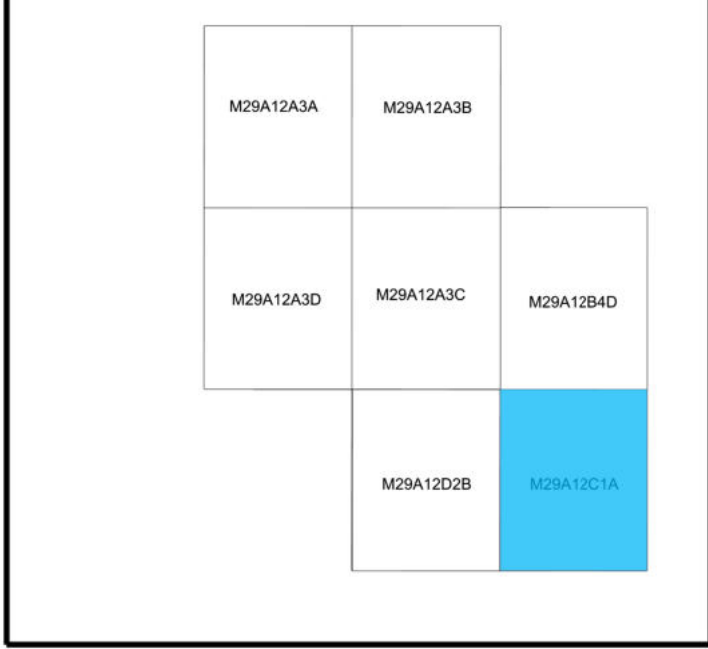
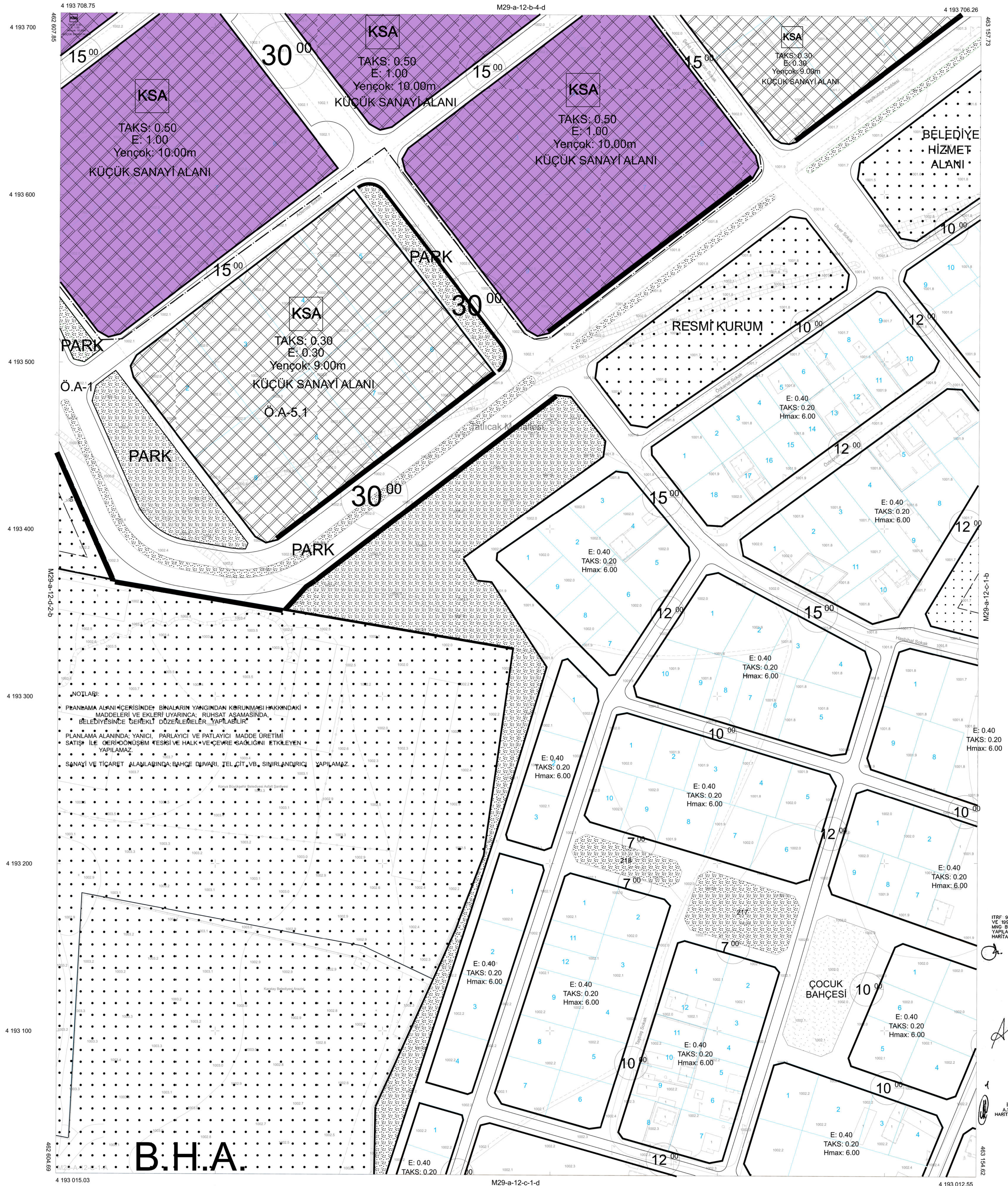
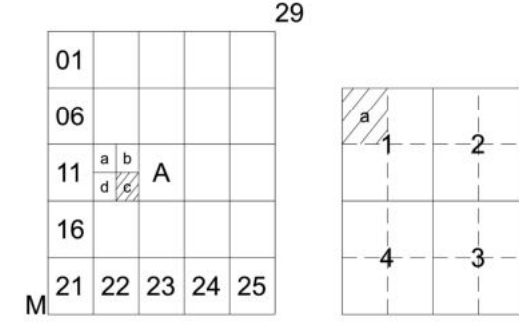


KONYA İLİ  
KARATAY İLÇESİ  
MEZBAHA/FETİH MAHALLESİ  
M29A12A3A, M29A12A3B, M29A12A3D, M29A12A3C  
M29A12B4D, M29A12D2B, M29A12C1A  
(REZERV YAPILANI)  
1/1000 ÖLÇEKLİ UYGULAMA İMAR PLANI DEĞİŞİKLİĞİ



Dura No : 424023000  
Plan No : U.P.421041759  
Ölçek : 1/1.000  
Konya İl, Karatay İlçesi, Mezbaha (Fethi)  
Mahallesi mülteflî parselde "Rezerv Yapı  
Alanı" hazırlanan 1/1.000 ölçekli Uygulama  
İmar Planı Değişikliği (7 parça) 6306 sayılı Afet  
Riski Altındaki Alanların Dönüştürülmesi  
Hakkındaki Kanun'un 6. maddesinin 6. bendi  
ile aynı konumda uygulama yönetmeliğinin 18.  
maddesinin 2/a bendi ve 1 Numaralı  
Cumhurbaşkanlığı Kararnamesi Hükümleri  
uyarınca re'sen onaylandı.  
T.C.  
ÇEVRE, ŞEHİRCİLİK VE İKLİM DEĞİŞİKLİĞİ  
BAKANLIĞI  
Mekânlat Planlama Grup Müdürlüğü



İTBF 96 KOORDİNAT SİSTEMİNDE  
VE 1984.0 EPOĞUNDA  
MİLLÎ BİLİMLER A.Ş. TARAFINDAN  
YAPILAN 3086 ADET HALHAZIR  
HARİTA ÖLÇÜSÜ  
14/12/2007



İLLER BANKASI  
A.Ş. SİRKÜLER TETKİK  
HARİTA DAİRESİ BAŞKANI

1/1000