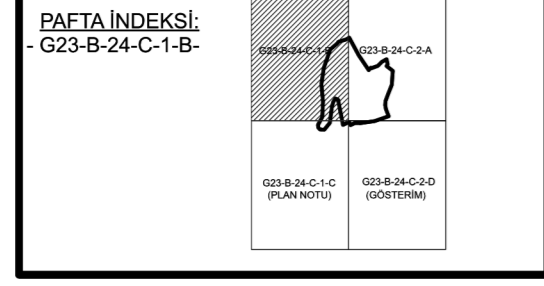


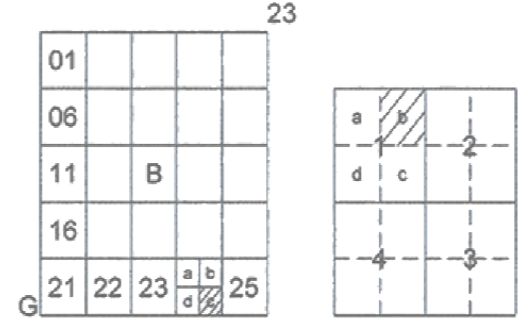
KOCAELİ İLİ, İZMİT İLÇESİ,
CEDİT MAHALLESİ
RİSKLİ ALANINA İLİŞKİN 1/1000 ÖLÇEKLİ
REVİZYON UYGULAMA İMAR PLANI



Dosya No : 410132473
Plan No : 43356477
Ölçek : 1/1000

TOKİ tarafından Kocaeli İli, İzmit İlçesi, Cedit Mah.
Riskli Alan'a ilişkin hazırlanan -4- paftalık 1/1000
ölçekli Revizyon Uygulama İmar Planı
Cumhurbaşkanlığı İdari İşleri Bakanlığı'nın 37/11/2022
(e) maddeleri ve 5306 sayılı Kanun hükümleri uyarınca
onaylandı.

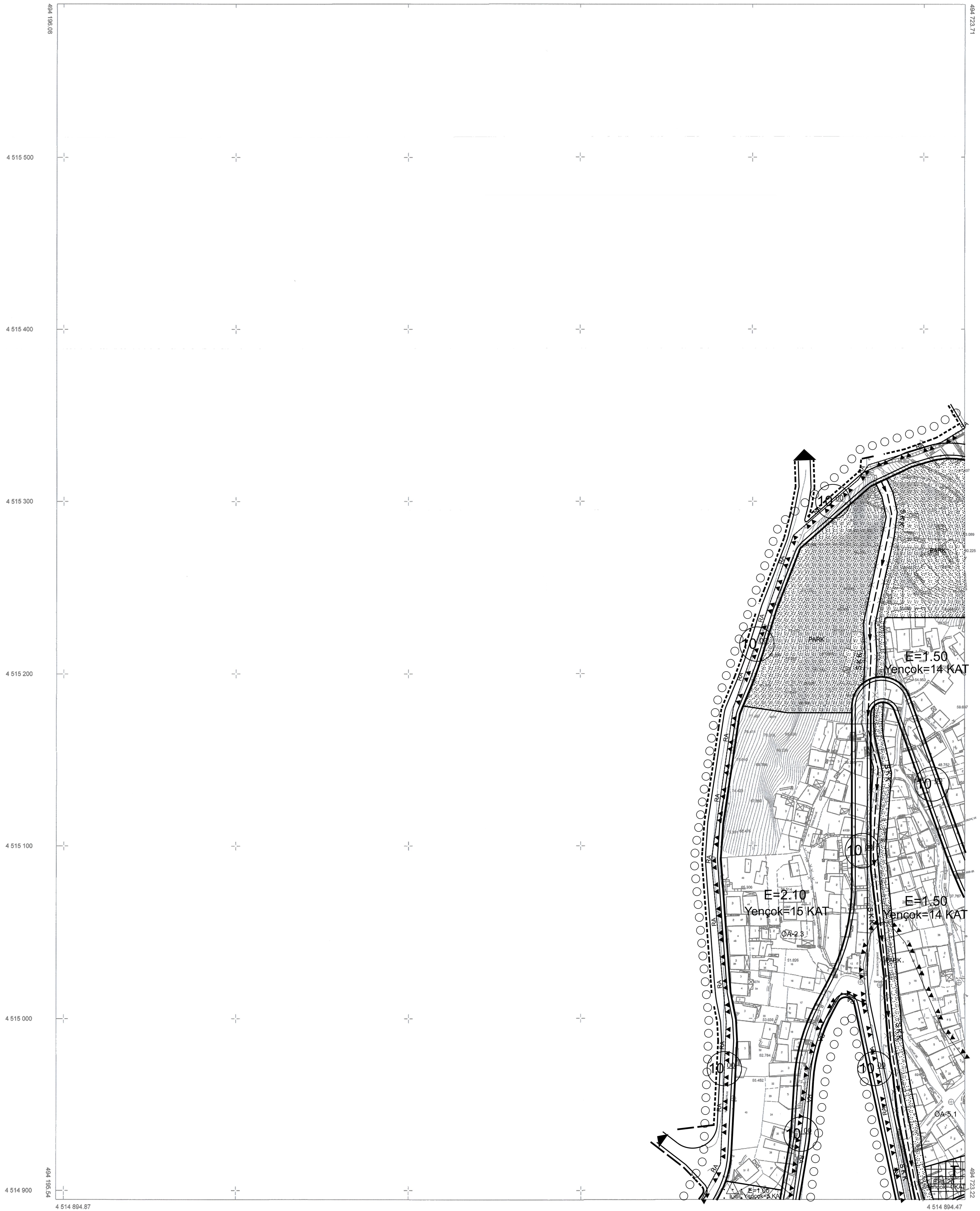
T.C.
ÇEVRE ve ŞEHİRCİLİK BAKANLIĞI
Mekânsal Planlama Genel Müdürlüğü a.



KOCAELİ
(CEDİT)

G23-b-24-c-1-b

4 515 588.53



İller Bankası Harita Daire Başkanlığı tarafından 11/09/2020 tarihinde yapılan yerel haritaları, Beleş Planlama Mim. İnş. San. ve Tic. Ltd. Şti. tarafından gerçekleştirilen Kocaeli İli İzmit İlçesi, Cedit Mahallesi alı 4 adet 1/1000 ölçekli Sayısal Haritalar Harita 3104 Sayılı İmar Kanununun 7/a maddesine göre incelenmiş ONAYDICI.



KOCAELİ -G23-b-24-c-1-b
(CEDİT)

İller Bankası Harita Daire Başkanlığı'nın Eylül 2000 tarihinde yerel yöntemle ürettiği halihazır haritaların güncellenmesi ile üretilmiştir.
MÜTEAHHİT: BELDE PLANLAMA Mim. İnş. San. ve Tic. Ltd. ŞTi

HAZIRLAYAN
AHMET ONUR ARICI HARİTA MÜHENDİSİ
SÖLEYMAN YORULMAZ HARİTA MÜHENDİSİ

1/1000

