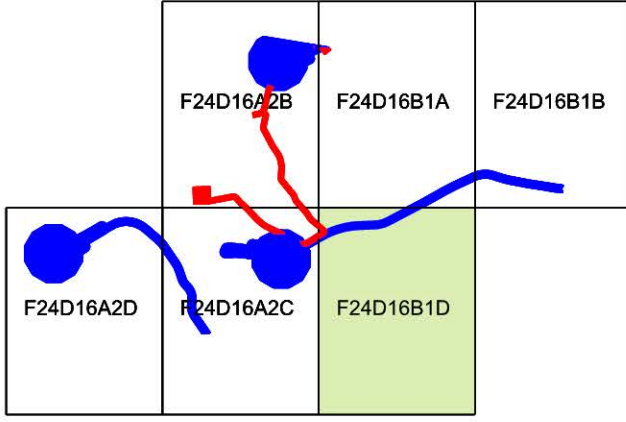


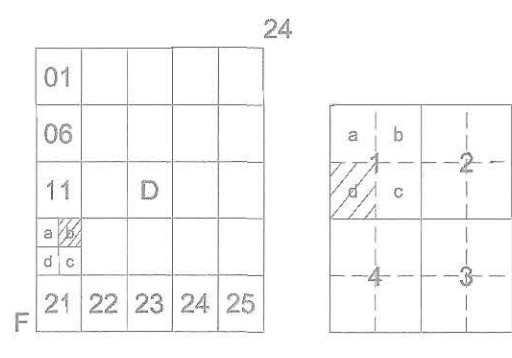
KOCAELİ İLİ - KANDIRA İLÇESİ
14.7 MW KANDIRA RÜZGAR ENERJİ SANTRALI
UYGULAMA İMAR PLANI VE PLAN DEĞİŞİKLİĞİ
ÖLÇEK:1/1000



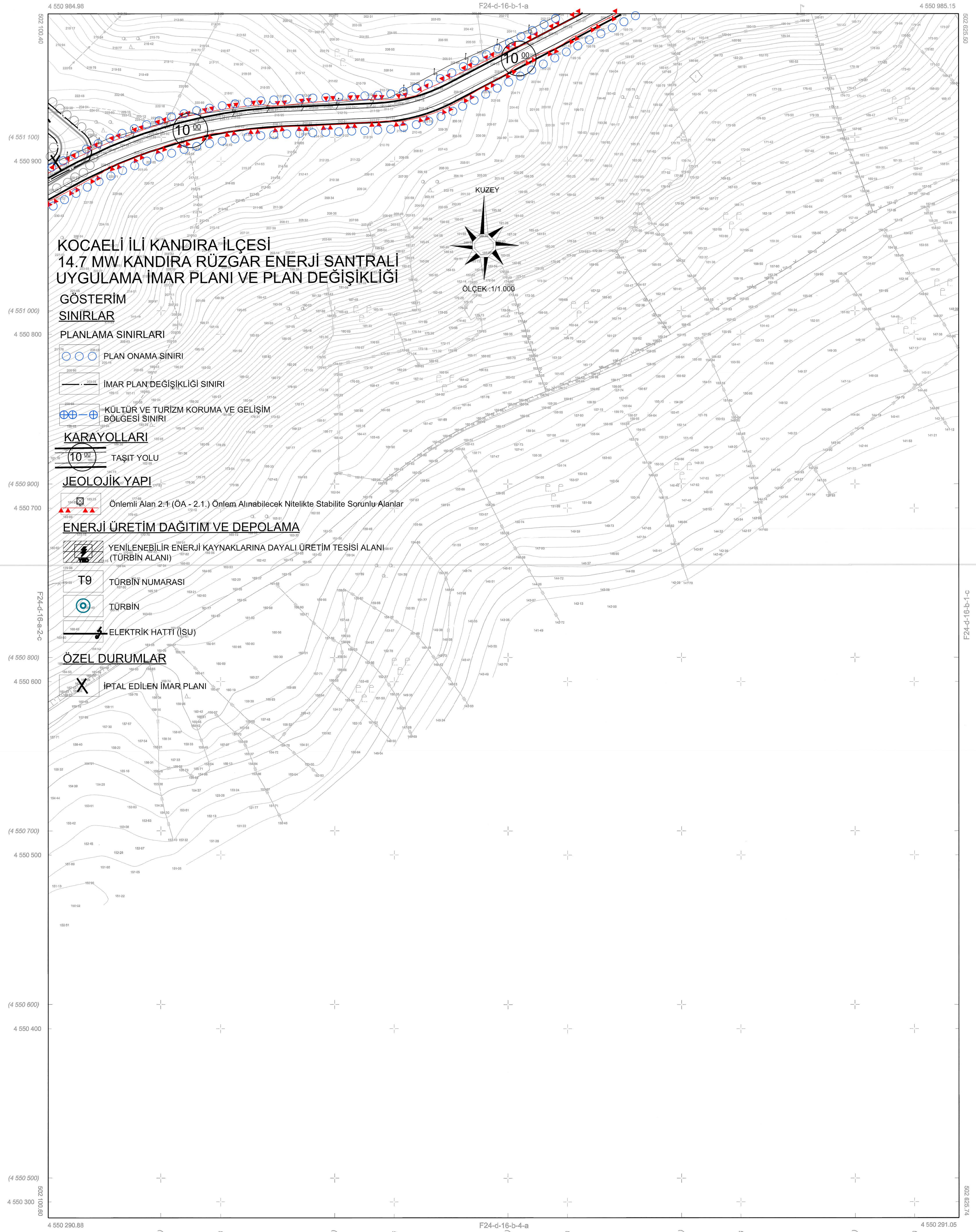
Dozay No : 410932037
Plan No : 41572032
Ölçek : 1/1000

Plan müellifi tarafından hazırlanan Kocaeli İli, Kandıra İlçesi, 14.7 MW Kandıra RES, 3 Türbin Alanı ve Bağlantı Yollarına İlişkin 4- paftalık 1/1000 ölçekli Uygulama İmar Planı ve Plan Değişikliği 1 no'lu Cumhurbaşkanlığı Kararnamesinin 102 (k) maddesi ve 3194 sayılı İmar Kanununun 9. Maddesi uyarınca onaylandı.

T.C.
ÇEVRE ve ŞEHİRCİLİK BAKANLIĞI
Mekansal Planlama Genel Müdürlüğü a.




KANDIRA
(KOCAELİ)
F24-D-16-B-1-D



ITRF 96 KOORDİNAT SİSTEMİNDE VE 2005.0 EPOĞUNDA ÜLKE HARİTA MÜH. İNŞ. SAN. LTD. ŞTİ. TARAFINDAN YAPILAN KOCAELİ İLİ KANDIRA İLÇESİNE AİT 39 ADET 1/1000 ÖLÇEKLİ SAYISAL HALİHAZİ HARİTA 3194 SAYILI İMAR KANUNUNUN 7/ MADDESİNE GÖRE İNCELENDİ VE ONAY

18.10.2020

BELEDİYE BAŞKANI ADINA
MUSTAFA DURSUN
KANDIRA BELEDİYE BAŞKANI YARDIMCI



Onemli Alan 2-1 (OA - 2.1) Onem Alinabilecek Nitelikte Stabilite Sorunlu Alanlar

ENERJİ ÜRETİM DAĞITIM VE DEPOLAMA
YENİLENEBİLİR ENERJİ KAYNAKLARINA DAYALI ÜRETİM TESİSİ ALANI (TÜRBİN ALANI)

T9 TÜRBİN NUMARASI
TÜRBİN

ELEKTRİK HATTI (İSU)

ÖZEL DURUMLAR
IPTAL EDİLEN İMAR PLANI

Koordinatlar ve pafta bölümlemesi en son güncellenen TUGAY'a bağlı 2005.0 epogunda, GRS80 elipsoidal ve Transversal Mercator (TM) izdüşümünde düzenlenmiştir.

PROJE YÖNETİCİSİ
Cem KARASULU
Harita Mühendisi

Cem KARASULU
Harita Mühendisi
Oda No: 34697/99

Yüklenici Firma : Üke Hrt.Möh.İnş.San. Tic.Ltd.Şti
ÜLKE HARİTA MÜHÜRÜ
İnş. San. ve Tic. Ltd. Şti
KURUMSAL MÜHÜR
MÜHÜR
SİGORTA NO: 34697/99

1/1000

Cem DÜZGÜN
Harita Mühendisi
İmar ve Şehircilik Bakanlığı
Cem DÜZGÜN
Harita Mühendisi

KANDIRA-F24-D-16-B-1-D
(KOCAELİ)