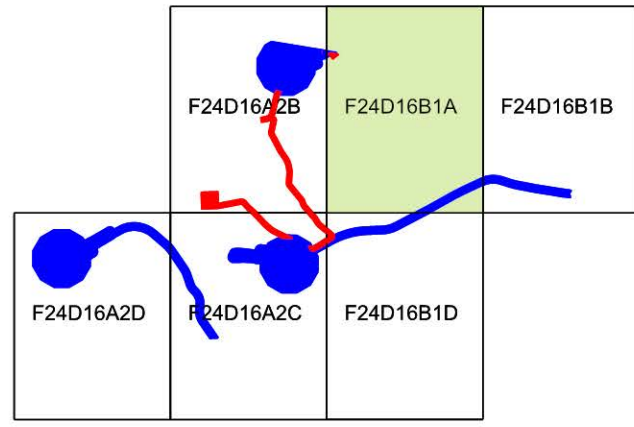


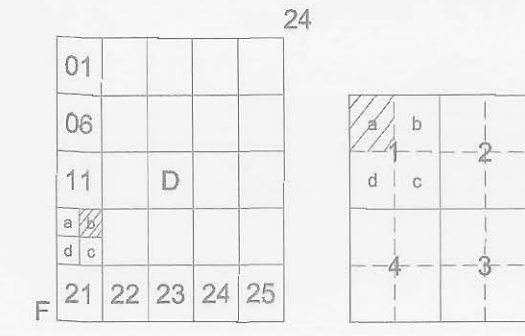
KOCAELİ İLİ - KANDIRA İLÇESİ  
14.7 MW KANDIRA RÜZGAR ENERJİ SANTRALİ  
UYGULAMA İMAR PLANI VE PLAN DEĞİŞİKLİĞİ  
ÖLÇEK:1/1000



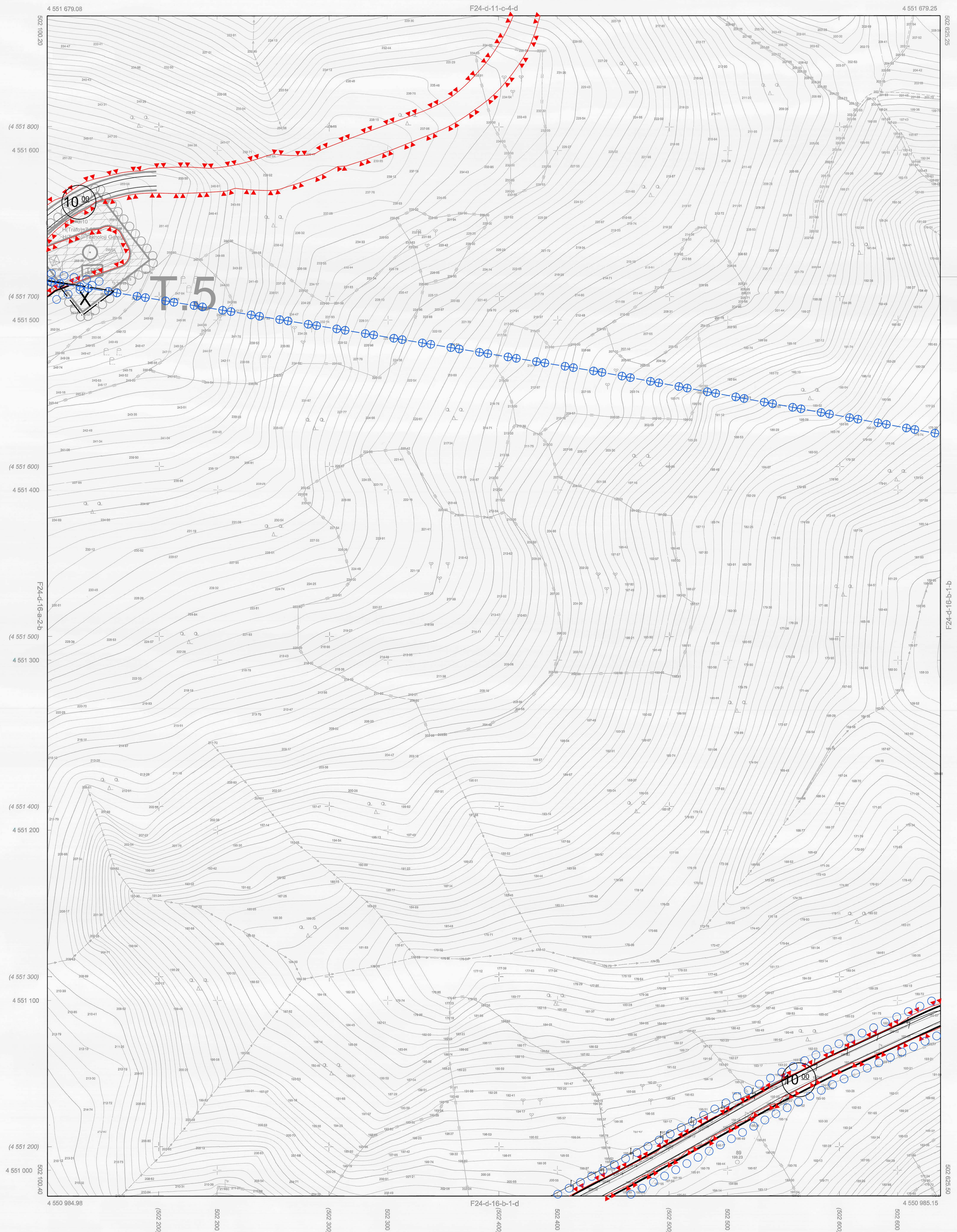
Doğru No : 410932037  
Plan No : 41572032  
Ölçek : 1/1000

Plan müellifi tarafından hazırlanan Kocaeli İli, Kandira İlçesi, 14.7 MW Kandira RES, 3 Türbin Alanı ve Bağlama Yollarına İlişkin 4- paftalık 1/1000 ölçekli Uygulama İmar Planı ve Plan Değişikliği 1 no'lu Cumhurbaşkanlığı Kararnamesinin 102 (k) maddesi ve 3194 sayılı İmar Kanununun 9. Maddesi uyarınca onaylandı.

T.C.  
ÇEVRE VE ŞEHİRCİLİK BAKANLIĞI  
Mekansal Planlama Genel Müdürlüğü a.



# KANDIRA (KOCAELİ) F24-D-16-B-1-A



ITRF 96 KOORDİNAT SİSTEMİNDE VE  
2005.0 EPOĞUNDA ÜLKE HARİTA MÖH.  
İNS. SAN. LTD. ŞTİ. TARAFINDAN YAPILAN  
KOCAELİ İLİ KANDIRA İLÇESİNE AİT 39  
ADET 1/1000 ÖLÇEKLİ SAYISAL HALİHAZİR  
HARİTA 3194 SAYILI İMAR KANUNUNUN 7/B  
MADDESİNE GÖRE İNCELENDİ VE ONANDI.

18.02.2020

BREŞİT MÜHÜRÜ ADINA  
MUSTAFA DÖRSÜN  
KANDIRA BELEDİYESİ BAŞKAN YARDIMCISI

KANDIRA-F24-D-16-B-1-A  
(KOCAELİ)

Koordinatlar ve pafta bölünmesi en son güncellen  
TUTGA'ya bağlı 2005.0 epogunda, GRS80 elipsoidi  
Ve Transversal Mercator (TM) izdüşümünde  
düzenlenmiştir.

Yüklenici Firma : Ülke Hrl.Möh.İng.San.Tic.Ltd.Şti



PROJE YÖNETİCİSİ  
Cem KARASULU  
Harita Mühendisi

Cem KARASULU  
Harita Mühendisi  
0531 219 827 879



İNŞAAT MÜHÜRÜ ADINA  
MUSTAFA DÖRSÜN  
KANDIRA BELEDİYESİ BAŞKAN YARDIMCISI

1/1000

KONTROL  
Cem KARASULU  
Harita Mühendisi