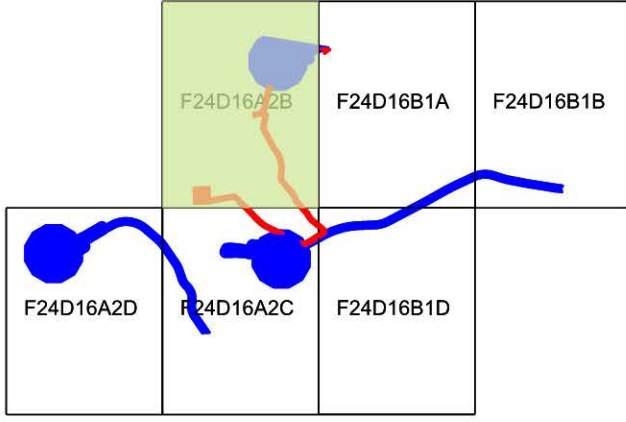


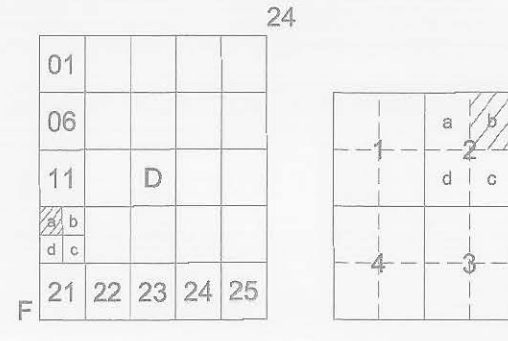
KOCAELİ İLİ - KANDIRA İLÇESİ
14.7 MW KANDIRA RÜZGAR ENERJİ SANTRALİ
UYGULAMA İMAR PLANI VE PLAN DEĞİŞİKLİĞİ
ÖLÇEK: 1/1000



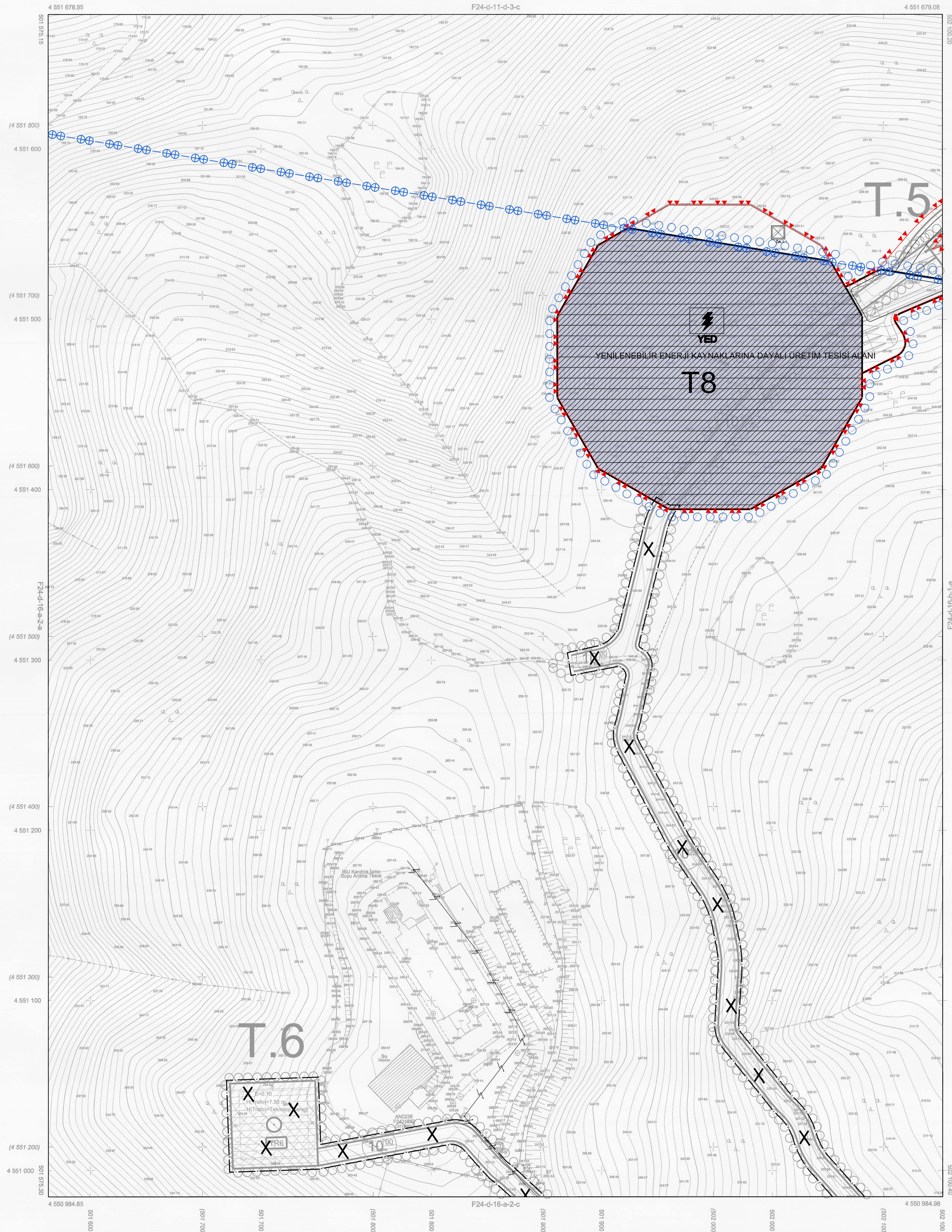
Dozya No : 410932037
Plan No : 41572032
Ölçek : 1/1000

Plan müellifi tarafından hazırlanan Kocaeli İli, Kandira İlçesi, 14.7 MW Kandira RES, 3 Türbin Atımı ve Bağlama Yollarına İlişkin 4- paftalık 1/1000 ölçekli Uygulama İmar Planı ve Plan Değişikliği 1 no'lu Cumhurbaşkanlığı Kararnamesinin 102 (k) maddesi ve 3194 sayılı İmar Kanununun 9. Maddesi uyarınca onaylandı.

T.C.
ÇEVRE VE ŞEHİRCİLİK BAKANLIĞI
Mekansal Planlama Genel Müdürlüğü a.



KANDIRA
(KOCAELİ)
F24-D-16-A-2-B



ITRF 96 KOORDİNAT SİSTEMİNDE VE
2005.0 EPOĞUNDA ÜLKE HARİTA MÜH.
İNŞ. SAN. LTD. ŞTİ. TARAFINDAN YAPILAN
KOCAELİ İLİ KANDIRA İLÇESİNDE AIT 39
ADET 1/1000 ÖLÇEKLİ SAYISAL HALIHAZIR
HARİTA 3194 SAYILI İMAR KANUNUNUN 7/9
MADDESİNE GÖRE İNCELENDİ VE ONANDI.

18 02/2020

BELEDİYE BAŞKANI ADINA
MUSTAFA PERİŞAN
KANDIRA BELEDİYESİ İÇİŞLERİ YARDIMCISI



Koordinatlar ve pafta bölünmesi en son güncellenen
TUTGA'ya bağlı 2005.0 eponunda, GRS80 elipsoidi
Ve Transversal Mercator (TM) izdüşümünde
düzenlenmiştir.

PROJE YÖNETİCİSİ
Cem KARASULLU
Harita Mühendisi

1/1000

Çekir RÖZ GÖN
Harita Mühendisi

Yüklenici Firma : Ülke Hrt.Müh.İnş.San.Tic.Ltd.Şti

Cem KARASULLU
Harita Mühendisi
Oda Sic. No: 197979



KANDIRA-F24-D-16-A-2-B
(KOCAELİ)