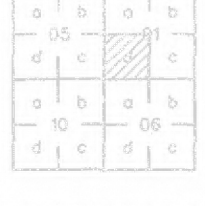


KOCAELİ G23-c-01-d

G23-c-01-d



4 510 064.26

4 510 058.55

KOCAELİ İLİ, GÖLCÜK İLÇESİ, YALI MAHALLESİ, DEĞİRMENDERE-KURUÇEŞME MEVKİİ BARINAK VE KIYI KULLANIMLARI AMAÇLI NAZIM İMAR PLANI

GÖSTERİM

SINIRLAR

PLAN ONAMA SINIRI

İMAR PLANINA ESAS JEOLOJİK ETÜT SINIRI

ÖZEL KANUNLARLA BELİRLENEN ALAN VE SINIRLAR

KIYI KENAR ÇİZGİSİ

JEOLOJİK AÇIDAN UYGUN ALANLAR

ÖNEMLİ ALAN 5.1

ÖNEMLİ ALAN 5.2

SOSYAL ALTYAPI ALANLARI

SPOR ALANI

AÇIK VE YEŞİL ALANLAR

FUAR, PİKNIK VE EĞLENCE ALANI

TEKNİK ALTYAPI

BARINAK

DENİZ İNİŞ RAMPASI



ÖLÇEK:1/5000

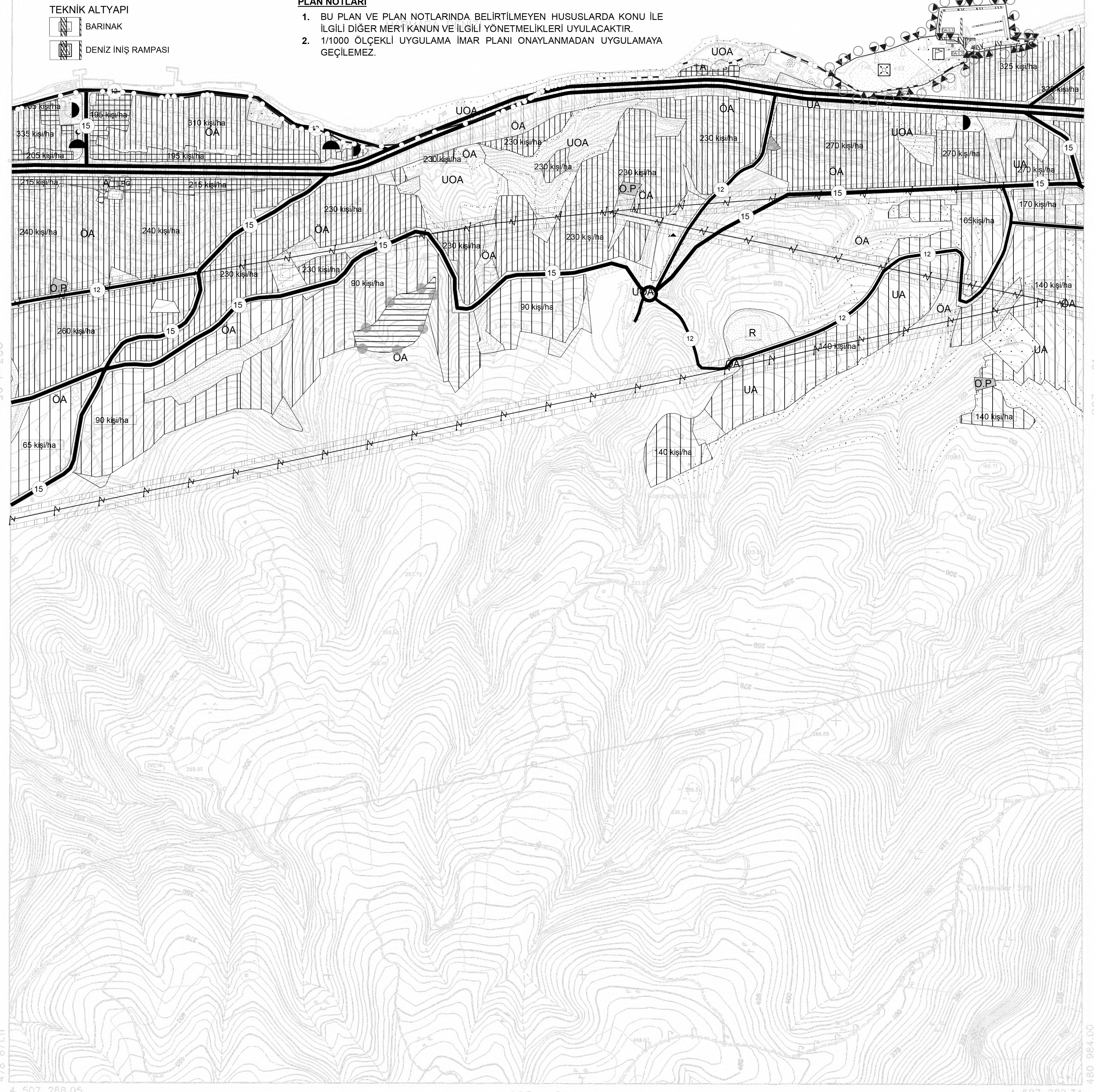

PLAN NOTLARI

1. BU PLAN VE PLAN NOTLARINDA BELİRTİLMİYEN HUSUSLARDA KONU İLE İLGİLİ DİĞER MERİT KANUN VE İLGİLİ YÖNETMELİKLERİ UYULACAKTIR.
2. 1/1000 ÖLÇEKLİ UYGULAMA İMAR PLANI ONAYLANMADAN UYGULAMAYA GEÇİLEMEZ.

ONAY

Kocaeli Büyükşehir Belediyesi
Tarihinden Fotogrametrik Yöntemle
Yapılan Kocaeli İline Ait 1:5000
Ölçekli Sosyal Harita Harita 3194
Sayılı İmar Kanununun 7/a Maddesine
Göre İncelenmiş ve Onaydır.

13/05/2006



1:5000

Haziran 2005 Tarihli Hava Fotoğraflarından Üretilmiştir.

Yapımcı Firma : ANA-KENT Planlama Sehircilik Harita
Mimarlık İnşaat Sanayi Ticaret Ltd Şti.

Proje Mühendisi : Hakan Tanel SÜDÖR
Proje Hizmetlisi : Necati ÖLÇÜCÜOĞLU

(Handwritten signatures)

KONTROL

İsmail SEYREK
Harita Mühendisi
Harita Yüksek Mühendisi

Serkan ONUR
Harita Yüksek Mühendisi
Harita Kadastro Müdür Vekili