


YALOVA İLİ, ALTINOVA İLÇESİ İLE KOCAELİ İLİ, DİLOVASI İLÇESİ ARASINDA 380 KV HERSEK EK ÇUKURU-DİLOVASI EK ÇUKURU DENİZALTI KABLOSU GÜZERGAHINA AİT 1/5000 ÖLÇEKLİ NAZIM İMAR PLANI

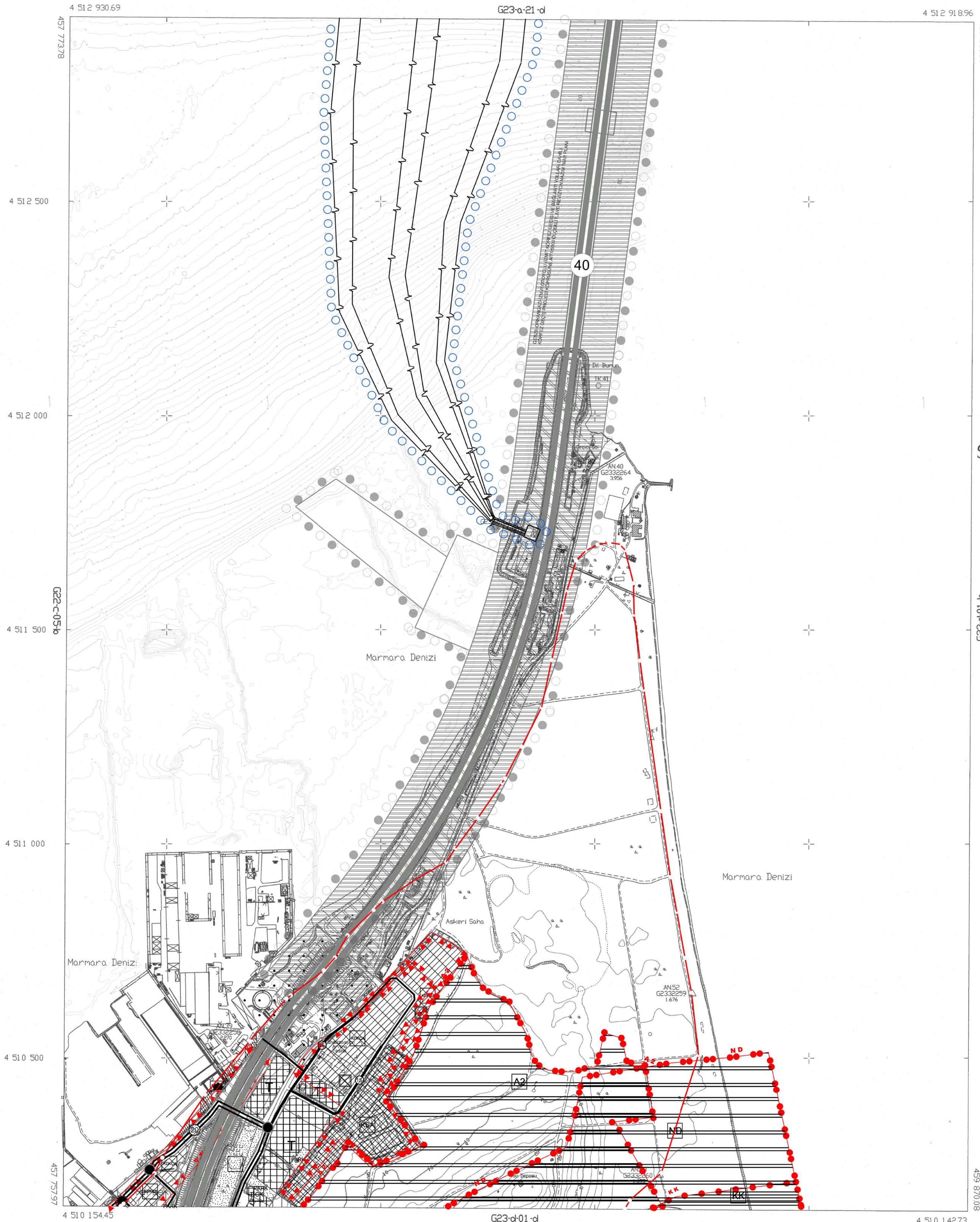
Pafta No: G23D01A




ÖLÇEK = 1/5000

11	D			
16				
21	22	23	24	25

ALTINOVA
(YALOVA)
G23-d-01 -a



İTFF 96 KOORDINAT SİSTEMİNDE VE 20050 EPOĞANDA, SİYUT HARİTA PROJ.E MÜHÜRLEME TARAFINDAN YAPILAN ALTINOVA/YALOVA İSİME AİT 1:4 ADET HİSABAT HARİTA 644 SAYILI KHK'ya 7'ye MADDESİNE GÖRE ÇIKARILMIŞTIR.



03/8/2016

YERDAL KAYAPINAR
GENEL MÜDÜR

CEVRE VE ŞEHİRCİLİK BAKANLIĞI
MEKANSAL PLANLAMA GENEL MÜDÜRLÜĞÜ

Gizem YILMAZ ARSLANALI
Şehir Plancısı

YALOVA İLİ, ALTINOVA İLÇESİ İLE KOCAELİ İLİ, DİLOVASI İLÇESİ ARASINDA 380 KV HERSEK EK ÇUKURU-DİLOVASI EK ÇUKURU DENİZALTI KABLOSU GÜZERGAHINA AİT 1/5000 ÖLÇEKLİ NAZIM İMAR PLANI

Plan İşlem No: NİP-001036381
Kurum Arşiv No: 2023/178
Ölçek: 1/5000

Marmara Denizi ve Adalar Özel Çevre Koruma Bölgesi, Yalova İli, Altınova İlçesi ile Kocaeli İli, Dilovası İlçesi arasında 380 kV Hersek Ek Çukuru - Dilovası Ek Çukuru Denizaltı Kablosu güzergahına yönelik hazırlanan 2- paftalık 1/5000 ölçekli Nazım İmar Planı incelendi. Bakanlık Makamının 17.11.2023 tarihli ve 7976473 sayılı Olar'ı ile 1 nolu Cumhurbaşkanlığı Teşkilatı Hakkında Cumhurbaşkanlığı Kararnamesinin 109. maddesi uyarınca onandı.

CEVRE, ŞEHİRCİLİK VE İKLİM DEĞİŞİKLİĞİ BAKANLIĞI
Tabiat Varlıklarını Koruma Genel Müdürlüğü

Şube DURGUT ÖZTÜRK
İmar Planlama Daire Başkanı

Nilüfer ÇABALAR BAYRAK
4.Bölge Planlama Şube Müdürü

PAFTA 30/08/2015 TARİHİNDE ÇIKILAN HAVA FOTOGRAFINDAN FOTODİJİTAL YÖNTEMLE ÜRETİLMİŞ ÖLÇÜ, BİNALAR ÇATI SINIRLARINDAN ÇIKILMIŞTIR.

1 / 5000

MÜHÜRLEME SİYUT HARİTA PROJ.E MÜHÜRLEME

ALTINOVA
(YALOVA)
G23-d-01 -a