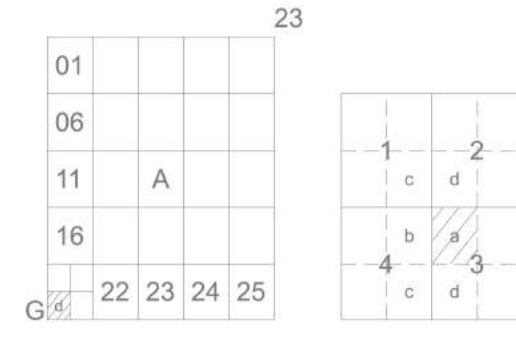
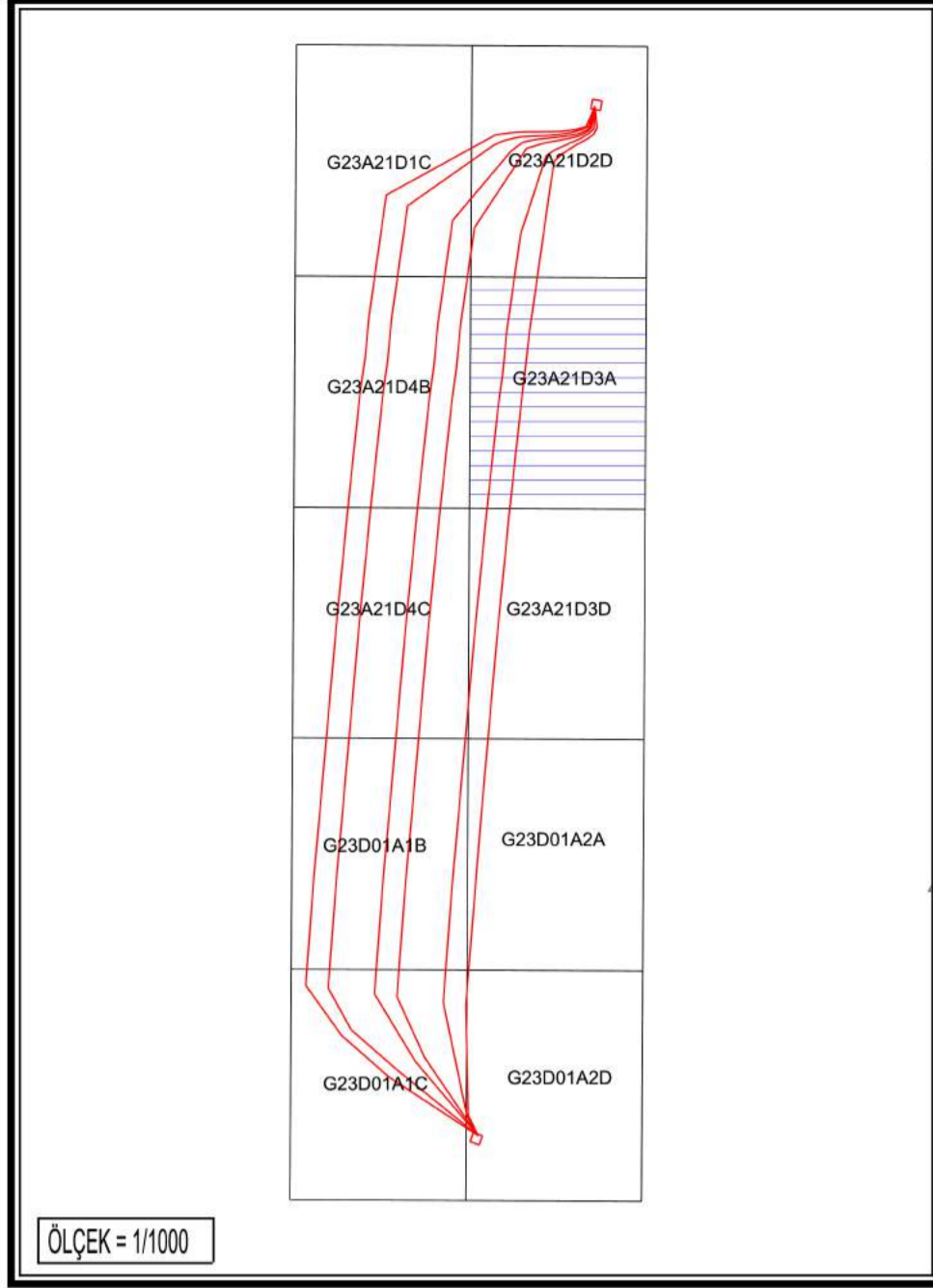


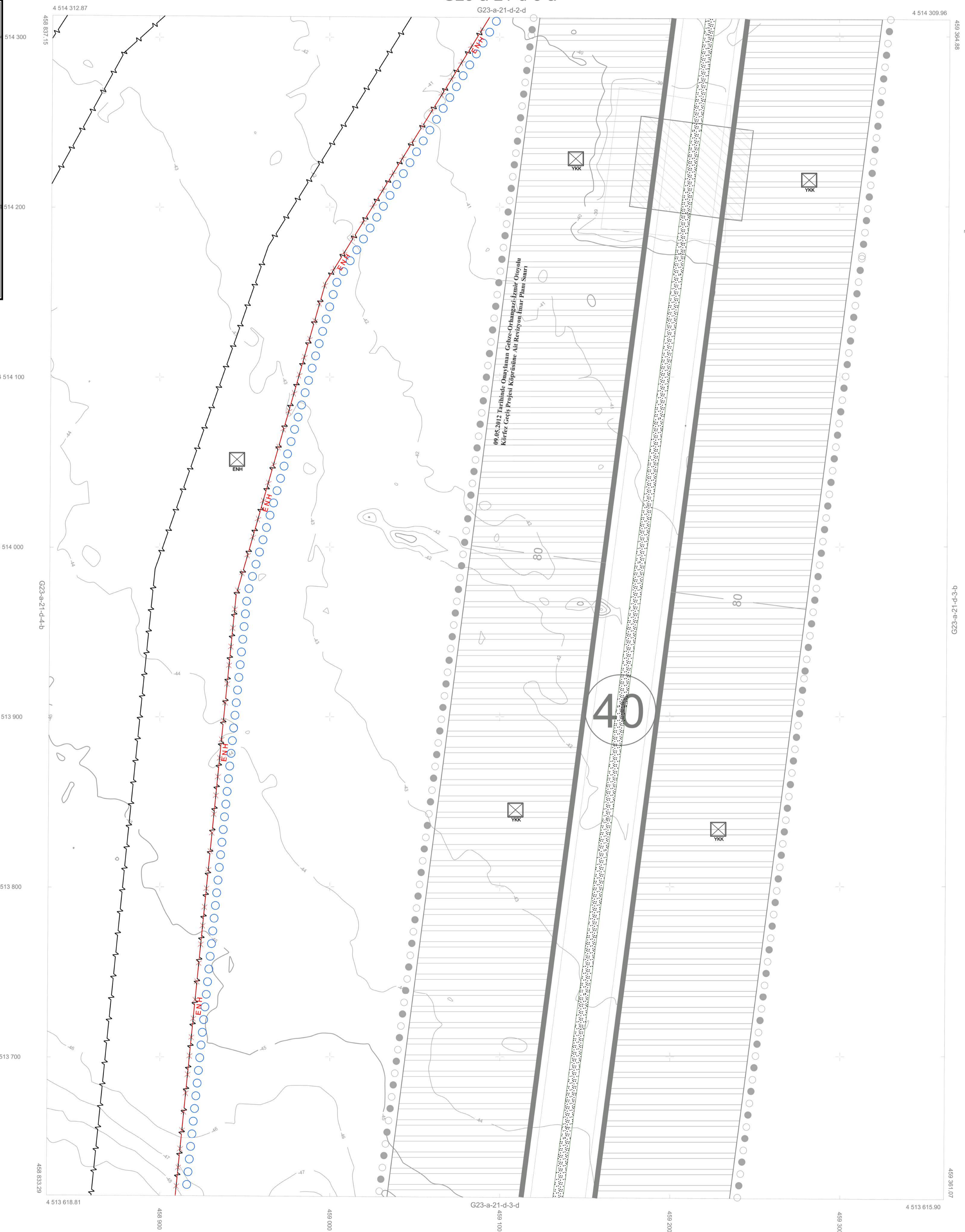
YALOVA İLİ, ALTINOVA İLÇESİ İLE KOCAELİ İLİ, DİLOVASI İLÇESİ ARASINDA
380 KV HERSEK EK ÇUKURU-DİLOVASI EK ÇUKURU DENİZALTI KABLOSU
GÜZERGAHINA AİT 1/1000 ÖLÇEKLİ UYGULAMA İMAR PLANI

Pafta: G23A21D3A



380 Kv. Hersek Ek Çukuru-Dilovası Ek Çukuru Denizaltı Kablo Geçişi (ENH)

(Yalova-Kocaeli-Denizli)
G23-a-21-d-3-a



KOORDİNAT SİSTEMİNDE VE
EPOĞULDA
TASLAFIYAN YAPILAN
HARETA DİNAMİSTİR.
ADET HALHAZIR

İLLER BANKASI ANONİM ŞİRKETİ
MİKANSAL PLANLAMA DAİRESİ BAŞKANI

YALOVA İLİ, ALTINOVA İLÇESİ İLE KOCAELİ İLİ, DİLOVASI İLÇESİ ARASINDA
380 KV HERSEK EK ÇUKURU - DİLOVASI EK ÇUKURU DENİZALTI KABLOSU
GÜZERGAHINA AİT 1/1000 ÖLÇEKLİ UYGULAMA İMAR PLANI

Plan İşlem No: UIP- 001036382
Kurum Arşiv No: 2023/178
Ölçek: 1/1000

Marmara Denizi ve Adalar Özel Çevre Koruma Bölgesi, Yalova İli, Altınova İlçesi ile Kocaeli İli, Dilovası İlçesi arasında 380 KV Hersek Ek Çukuru - Dilovası Ek Çukuru Denizaltı Kablosu güzergahına yönelik hazırlanan -16- paftalık 1/1000 ölçekli Uygulama İmar Planı incelendi. Bakanlık Makamının 17.11.2023 tarihli ve 7976473 sayılı Oluru ile 1 nolu Cumhurbaşkanlığı Teşkilatı Hakkında Cumhurbaşkanlığı Kararnamesinin 109. maddesi uyarınca onandı.

ÇEVRE, ŞEHİRCİLİK VE İKLİM DEĞİŞİKLİĞİ
BAKANLIĞI
Tabiat Varlıklarını Koruma Genel Müdürlüğü

Şule DURGUT ÖZTÜRK
İmar Planlama Daire Başkanı

Gizem YILMAZ ARSLANALI
Şehir Plancısı

Niğmet ÇABALAR BAYRAK
4.Bölge Planlama Şube Müdürü

// YARININDE ÇEKİLEN HAVA FOTOĞRAFLARINDAN
GİRELEN PAFTALARA, KİMETLİKLERİNE VE FİZİKSEL
KURULUM BİNA DİŞ ÇATI SİĞİRLERİNDEN YAPILMIŞTIR.
NOT: FOTOGRAFİTRİK İZLEME YAZILACAK

1/1000