

DİLOVASI İLÇESİ (Tavsancıl Beldesi)

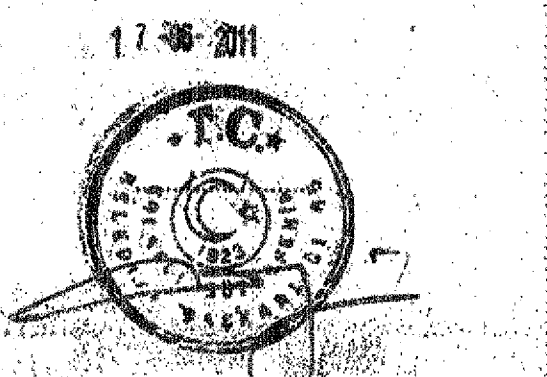
KOCAELİ

G23-a-21-c-2-b

AKTARMA İŞLEMİ  
UYGUN GÖRÜLMÜŞTÜR.  
03.12.2012  
ÇEVRE VE ŞEHİRCİLİK BAKANLIĞI  
Mekansal Planlama  
Genel Müdürlüğü





Kocaeli Büyükşehir Belediyesi  
tarafından Fotogrametrik yöntemle  
yapılan Kocaeli İmar al. 1/1000  
ölçekte ayrıntılı Haritası 3194  
sayılı İmar Kanununun 7/a maddesine  
göre incelendi ve onandı.



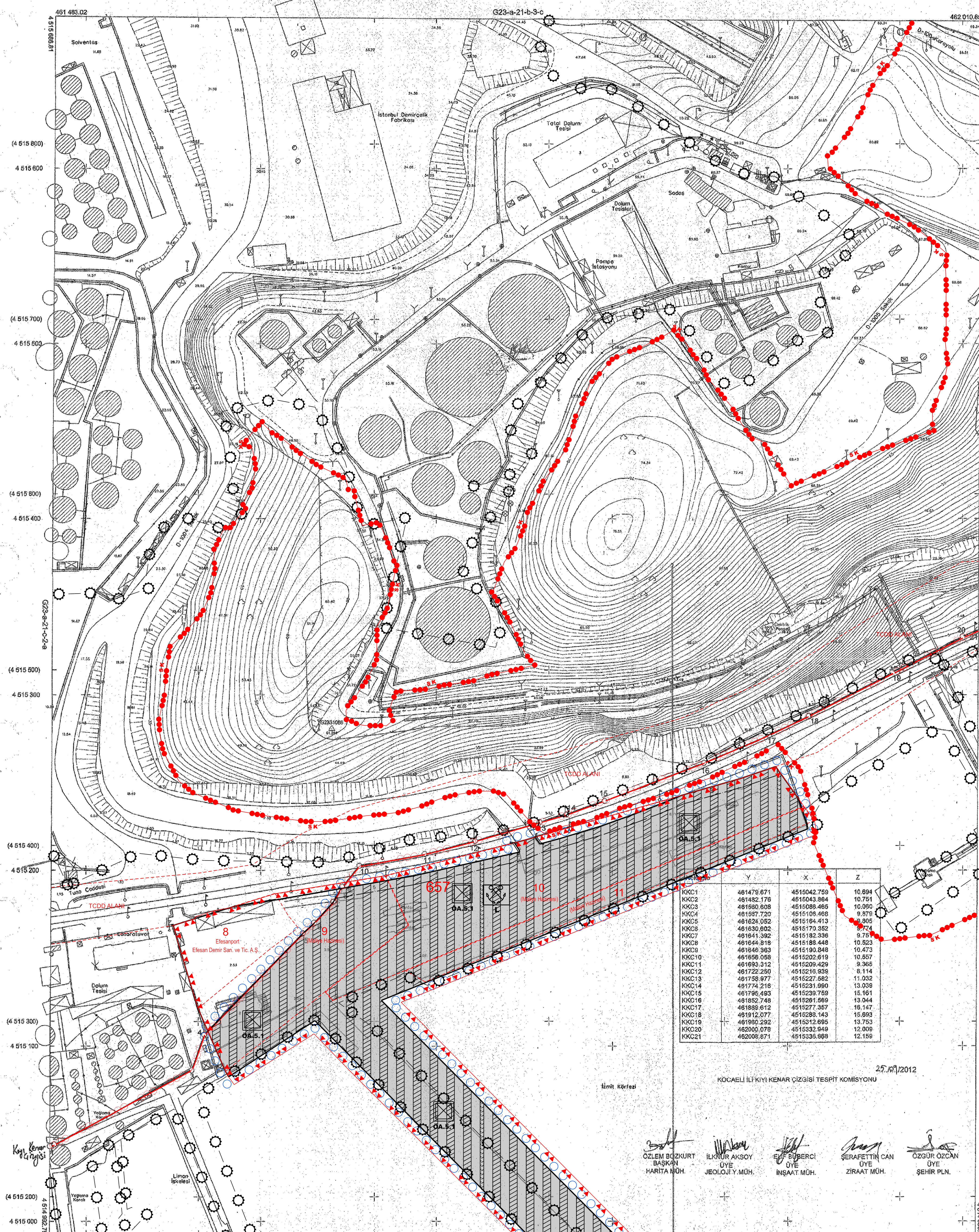
Başkan Adına  
GÖKMEN MENGÜÇ  
İmar ve Şehircilik Dairesi Başkanı

1 - 5 arası Bakanlığımızca 27.01.1997  
tarihinde onaylanan 50L-2d parçasından,  
5 - 16 arası Bakanlığımızca 12.12.1990  
tarihinde onaylanan 50L-2a parçasından,  
16 - 21 arası Bakanlığımızca 12.12.1990  
tarihinde onaylanan 50L-2b parçasından,  
doğru olarak aktarılmıştır.

Özlem BOZKURT  
Harita Müh.



DİLOVASI İLÇESİ (Tavsancıl Beldesi) G23-a-21-c-2-b  
KOCAELİ



	Y	X	Z
KKC1	461476.871	4515042.759	10.994
KKC2	461482.178	4515043.954	10.751
KKC3	461590.608	4515098.465	10.090
KKC4	461597.720	4515105.468	9.979
KKC5	461624.052	4515164.413	9.905
KKC6	461630.002	4515170.352	9.774
KKC7	461641.392	4515182.336	9.761
KKC8	461644.818	4515189.448	10.523
KKC9	461646.363	4515193.240	10.473
KKC10	461650.088	4515202.619	10.507
KKC11	461693.312	4515209.429	9.365
KKC12	461722.250	4515216.939	8.114
KKC13	461738.977	4515227.562	11.032
KKC14	461774.216	4515231.990	13.039
KKC15	461796.493	4515239.759	15.161
KKC16	461882.748	4515281.589	13.044
KKC17	461895.612	4515277.357	15.147
KKC18	461912.077	4515288.143	15.693
KKC19	461950.292	4515312.895	13.753
KKC20	462005.078	4515323.949	12.009
KKC21	462006.871	4515335.988	12.159

25.07.2012  
KOCAELİ İL KİMYA KENAR ÇİZİŞİ TESPİT KOMİSYONU

ÖZLEM BOZKURT  
HARİTA MÜH.

İLKİM AKSOY  
ÜYE  
JEOLOJİ Y. MÜH.

E.İ. BÜBERCİ  
ÜYE  
İNŞAAT MÜH.

ŞERAFETTİN CAN  
ÜYE  
ZİRAAT MÜH.

ÖZGÜR ÖZCAN  
ÜYE  
ŞEHİR PLAN.

1:1000

PROJE YÖNETİCİSİ  
ALTAN ÇETİNKAYA  
Harita Mühendisi

Harita Mühendisi  
SELİM SAYDAN  
Harita Mühendisi  
KORCAN ERGİN  
Harita Mühendisi  
DİLEK AYDIN  
Harita Yüksek Mühendisi  
HAKAN İLHAN

KONTROL  
HALİHAZİR HARİTA ŞEFİ  
İSMAIL SEYREK  
Harita Mühendisi

PROJE YÖNETİCİSİ  
HARİTA ŞUBE MÜDÜRÜ V.  
SERHAN ÖZAY  
Harita Yüksek Mühendisi

Koordinatlar ve pafta bölünmesi en son güncellenmiş  
TUTGA'ya bağlı 2005.0 epeğinde, GRS90 alipsoidi ve  
Transversal Mercator (TM) izdüşümünde düzenlenmiştir.  
Ağustos 2010 tarihinde yapılan renkli hava fotoğraflarından  
üretimiştir. Harita saçak çizgileriyle gösterilmiştir.  
Yüklenici Firma: KUTLUBEY HARİTA A.Ş.  
ÇETİNKAYA İMAR A.Ş.  
(Ortak Girişimi)