



Bütünleşik Kentsel Gelişme Stratejisi ve
Eylem Planı

2010-2023

İZLEME YÖNLENDİRME KURULU Üçüncü Toplantısı

Ekim 2011
Ankara

KENTGES'i Hatırlayalım

- Tanımı
- Hazırlık süreci


KENTGES ve Kurumların Yeniden Yapılanması

- Kurumsal değişiklikler
- Eylemlerin kurumlara dağılımı

KENTGES İzleme

- İzleme sistemi
- İYK ve faaliyetleri
- Yerel yönetimler anketi

KENTGES Bakanlığımız Eylemleri



KENTSEL GELİŞME STRATEJİSİ

Planlama, yerleşme ve yapılaşmaya ilişkin olarak;

- ✓ 2023 yılına kadar,
- ✓ merkezi ve yerel düzeyde,
- ✓ yaşam ve mekân kalitesini artırmaya yönelik olarak hazırlanmış,
- ✓ 100 somut eylemden oluşan,
- ✓ kentleşme ve imar konularında yapılacak işleri yol haritası olarak belirleyen

strateji belgesidir.



temel sorun;

- fizik mekanın eksiklikleri ve altyapı yetersizliği
- afetlere dayanıksız yerleşme ve kentleşme
- kaçak ve kontrolsüz yapılaşma



Yerel yönetimlerin teknik hizmet kapasitelerinin geliştirilmesi noktasında, kentleşme ve imarla ilgili rehberlik ve yönlendirilmeye ihtiyaçları vardır.



temel sorun;
planlamada çok başlılık ve eşgüdüm eksikliği



Planlamadaki dağınıklığı çözmek için merkezde düzenleme ve koordinasyon noktasında tek bir kuruma ihtiyaç vardır.







2011-13 Dönemi Orta Vadeli Programı

(5. Çevrenin Korunması ve
Kentsel Altyapının
Geliştirilmesi)



2011 Yılı Programı

(F. Çevrenin Korunması ve
Kentsel Altyapının
Geliştirilmesi)



AB Müktesebatına Uyum Programı

(22- BÖLGESEL POLİTİKA VE YAPISAL
ARAÇLARIN KOORDİNASYONU Başlığı
altında)

2010-2013 yılları arasında yapılması
gereken ikincil düzenlemeler, s;289
Nisan 2007)



2008

2009

2010

2023

Hazırlık Süreci

Uygulama Dönemi

I. Kentleşme Şurası

- Açılış ve Komisyonların ilk toplantısı (12 Kasım 08)
- Komisyon çalışmaları (Kasım 08 – Şubat 09)
- Komisyon çalışmaları değerlendirme toplantısı (Mart 09)
- Komisyon çalışmalarının basımı ve dağıtımı (Nisan 09)
- Şura (4-7 Mayıs 2009)
- Şura sonuçlarının basımı ve dağıtımı (Haziran 09)

II. Strateji Dokümanının hazırlanması

KENTGES Strateji Belgesi ve Eylem Planının üretimi
(Eylül 2009 – Mart 2010)

III. DPT / YPK Aşaması

DPT değerlendirmeleri ve Yüksek Planlama Kuruluna
sunuş (Nisan - Ağustos 2010)

IV. YPK Onayı ve Resmi Gazetede Yayımlanması

Yüksek Planlama Kurulu'nun 25.10.2010 tarih ve 2010/34 sayılı kararı ile kabul edilen
Belge 4 Kasım 2010 tarih ve 27749 sayılı Resmi Gazete'de yayımlanmıştır.

V. Uygulama ve İzleme Süreci

- İzleme ve Yönlendirme Kurulu Toplantıları
 - 1. İYK Toplantısı (20 OCAK 2011)
 - 2. İYK Toplantısı (20 NİSAN 2011)
- Sorumlu Kuruluşlarca (merkezi idare ve yerel yönetimler) KENTGES Eylemlerinin Gerçekleştirilmesi (2010- 2023)
 - Faaliyet Raporları
 - Anketler

KENTGES'in temel stratejileri üç ana eksende gruplandırılmıştır;

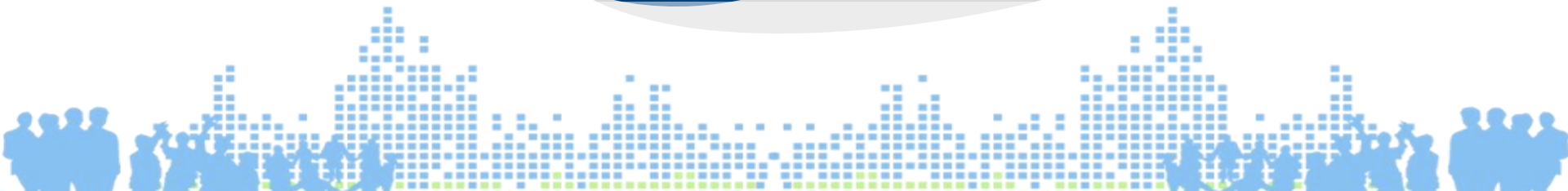
Ekonomik ve
Toplumsal Tedbirler

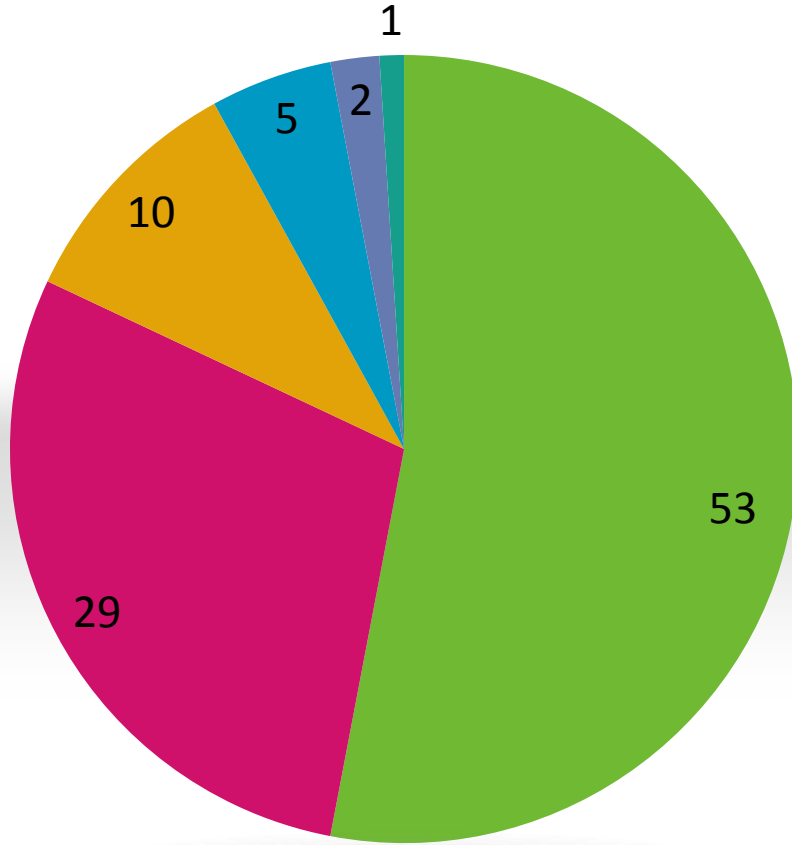
Toplam * 19 hedef * 42 strateji * 100 eylem

KENTGES

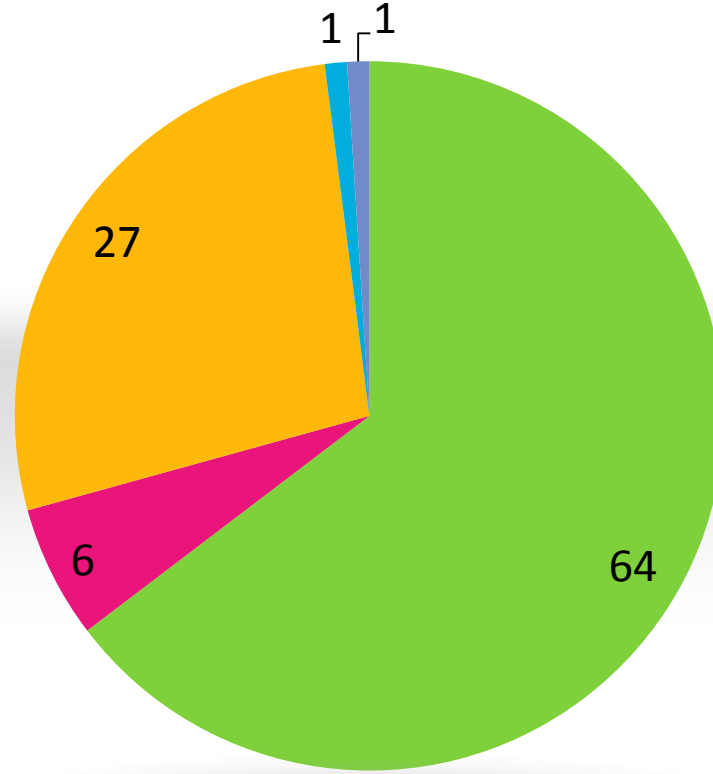
Mekansal Planlama Sistemi

Yerleşmelerin Mekân ve
Yaşam Kalitesi





- Kapasite Geliştirme
- Mevzuat Düzenlemesi
- Mevzuat Düzenlemesi-Kapasite Geliştirme
- Kurumsal Yapılanma
- Kapasite Geliştirme-Kurumsal Yapılanma
- Mevzuat Düzenlemesi - Kurumsal Yapılanma



■ 2010-2014 ■ 2010-2017 ■ 2010-2023 ■ 2014-2023 ■ 2015-2017



4 EYLEM - 3 EYLEM = 1 EYLEM



T.C. BAŞBAKANLIK
Afet ve Acil Durum Yönetimi Başkanlığı

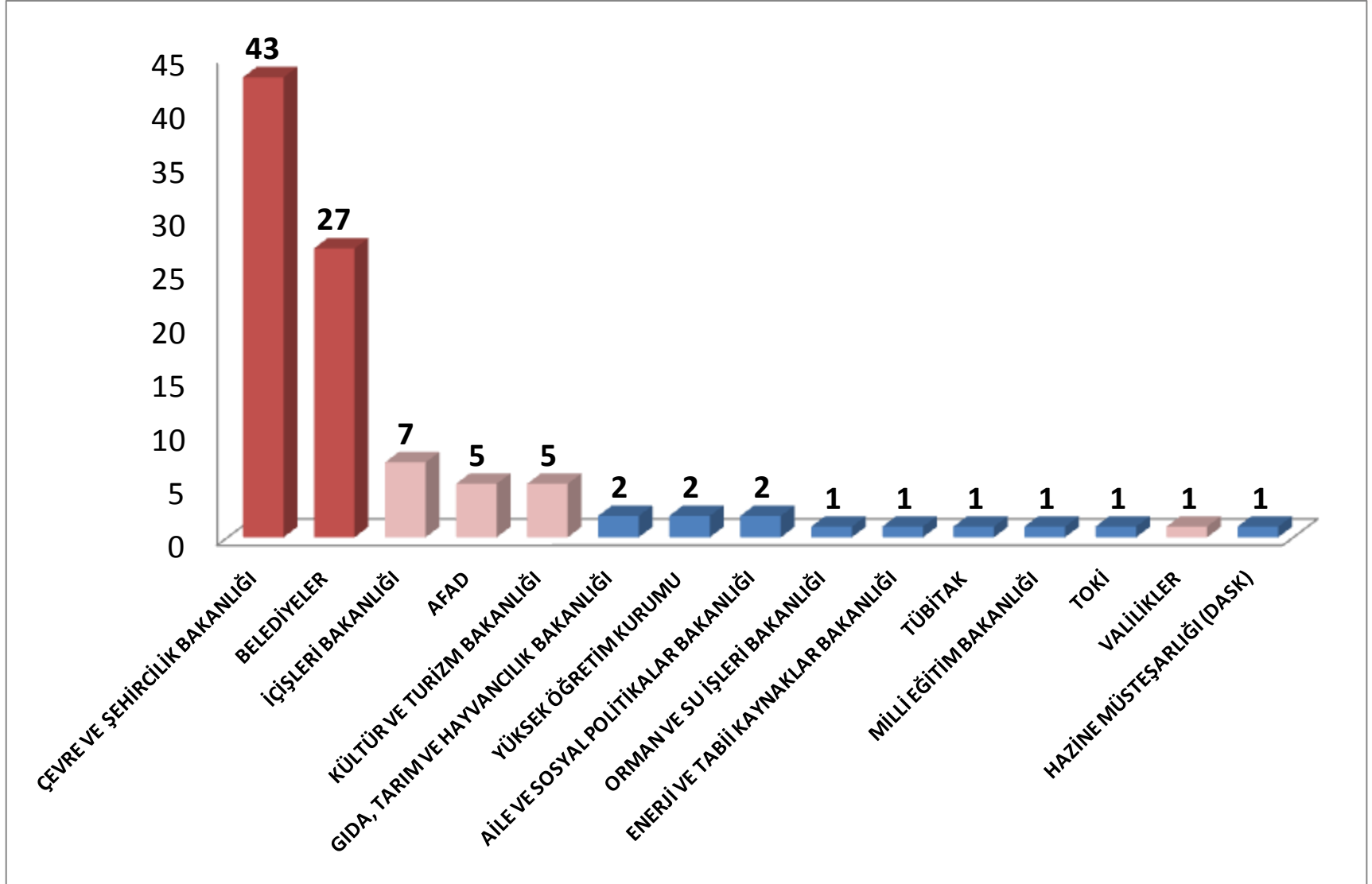
8 EYLEM - 2 EYLEM = 6 EYLEM



37 EYLEM + 5 EYLEM = 42 EYLEM









- ✓ KENTGES uygulamalarını izlemek ve yönlendirmek
- ✓ Faaliyet raporlarını değerlendirmek
- ✓ Hedeflere ulaşılmasını sorgulayıp, darboğazları gidermek
- ✓ Teknik, mali tedbirler almak

- ✓ Yıllık program, proje ve bütçelerinin hazırlanması aşamasında KENTGES'in dikkate alınması
- ✓ Uygulamaların sürekli olarak izlenmesi, raporlanması



1. İYK Toplantı Kararları ve Yapılan İşler

Alınan Kararlar



- + **“KENTGES İzleme ve Yönlendirme Kurulu Çalışma Usul ve Esasları” Yönergesi** hazırlanması; her kurumun kendi strateji belgesinin KENTGES çerçevesinde taranarak varsa çelişen noktaların tespit edilmesi ve 2. İYK toplantısı gündemine sunulması;
- + Tüm sorumlu kuruluşların kendi görev ve sorumluluğunda kalan eylemlere ilişkin **çalışma programlarını** 1 ay içerisinde mülga Bayındırlık ve İskân Bakanlığına iletmesi ve bir sonraki İYK toplantısında bu program kapsamındaki eylemlerin önceliklendirilmesi
- + 2. İYK toplantısının 20 Nisan tarihinde yapılması

Yapılan İşler



- ✓ KENTGES eylemlerinden sorumlu ve ilgili kuruluşlara ilişkin toplam **4620 uzman ve yöneticinin iletişim bilgisi** alınarak veri tabanına işlenmiştir.
- ✓ Sakarya Büyükşehir Belediyesi, Ankara Büyükşehir Belediyesi, Jeoloji Mühendisleri Odası, Serhat Kalkınma Ajansı ve Amasya Belediyesi gibi KENTGES'in yerel uygulayıcıları Bakanlığımızı ziyaret etmişler ve teknik düzeyde **KENTGES bilgilendirme toplantıları** düzenlenmiştir.
- ✓ KENTGES'in **uluslararası boyutta tanıtımı** kapsamında Bakanlığımızla bağlantı kuran (Dünya Bankası ve Hollanda Hükümeti Matra Programı) kuruluşlarla KENTGES Tanıtım toplantıları düzenlenmiş ve önümüzdeki dönemde ortak proje yapma konusunda gelişmeler sağlanmıştır.
- ✓ Mülga Bayındırlık ve İskân Bakanlığı ile **Belediyeler Dergisinin KENTGES sayısı** yayınlanmıştır.

Alınan Kararlar



- + “KENTGES İzleme ve Yönlendirme Kurulu Çalışma Usul ve Esasları” **Yönergesi kabul edilmiştir.**
- + İYK üyesi **her kurum kendi strateji belgesinin** KENTGES çerçevesinde tarayarak çelişen noktalarını İYK gündemine sunmuştur.
- + Sorumlu kurum/kuruluşların kendi görev ve sorumluluğunda kalan eylemlere ilişkin **çalışma programları ve/veya raporları** ile gündeme dair görüşleri sunulmuştur.
- + **“Yerel yönetimler izleme alt çalışma grubu”** tarafından belediyelerin mevcut durumlarının ortaya konulması, izlemede kapsama alınacak belediyelerin belirlenmesi için **anketler** hazırlanarak iller aracılığıyla elektronik ortamda toplanıp, eşiklerin saptanması çalışmalarının yapılması;
- + İçişleri Bakanlığı tarafından belediyelere KENTGES’in uygulamasının önemine dair bir **genelge** hazırlanması

Yapılan İşler



- ✓ **KENTGES portalının** ikinci kısmı için TUBİTAK ile toplantı düzenlenmiş,
- ✓ İYK üyelerinin KİB Sekreteryası ile birlikte daha etkin çalışılması için **kurum odak noktası** iletişim bilgileri alınmış,
- ✓ KENTGES eylemlerinin belediyelerde izlenmesi için **tüm belediyelerde odak noktası** kişiler belirlenmiş,
- ✓ **BM Kalkınma Programı** ile KENTGES’in yerel uygulaması için bir pilot proje hazırlıklarına başlanmış,
- ✓ Türkiye’deki toplam 2954 Belediyeye **“Belediyeler Anketi”** yapılmış ve tamamlanmış,
- ✓ Türkiye çapında 18 ilde **KENTGES tanıtım toplantıları** yapılmış, 12 il için de toplantı hazırlıkları tamamlanmış,
- ✓ **Akdeniz için Birlik, URBACT, EUKN** gibi uluslar arası platformlarda KENTGES’in tanıtımı yapılmış,
- ✓ www.kentges.gov.tr sitesi yayına açılmıştır.

Eylem 1.2.1

“Bayındırlık ve İskan Bakanlığı yeniden yapılandırılacaktır.”

- 29.6.2011 tarihli ve 644 sayılı Kanun Hükmünde Kararname ile bakanlık yeniden yapılandırılmıştır.



1153

ÇEVRE VE ŞEHİRCİLİK BAKANLIĞININ TEŞKİLAT VE GÖREVLERİ HAKKINDA KANUN HÜKMÜNDE KARARNAME

Kanun Hük. Kar. nin Tarihi : 29/6/2011, No : 644
Yetki Kanununun Tarihi : 6/4/2011, No : 6223
Yayımlandığı R.G. Tarihi : 4/7/2011, No : 27984 Mük.
Yayımlandığı Düstur : Tertip : 5 Cilt : 50

BİRİNCİ BÖLÜM

Amaç, Kapsam ve Görevler

Amaç ve kapsam

MADDE 1 – (1) Bu Kanun Hükmünde Kararnamenin amacı; Çevre ve Şehircilik Bakanlığının kuruluş, görev, yetki ve sorumluluklarını düzenlemektir.

Görevler⁽¹⁾

MADDE 2 – (1) Çevre ve Şehircilik Bakanlığının görevleri şunlardır:

a) Yerleşmeye, çevreye ve yapılaşmaya dair imar, çevre, yapı ve yapım mevzuatını hazırlamak, uygulamaları izlemek ve denetlemek, Bakanlığın görev alanı ile ilgili mesleki hizmetlerin norm ve standartlarını hazırlamak, geliştirmek, uygulanmasını sağlamak ve ilgililerin kayıtlarını tutmak.

b) (Değişik: 8/8/2011-KHK-648/ 1 md.) Çevrenin korunması, iyileştirilmesi ile çevre kirliliğinin önlenmesine yönelik prensip ve politikalar tespit etmek, standart ve ölçütler geliştirmek, programlar hazırlamak; bu çerçevede eğitim, araştırma, projelendirme, eylem planları ve kirlilik haritalarını oluşturmak, bunların uygulama esaslarını tespit etmek ve izlemek, iklim değişikliği ile ilgili iş ve işlemleri yürütmek.



Eylem 5.5.1 ve Eylem 17.1.1

- KENTGES Eylem 17.1.1 ve Eylem 5.5.1 kapsamında Avrupa Birliği IPA 2012 döneminde “Engelli ve Hareket Kısıtlılığı olan kişiler için ulaştırma hizmetlerinin erişilebilirliğinin artırılması” projesine Eş faydalanıcı olarak katılım sağlanmış ve 4.500.000 Avro bütçeli projenin delegasyon tarafından 2. Değerlendirmesi yapılmış olup, proje fişi revize edilmektedir.

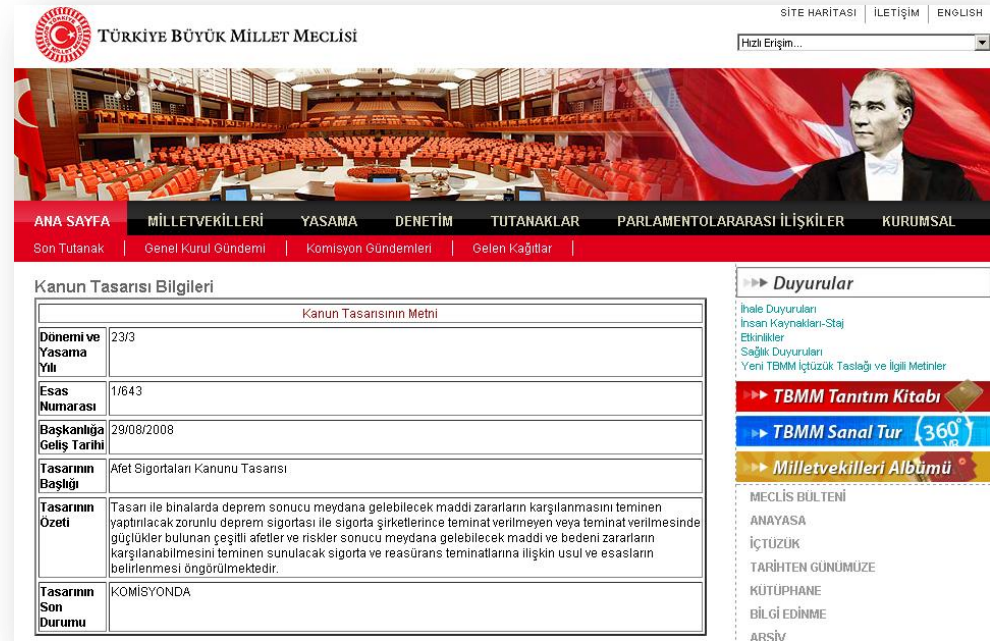




KENTGES Eylem 11.4.1

“Deprem dışındaki afetlerin de zorunlu sigorta kapsamına alınmasını sağlayacak ve risk durum raporunun da hazırlanmasını zorunlu kılacak Doğal Afet Sigortaları Kanunu hazırlanacaktır.”

- Eylemi kapsamında Hazine Müsteşarlığı tarafından hazırlanan “Afet Sigortaları Kanunu Tasarısı” 1/643 esas numarasıyla 23. dönemde TBMM’ye sunulmuş, ancak görüşülmemiştir. 24. dönemde yeniden sunulması beklenilmektedir.



TÜRKİYE BÜYÜK MİLLET MECLİSİ

SITE HARİTASI | İLETİŞİM | ENGLISH

Hızlı Erişim...

ANA SAYFA | MİLLETVEKİLLERİ | YASAMA | DENETİM | TUTANAKLAR | PARLAMENTOLARARASI İLİŞKİLER | KURUMSAL

Son Tutanak | Genel Kurul Gündemi | Komisyon Gündemleri | Gelen Kağıtlar

Kanun Tasarısı Bilgileri

Kanun Tasarısının Metni	
Dönemi ve Yasama Yılı	23/3
Esas Numarası	1/643
Başkanlığa Geliş Tarihi	29/08/2008
Tasarının Başlığı	Afet Sigortaları Kanunu Tasarısı
Tasarının Özeti	Tasan ile binalarda deprem sonucu meydana gelebilecek maddi zararların karşılanmasını teminen yapılacak zorunlu deprem sigortası ile sigorta şirketlerince teminat verilmesi veya teminat verilmesinde güçlükler bulunan çeşitli afetler ve riskler sonucu meydana gelebilecek maddi ve bedeni zararların karşılanabilmesini teminen sunulacak sigorta ve reasürans teminatlarına ilişkin usul ve esasların belirlenmesi öngörülmektedir.
Tasarının Son Durumu	KOMİSYONDA

Duyurular

- İhale Duyuruları
- İnsan Kaynakları-Staj
- Etkinlikler
- Sağlık Duyuruları
- Yeni TBMM İçtüzük Taslağı ve İlgili Metinler

TBMM Tanıtım Kitabı

TBMM Sanal Tur (360°)

Milletvekilleri Albümü

MECLİS BÜLTENİ

ANAYASA

İÇTÜZÜK

TARİHTEN GÜNÜMLÜZE

KÜTÜPHANE

BİLGİ EDİNME

ARSİV



T.C.

KÜLTÜR VE TURİZM BAKANLIĐI

Eylem 9.1.1

“Koruma ile ilgili kapasite geliőtirmek üzere eğitim programları düzenlenecektir.”

- Kùltür ve Turizm Bakanlıđı ile iŐbirliđi yapılarak Bakanlıđımızca düzenlenmekte olan bölgesel seminerlerde ilgili Bakanlıđın uzmanı tarafından koruma konusunda da eğitim verilmektedir.





Eylem 12.1.1

“Belediye zabıta birimleri, polis teşkilatı ve ilgili diğer birimler arasında toplumsal düzeni sağlamaya yönelik işbirliği ve koordinasyon mekanizması kurulması”

- *Emniyet Genel Müdürlüğü’nde ve İl Emniyet Müdürlükleri’nde Toplum Destekli Polis birimleri kurulmuş ve faaliyete geçmiştir.*





Eylem 19.1.1

“Kentlilik Bilinci Farkındalık Eđitim Programları hazırlanacaktır.”

- Milli Eđitim Bakanlıđı tarafından bir genelge yayınlanarak tđm illerde đrenci ve đretmenler arasında KENTGES ve kentlilik bilinci konulu resim ve fotođraf yarışmaları dđzenlenmiŐtir.







Bütünleşik Kentsel Gelişme Stratejisi ve Eylem Planı 2010 - 2023

TÜRKİYE CUMHURİYETİ
ÇEVRE VE ŞEHİRCİLİK BAKANLIĞI

KENTGES ▾ KENTLEŞME ŞÜRASİ ▾ KENTGES İZLEME ▾ DOKÜMANLAR ▾ FORMLAR EYLEMLER ▾ İLETİŞİM



KENTGES bilgilendirme ve koordinasyon toplantısı

Malatya, Elazığ, Gaziantep, Tunceli, Adıyaman il ve ilçe merkezi belediyeleri ile KENTGES bilgilendirme ve koordinasyon toplantıları düzenlendi. 12-15 Eylül 2011

KENTGES ile ilgili yazışmalar

Bakanlığımızın yeniden yapılanması kapsamında KENTGES ile ilgili tüm yazışmalar Mekansal Planlama Genel Müdürlüğü ile yapılacaktır.

Haberler

- Eylül 22, 2011 KENTGES bilgilendirme ve koordinasyon toplantısı
- Temmuz 1, 2011 Trabzon, Rize, Artvin il ve ilçe merkezi belediyeleri ile kentges bilgilendirme ve koordinasyon toplantıları düzenlendi. 29- 30 Haziran 2011
- Haziran 27, 2011 KENTGES Sevgi Ormanı ağaçlandırma çalışmaları gerçekleştirildi.

KENTGES Nedir?



KENTGES Eylemleri



KENTGES Strateji Belgesi



KENTGES Belediye Eylemleri



Ekim 2011						
Pt	Sa	Ça	Pe	Cu	Ct	Pz
26	27	28	29	30	1	2
3	4	5	6	7	8	9
10	11	12	13	14	15	16
17	18	19	20	21	22	23
24	25	26	27	28	29	30
31	1	2	3	4	5	6

151 KURUM 500 UZMAN

Yaşanabilir Kentler için Türkiye'nin
Ortak Akli

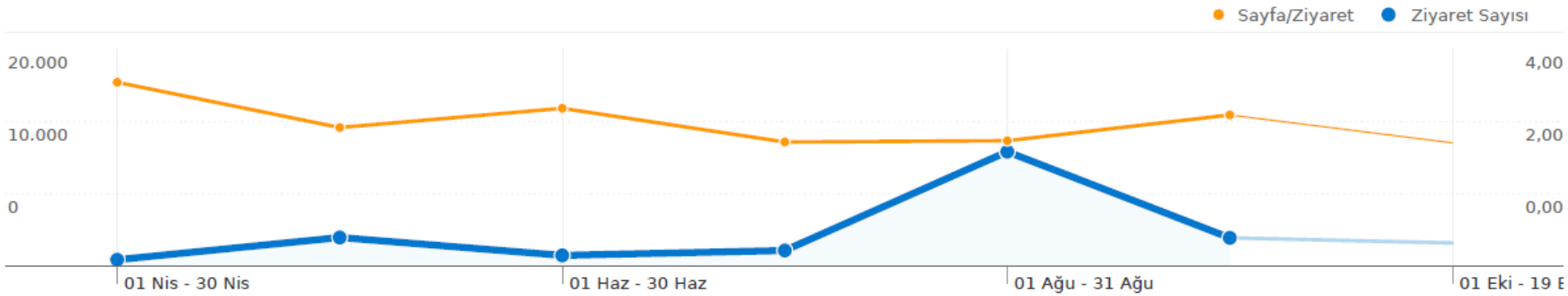
Kentleşme Şurası / KENTGES

kentges.bayindirlik.gov.tr


Gösterge Tablosu


01 Nis 2011 - 19 Eki 2011


Karşılaştırma ölçütü: Site




Site Kullanımı


 **20.899** Ziyaret Sayısı

 **% 56,52** Hemen Çıkma Oranı

 **51.305** Sayfa Gösterimleri

 **00:02:38** Sitede Geçirilen Ortalama Süre

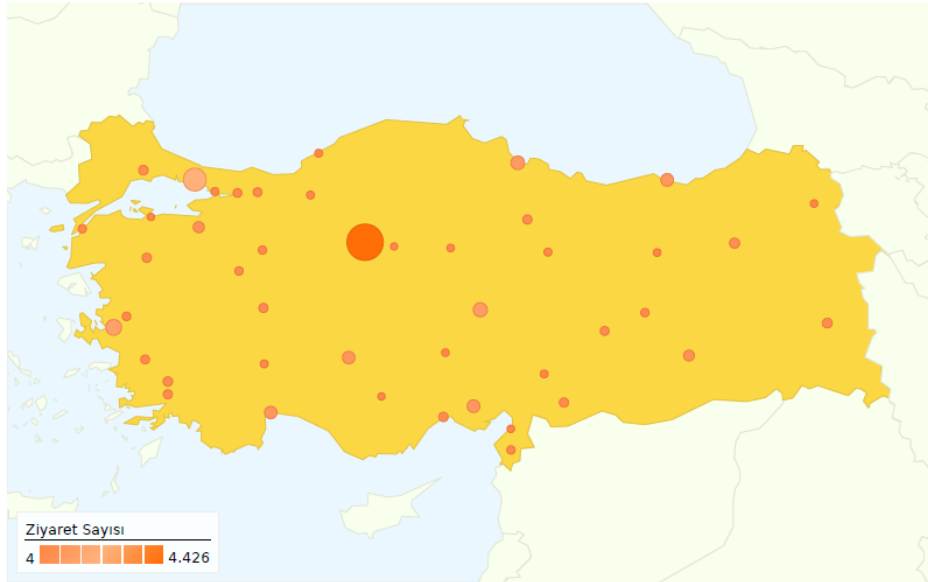
 **2,45** Sayfa/Ziyaret

 **% 68,55** % Yeni Ziyaretler

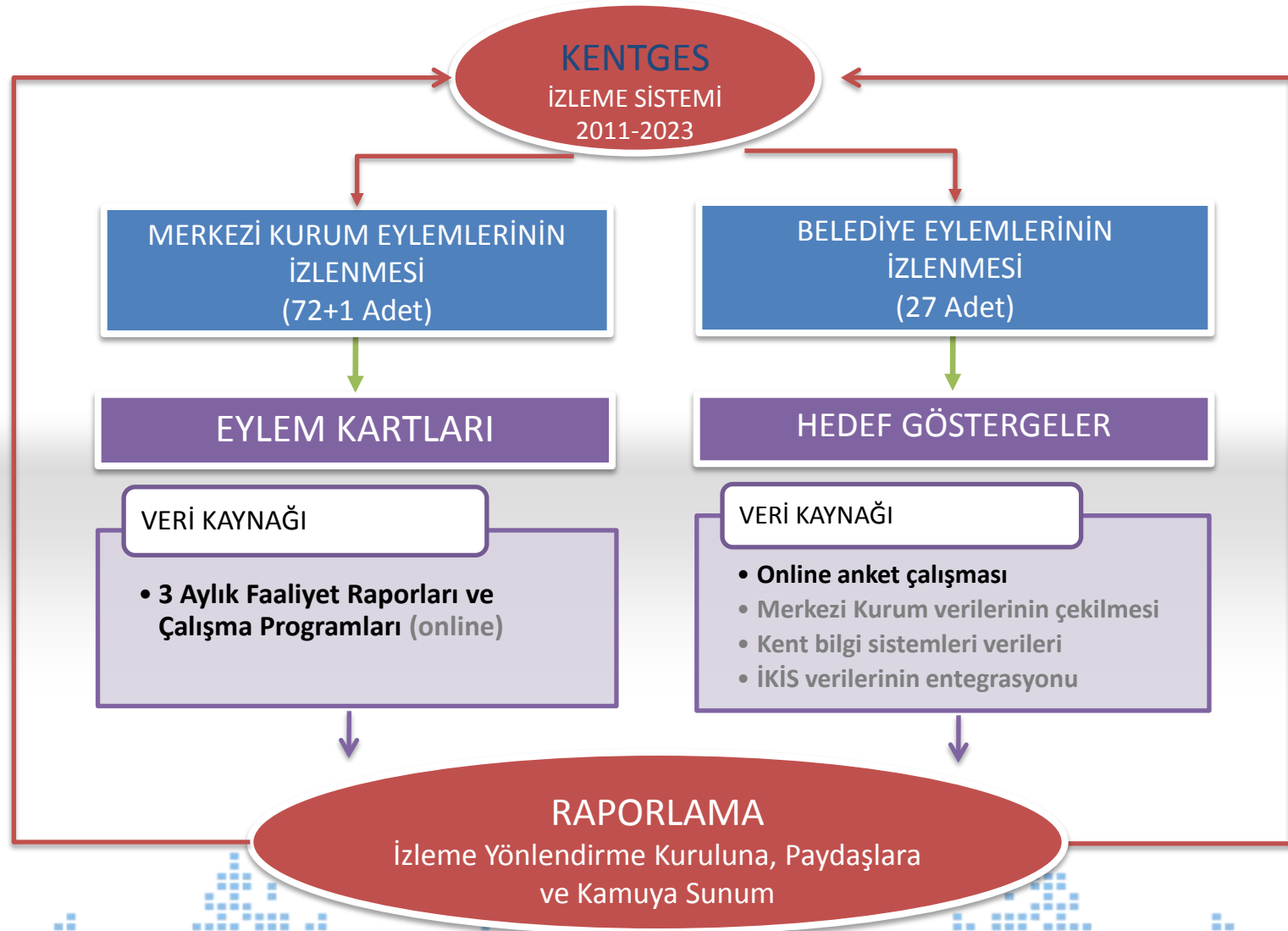


kentges.bayindirlik.gov.tr
Ulke/Bölge Ayrıntısı:
Turkey

01 Nis 2011 - 19 Eki 2011
Karşılaştırma ölçütü: Site



Site Kullanımı					
Ziyaret Sayısı	Sayfa/Ziyaret	Sitede Geçirilen Ortalama Süre	% Yeni Ziyaretler	Hemen Çıkma Oranı	
20.722 Site Toplamının Yüzdesi: % 99,15	2,46 Site Ortalaması: 2,45 (% 0,14)	00:02:38 Site Ortalaması: 00:02:38 (% 0,22)	% 68,36 Site Ortalaması: % 68,55 (-% 0,27)	% 56,45 Site Ortalaması: % 56,52 (-% 0,12)	
Şehir	Ziyaret Sayısı	Sayfa/Ziyaret	Sitede Geçirilen Ortalama Süre	% Yeni Ziyaretler	Hemen Çıkma Oranı
Ankara	4.426	2,67	00:03:02	% 60,91	% 53,98
İstanbul	2.365	2,18	00:02:06	% 77,42	% 60,30
İzmir	1.287	2,31	00:02:21	% 72,42	% 55,79
Kayseri	1.040	2,07	00:01:59	% 56,15	% 65,00
Samsun	971	2,43	00:02:24	% 71,16	% 57,05
Trabzon	831	2,34	00:02:26	% 64,38	% 57,64
Adana	830	2,74	00:02:55	% 71,81	% 52,53
Konya	803	2,13	00:02:15	% 68,62	% 61,89
Antalya	795	2,50	00:02:38	% 67,55	% 55,22
Bursa	584	2,58	00:02:46	% 72,09	% 56,34
Diyarbakır	547	2,80	00:03:30	% 74,41	% 54,30



BÜTÜNLEŞİK KENTSEL GELİŞME STRATEJİSİ VE EYLEM PLANI (KENTGES) SORUMLU KURULUŞ EYLEM VE FAALİYET İZLEME FORMU

KURUM ADI					
AİT OLDUĞU DÖNEM					
EYLEM					
	Eylemin 1. % 20'sinin gerçekleşme koşulu	Eylemin 2. % 20'sinin gerçekleşme koşulu	Eylemin 3. % 20'sinin gerçekleşme koşulu	Eylemin 4. % 20'sinin gerçekleşme koşulu	Eylemin 5. % 20'sinin gerçekleşme koşulu
FAALİYETLER	FAALİYET ADI	FAALİYET AÇIKLAMASI	TAMALANMA DÖNEMİ	PAYDAŞLAR	GERÇEKLEŞME
FAALİYET 1					
FAALİYET 2					
FAALİYET 3					
FAALİYET 4					
FAALİYET 5					



KENTGES IZLEME ANKETİ – 2011

Amacı:

KENTGES eylemleri kapsamında belediyelerin mevcut durumunu ve yıllık değişimlerini izlemektir.

Açıklama:

- Bu anketi tüm Büyükşehir, Büyükşehir İlçe, İl, İlçe ve Belde belediyeleri cevaplayacaktır.
- Bu anket formu 9 bölümden oluşmaktadır.
- Belediyenizin kullanımı için 1 (bir) adet kullanıcı adı ve şifre gönderilmiştir. Belediyenize ait kullanıcı adı ve şifreyle giriş yapılması önem arz etmektedir.
- Soruların tamamı Büyükşehir Belediyelerinde Genel Sekreter veya Genel Sekreter Yardımcısı, diğer belediyelerde ise Belediye Başkan Yardımcısı gözetiminde, ilgili birimlerle işbirliği yapılarak, görevlendirilecek bir uzmanın koordinasyonunda doldurulacaktır.
- Soruların tamamının yanıtlanması gerekmektedir. Aksi takdirde anket sonlandırılmayacaktır.
- Soruların tamamı cevaplandırıldıktan sonra çıkacak olan "Anketi Bitir" butonuna tıklanarak anket sonlandırılacak ve yazıcıdan çıktı alınacaktır.
- Anketin ıslak kopyası (yazıcı çıktısı) yukarıda anılan Yönetici tarafından doğruluğu beyan edilmek suretiyle imzalanacak ve Çevre ve Şehircilik Bakanlığı, Mekansal Planlama Genel Müdürlüğü'ne üst yazı ile iletilecektir.
- Bu anket yılda bir defa olmak üzere her yıl tekrarlanacaktır. Bu nedenle istenilen verilerin düzenli tutulması için belediyeler gerekli önlemi alacaklardır.
- Lütfen ankete başlamadan önce anketi doldurmak üzere görevlendirilen uzman ve imzalayarak gönderecek olan yönetici bilgilerini doldurunuz.
- Anketle ilgili sorular için 0312 285 71 73/ 2646 numaralı telefonu arayabilirsiniz.

Anketin Durumu

Soru	Soru Sayısı	Yanıtlanmamış Soru Sayısı	Açıklama
Genel Sorular	6	0	Tamamlandı
Arazi Kullanımı ve Planlama	3	0	Tamamlandı
Yeşil Alanlar	2	0	Tamamlandı
Ulaşım	11	0	Tamamlandı
Altyapı, Atık Yönetimi ve Enerji	10	10	Anketi bitirmek için lütfen bu gruptaki soruları cevaplayınız.
Kentsel Dönüşüm ve Konut	6	2	Anketi bitirmek için lütfen bu gruptaki soruları cevaplayınız.
Afet, Risk Yönetimi ve Zarar Azaltma	2	0	Tamamlandı
Kent Kimliği, Kültürel Miras ve Kentlilik Bilinci	6	0	Tamamlandı
Katılım, Sosyal Hizmetler ve Yatırımlar	5	0	Tamamlandı

[Tüm Sorular](#)[Anket Bitir](#)



KENTGES IZLEME ANKETİ – 2011

Genel Sorular

1. Onaylı Uygulama İmar Planı var mı?

1/1000 ölçekli olarak onaylanan Uygulama İmar Planı veya en son kapsamlı revizyon planı sorulmaktadır.

Hayır

Evet

1. Varsa Uygulama İmar Planı onay tarihini giriniz.

1/1000 ölçekli olarak onaylanan uygulama imar planlarına tarih veya en son kapsamlı revizyon tarihi girilecektir.

Onay tarihi

2. Onaylı Uygulama İmar Planı toplam alan büyüklüğü (ha)

Alan büyüklüğü (hektar)

2. Belediyenin imar uygulamaları kapsamında uyguladığı yöntem ve kurallar hangileridir?

Birden fazla seçeneği işaretleyebilirsiniz.

İmar Kanunu 15. ve 16. maddeler

İmar Kanunu 18. madde

Kamulaştırma

3. Belediyede çalışan kadrolu, sözleşmeli veya işçi statüsündeki toplam teknik eleman sayısını giriniz.

Lütfen Aşağıda belirtilen mesleklerden Belediyenizde istihdam edilenlerin sayısını giriniz. (İştiraklerde istihdam edilen teknik elemanlar hariç tutulacaktır) Şehir Plancısı, Mimar, İnşaat Mühendisi, Harita Mühendisi, Makine Mühendisi, Jeoloji-Jeofizik Mühendisi, Harita Teknikeri, İnşaat Teknikeri

Şehir Plancısı

Mimar

İnşaat Mühendisi

Harita Mühendisi

EYLEM

11.3.5 İnsan sağlığı ve yerleşme güvenliğini tehdit eden unsurlar kent ölçeğinde tespit edilecektir.

PERFORMANS HEDEFİ

2014 yılına kadar zarar azaltma ve risk yönetimi çalışmaları tamamlanacaktır.

ANKET SORUSU

Belediyenin imar planına esas olmak üzere 1999 yılından sonra yapılmış jeolojik etüd veya mikrobölgeleme etüdü var mı?

SORU TÜRÜ

EVET/HAYIR

SORU DÜZEYİ

TÜM BELEDİYELER

ANKET BÖLÜMÜ

AFET RİSK YÖNETİMİ VE ZARAR AZALTMA

Belediye Tipi	Evet	Hayır	Evet/Hayır
BÜYÜKŞEHİR	14	1	93
İL MERKEZİ	45	14	76
İLÇE MERKEZİ	279	333	46
BELDE	420	1079	28
BÜYÜKŞEHİR İLÇE	95	23	81

EYLEM

11.3.5 İnsan sağlığı ve yerleşme güvenliğini tehdit eden unsurlar kent ölçeğinde tespit edilecektir.

PERFORMANS HEDEFİ

2014 yılına kadar zarar azaltma ve risk yönetimi çalışmaları tamamlanacaktır.

ANKET SORUSU

Belediyenin imar planına esas olmak üzere 1999 yılından sonra yapılmış jeolojik etüd veya mikrobölgeleme etüdü var mı?

SORU TÜRÜ

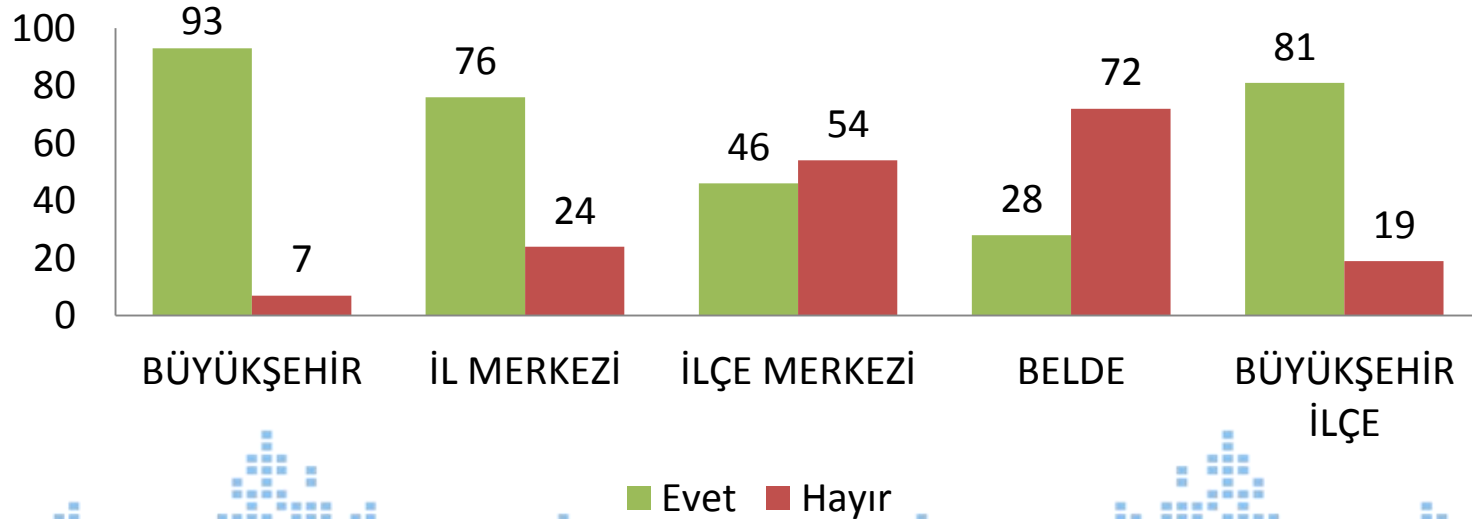
EVET/HAYIR

SORU DÜZEYİ

TÜM BELEDİYELER

ANKET BÖLÜMÜ

AFET RİSK YÖNETİMİ VE ZARAR AZALTMA



EYLEM

11.3.5 İnsan sağlığı ve yerleşme güvenliğini tehdit eden unsurlar kent ölçeğinde tespit edilecektir.

PERFORMANS HEDEFİ

2014 yılına kadar zarar azaltma ve risk yönetimi çalışmaları tamamlanacaktır.

ANKET SORUSU

Belediyenin imar planına esas olmak üzere 1999 yılından sonra yapılmış jeolojik etüd veya mikrobölgeleme etüdü var mı?

SORU TÜRÜ

EVET/HAYIR

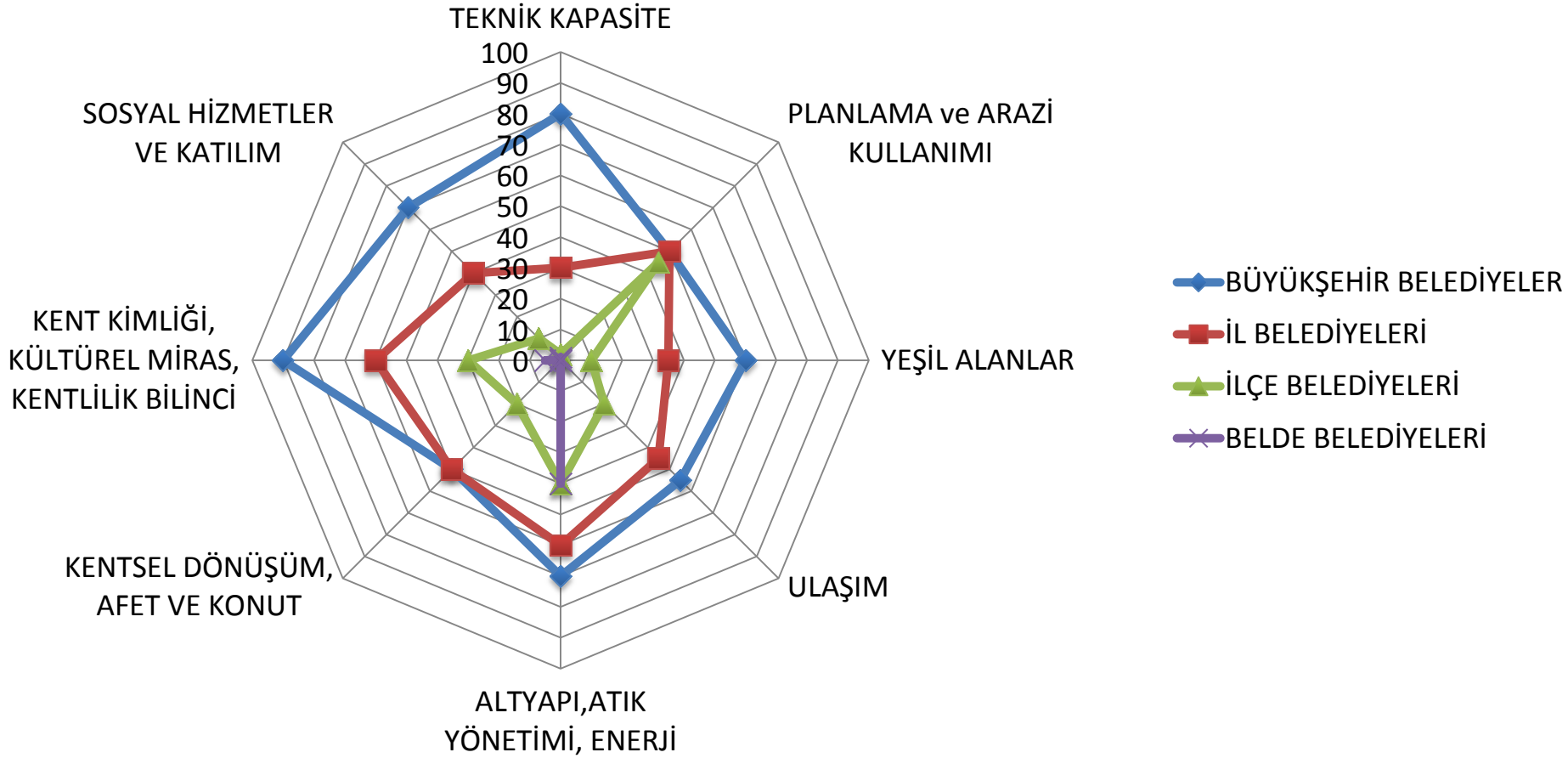
SORU DÜZEYİ


TÜM BELEDİYELER

ANKET BÖLÜMÜ

AFET RİSK YÖNETİMİ VE ZARAR AZALTMA







- Ankette büyükşehir, büyükşehir ilçe, il merkezi, ilçe merkezi ve belde belediyelerine ortak sorulan sorulara verilen cevaplarda özellikle **belde belediyelerinin verilen kamusal hizmetler ve kurumsal kapasite açısından oldukça yetersiz olduğu** görülmektedir.
- İlçe ve il belediyeleri de **altyapı, atık yönetimi, enerji, afet zararlarını azaltma, yeşil alanlar, katılım ve sosyal hizmetler açısından katkı ve desteğe ihtiyaçları** olduğu anketten anlaşılmaktadır.
- Büyükşehir belediyelerinin kent kimliği, kentsel tasarım, yenilenebilir enerji, bisiklet yolları, engelsiz kent konularında **merkezin rehberliğine, yönlendirmesine ve katkısına ihtiyaç** duyduğu görülmektedir.
- Ayrıca ankete verilen cevaplardaki tutarsızlıklardan anlaşıldığı üzere; **büyükşehir belediyeleri ile büyükşehir ilçe belediyeleri arasında veri paylaşım ve yönetimi konusunda bir koordinasyon eksikliği** ve iletişim kopukluğu olduğu da saptanmıştır.
- Genel olarak tüm belediyelerde bina sayısı, yol uzunlukları, alan büyüklükleri gibi **sayısal verilerde tutarsızlıklar ve eksiklikler bulunmaktadır**. Envanter ve istatistik konularında belediyelerde yeterli kapasite bulunmamaktadır.

- ✓ KENTGES Belediyeler Anketi çalışmasının açıklanması, anket sonuçlarının raporlanması,
- ✓ KENTGES'in yerel yönetimler seviyesindeki mevcut durumu ve belediyelerin KENTGES'i uygulaması için öneriler (kapasite geliştirme, finansman, vb), merkezi idarelerin sorumluluğunda olan eylemlerin uygulanma durumu,
- ✓ Kentlerin yaşam kalitesinin ve KENTGES'in etkilerinin izlenmesini sağlamak üzere KENTGES Uygulama ve Kentleri İzleme Sistemi (KENTİZ) Projesi,
- ✓ Sorumlu kurum ve kuruluşların 3'er aylık Faaliyet Raporları ile yıllık Çalışma Programlarının düzenli olarak raporlanması için internet tabanlı sistem geliştirilmesi,
- ✓ Revize edilen "KENTGES İzleme ve Yönlendirme Kurulu Çalışma Usul ve Esasları Yönergesi" ile revize edilen "KENTGES Sorumlu ve İlgili Kuruluşlar Tablosu",
- ✓ KENTGES'in uygulanmasını sağlamak üzere yaptırım ve teşvik mekanizmalarının kurulması, Orman ve Su İşleri Bakanlığı'nın üyeliği,
- ✓ Başbakanlık Afet ve Acil Durum Yönetimi Başkanlığı'nın sorumluluğunda yer alan "5.4.2. Ulaşım sistemleri ve önemli ulaşım tesislerinin afetlere dirençli bir biçimde projelendirilmesi, bakımı ve denetimi için düzenlemeler yapılacaktır" eyleminin Ulaştırma Bakanlığı'nın sorumluluğuna verilmesi ile "11.2.2. Bütünleşik Tehlike Haritalarının Hazırlanması" eyleminin koordinasyonunun AFAD tarafından yapılması

Saygılarımızla arz ederiz...

