



Bütünleşik Kentsel Gelişme Stratejisi ve
Eylem Planı

2010-2023

İZLEME ve YÖNLENDİRME KURULU

2. Toplantısı

Nisan 2011

Ankara

- ✓ 20 Ocak 2011 I. İYK Toplantı kararları
- ✓ I. İYK Sonrası Yapılan Çalışmalar
- ✓ Kurumlardan Gelen Çalışma Programları
 - ✓ Milli Eğitim Bakanlığı
 - ✓ Afet ve Acil Durum Yönetimi Başkanlığı
 - ✓ Kültür ve Turizm Bakanlığı
 - ✓ Ankara Büyükşehir Belediyesi
 - ✓ Bursa Büyükşehir Belediyesi
 - ✓ Eskişehir Büyükşehir Belediyesi
- ✓ Eylem Kartları
 - ✓ Örnek Eylem Kartları
- ✓ Uygulama ve İzleme Göstergeleri
- ✓ KENTGES Web Uygulaması
- ✓ “KENTGES İzleme ve Yönlendirme Kurulu Çalışma Usul ve Esasları”
- ✓ 2011 yılı KENTGES tanıtım ve kapasite geliştirme çalışmaları
- ✓ KENTGES Kapsamında Bakanlık Eylemleri

20 Ocak 2011

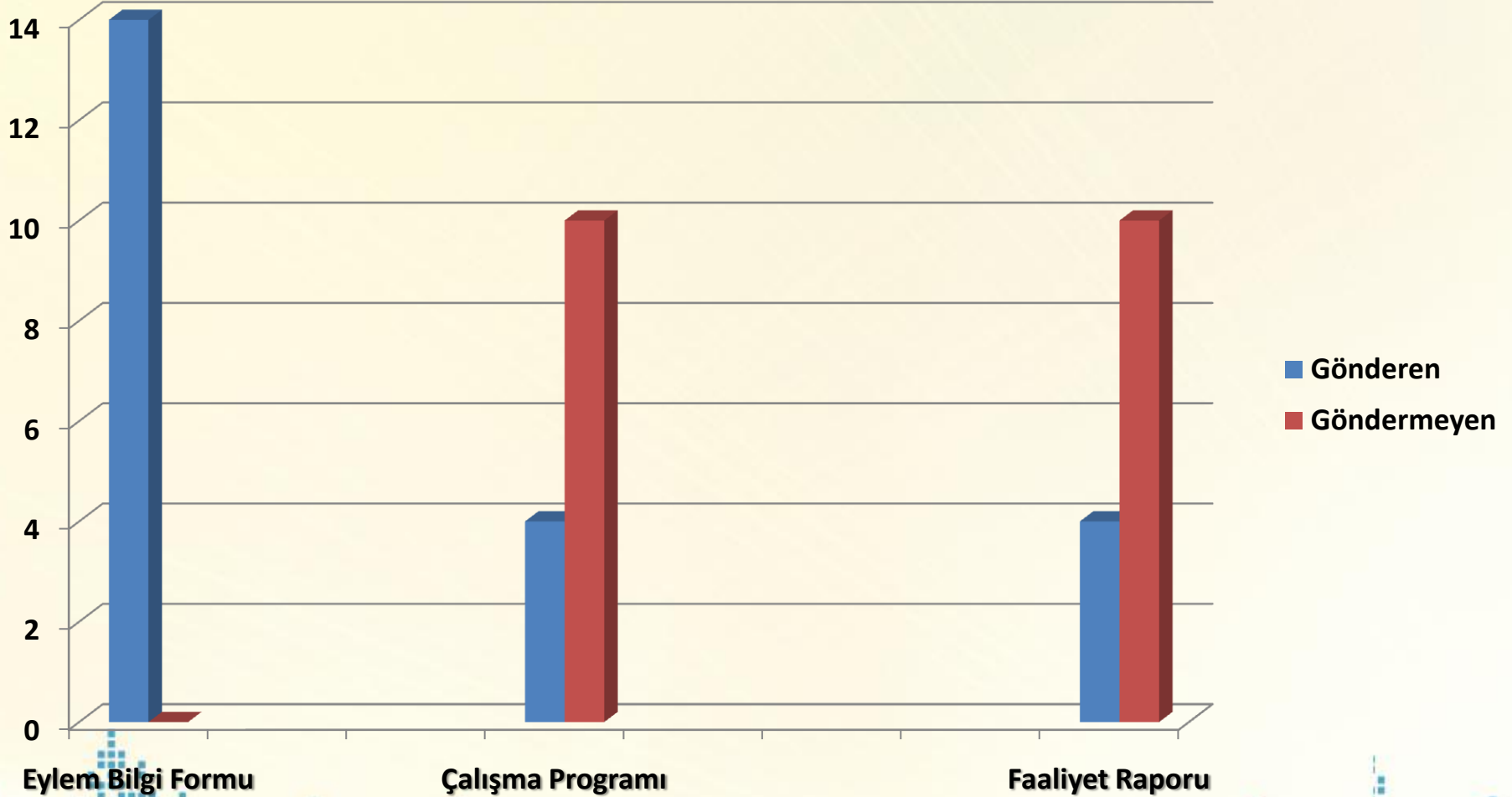
1. İYK Toplantı kararları

- ✓ KENTGES İzleme ve Yönlendirme Kurulu (İYK) Toplantılarına Bayındırlık ve İskân Bakanlığı Müsteşarı'nın başkanlık etmesine, Müsteşarın katılmadığı durumlarda aynı kurumdan bir müsteşar yardımcısının toplantılara başkanlık etmesine,
- ✓ İYK'nın çalışma usul ve esaslarının KENTGES İzleme Birimi (KİB) tarafından hazırlanması, e-posta ile İYK Üyelerinin görüşüne sunulması ve "**KENTGES İzleme ve Yönlendirme Kurulu Çalışma Usul ve Esasları**" Yönergesinin bir sonraki toplantıda karara bağlanmasına,
- ✓ Her toplantının sonucunda toplantı tutanaklarının ve bir sonraki toplantıya yönelik eylem planının e-posta ile İYK üyelerine gönderilmesine,
- ✓ Her kurumun kendi strateji belgesinin KENTGES çerçevesinde taranarak varsa çelişen noktaların tespit edilmesine ve 2.İYK toplantısı gündemine sunulmasına,
- ✓ **Türkiye Belediyeler Birliği ve Vilayetler Hizmet Birliğinin** belediye ve il özel idarelerle eylemlerin gerçekleştirilmesi kapsamında uyum, koordinasyon, teknik destek ve katkıları açısından İYK toplantılarına yeni üye olarak katılmalarına,
- ✓ Tüm sorumlu kuruluşların kendi görev ve sorumluluğunda kalan eylemlere ilişkin **çalışma programlarını 1 ay içerisinde** Bayındırlık ve İskân Bakanlığına iletmesine, Bir sonraki İYK toplantısında bu program kapsamındaki eylemlerin önceliklendirilmesine,
- ✓ Sorumlu kuruluşlarca hazırlanacak eylem programı formatının DPT ile görüşülerek Bayındırlık ve İskân Bakanlığınca oluşturulmasına,
- ✓ İYK üyelerinin KİB Sekreteryası ile birlikte daha etkin çalışmasına olanak sağlayacak şekilde kurul üyesi kuruluşların, kendi içlerinde bir **odak noktası** belirleyerek isim ve iletişim bilgilerini Bayındırlık ve İskân Bakanlığına bildirmesine,
- ✓ KENTGES kapsamında görevlendirilen tüm sorumlu kuruluşlara **İYK kararlarının ve toplantı tutanaklarının** iletilmesine,
- ✓ İYK üyesi kurumların, kurul toplantılarına KENTGES Strateji Belgesinde belirlenen şekliyle, üst düzeyde sürekli olarak temsillerinin sağlanmasına, katılım ve temsil ile ilgili hususların, hazırlanacak çalışma yönergesi kapsamında düzenlenmesine,
- ✓ İYK toplantılarının üçer aylık dönemlerde yılda dört defa yapılmasına, bir sonraki İYK Toplantısının Bayındırlık ve İskân Bakanlığı Ana Bina Toplantı Salonunda 20 Nisan 2011 Çarşamba Günü Saat 15.00 te yapılmasına,

I. İYK Sonrası Yapılan Çalışmalar

- ✓ 8 Şubat 2011 tarihinde İYK kararları toplam 175 adet sorumlu kuruma gönderilerek eksik eylem bilgi formlarını ve çalışma programlarını 1 Nisan 2011 tarihine kadar Bakanlığımıza göndermeleri istenmiştir.
- ✓ KENTGES eylemlerinden sorumlu ve ilgili kuruluşlara ilişkin Eylem Bilgi Formları Bakanlığımıza gönderilmiştir. Şuana kadar toplam **4620 uzman ve yöneticinin** iletişim bilgisi veri tabanına işlenmiştir. Henüz Bakanlığımıza ulaşmayan **eylem bilgi formları** ile toplamda yaklaşık **5000 kişilik** bir iletişim veri tabanına ulaşılması beklenmektedir.
- ✓ Sakarya Büyükşehir Belediyesi, Ankara Büyükşehir Belediyesi, Jeoloji Mühendisleri Odası, Serhat Kalkınma Ajansı ve Amasya Belediyesi gibi KENTGES'in yerel uygulayıcıları Bakanlığımızı ziyaret etmişler ve teknik düzeyde KENTGES bilgilendirme toplantıları düzenlenmiştir.
- ✓ KENTGES'in uluslararası boyutta tanıtımı kapsamında Bakanlığımızla bağlantı kuran **(Dünya Bankası ve Hollanda Hükümeti Matra Programı)** kuruluşlarla KENTGES Tanıtım toplantıları düzenlenmiş ve önümüzdeki dönemde ortak proje yapma konusunda gelişmeler sağlanmıştır.
- ✓ Bayındırlık ve İskân Bakanlığı ile **Belediyeler Dergisinin** önümüzdeki sayısının dosya konusu KENTGES olarak belirlenmiş ve dergide yer alacak yazılar hazırlanmış bulunmaktadır.

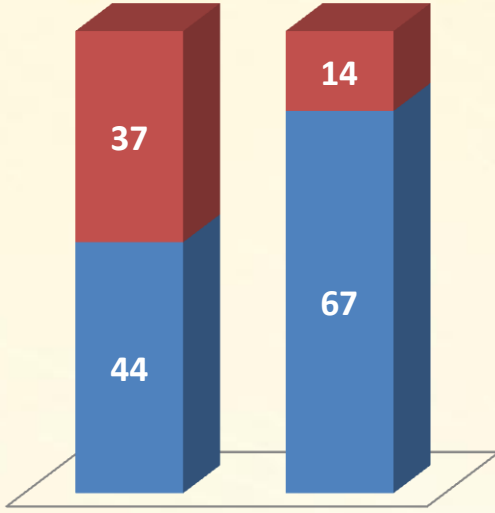
Merkezi Kurumlar Form Gönderme Durumu



Yerel Yönetim Form Gönderme Durumu

Yerel Yönetim Eylem Bilgi Formu Gönderme Durumu

- Eylem Bilgi Formu Gönderen
- Eylem Bilgi Formu Göndermeyen

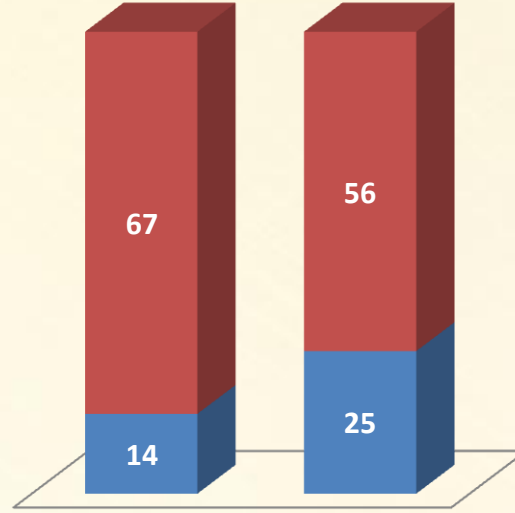


BELEDİYELER

VALİLİKLER

Yerel Yönetim Çalışma Programı Gönderme Durumu

- Çalışma programı gönderen
- Çalışma programı göndermeyen

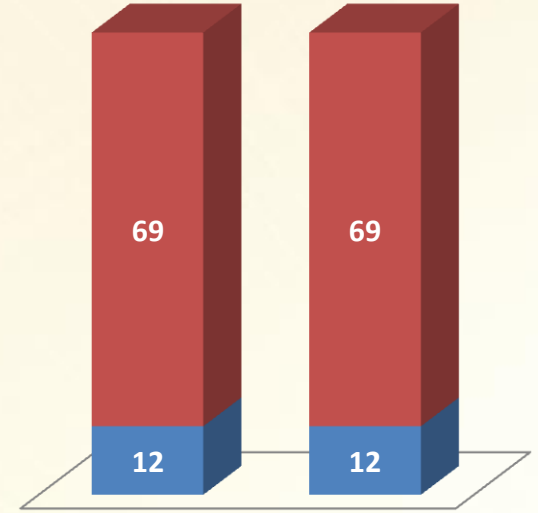


BELEDİYELER

VALİLİKLER

Yerel Yönetim Faaliyet Raporu Gönderme Durumu

- Faaliyet Raporu Gönderen
- Faaliyet Raporu Göndermeyen

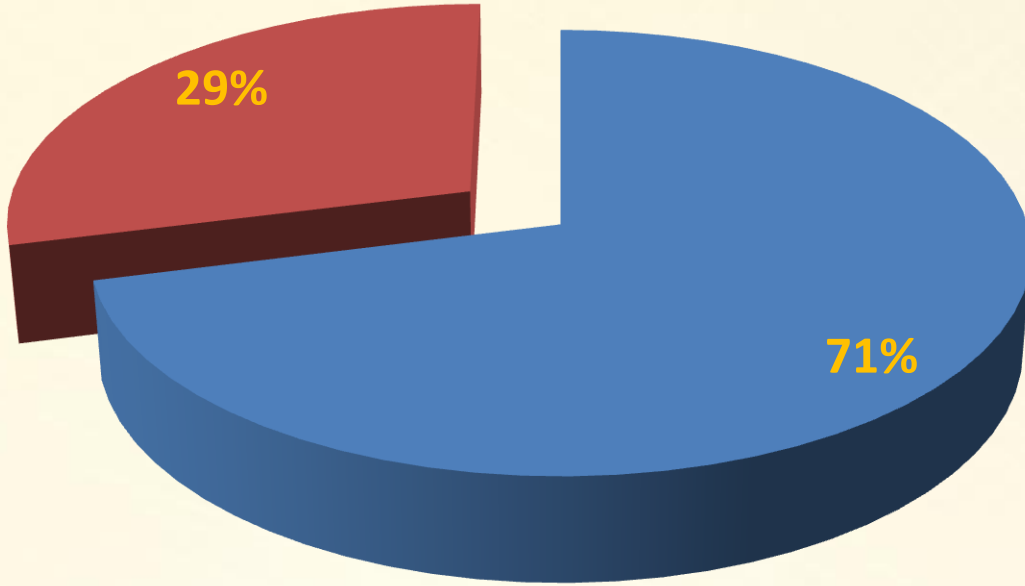


BELEDİYELER

VALİLİKLER

Eylem Bilgi Formu Gönderen Kurumlar

KENTGES'te sorumlu olan 176 kurumdan (bakanlık + merkez + valilikler + belediyeler)

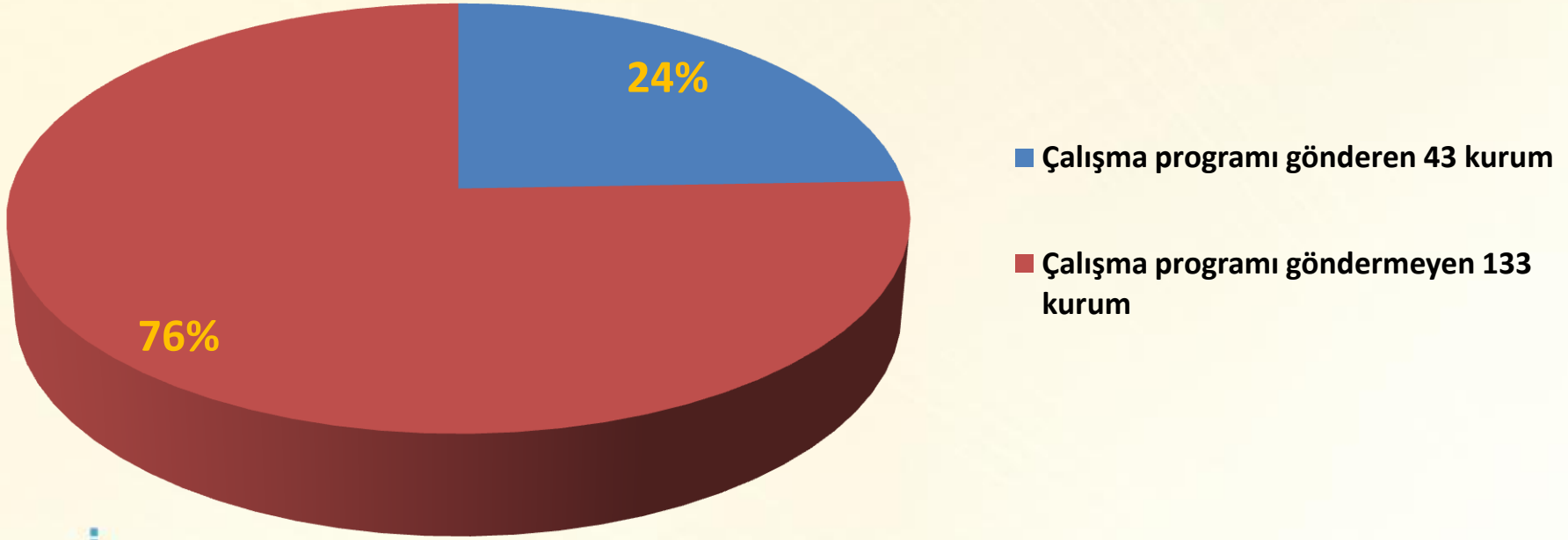


■ Eylem bilgi formu gönderen 125 kurum

■ Eylem bilgi formu göndermeyen kurum 51 kurum

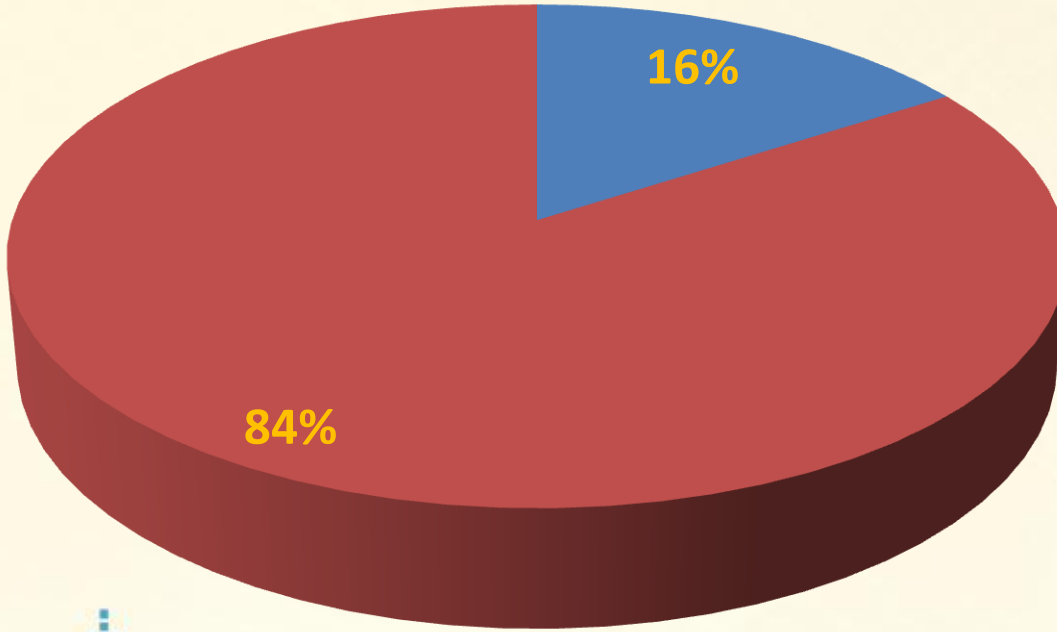
Çalışma Programı Gönderen Kurumlar

KENTGES'te sorumlu olan 176 kurumdan (bakanlık + merkez + valilikler + belediyeler)



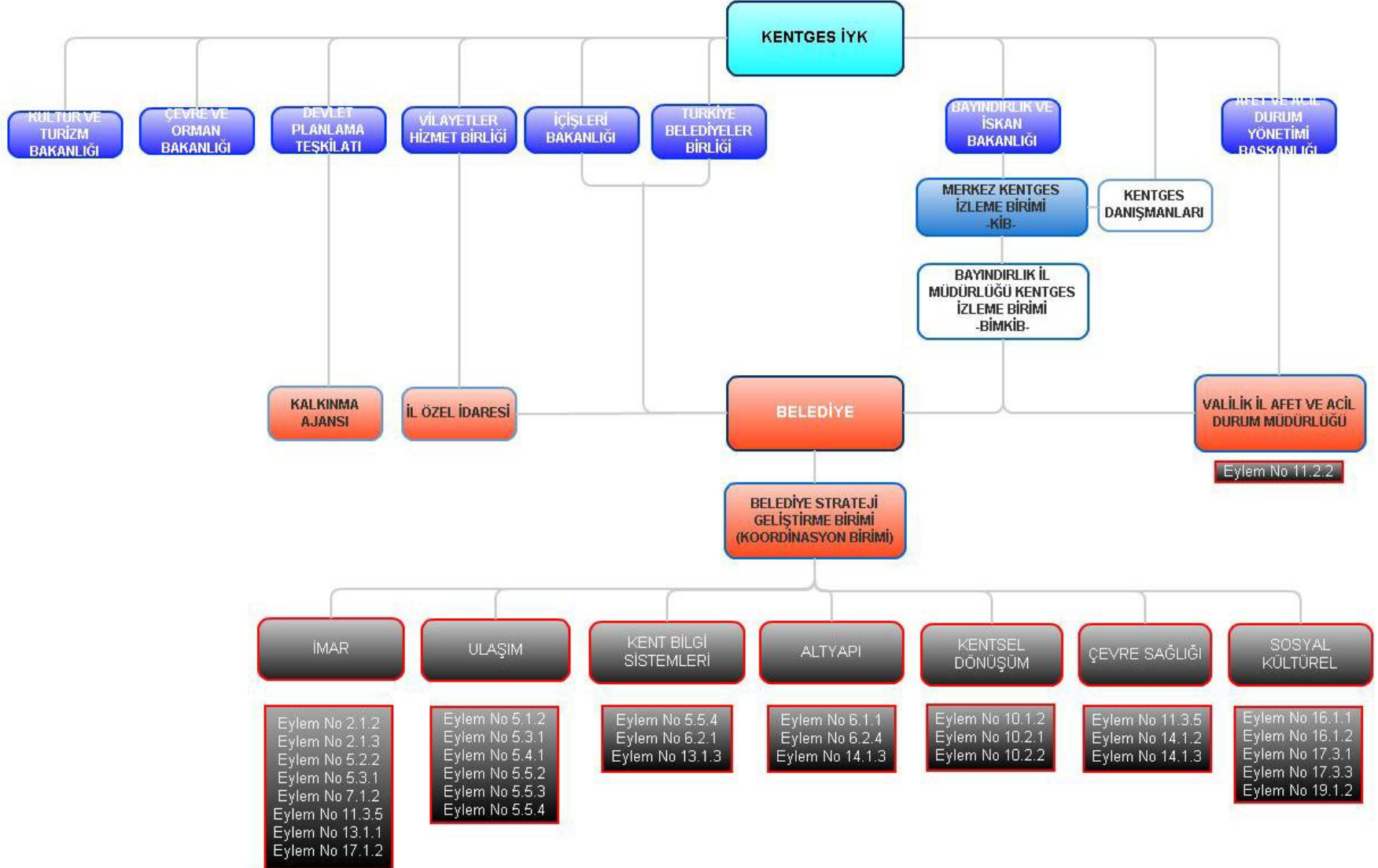
Faaliyet Raporu Gönderen Kurumlar

KENTGES'te sorumlu olan 176 kurumdan (bakanlık + merkez + valilikler + belediyeler)




- Faaliyet raporu gönderen 28 kurum
- Faaliyet raporu göndermeyen 148 kurum


Öneri KENTGES İzleme Yapısı



Faaliyet İzleme Formu

 BÜTÜNLEŞİK KENTSEL GELİŞME STRATEJİSİ VE EYLEM PLANI (KENTGES) SORUMLU KURULUŞ FAALİYET İZLEME FORMU	
KURUM ADI	
AİT OLDUĞU DÖNEM	
EYLEM NO	EYLEM ADI
EYLEMLE İLGİLİ OLARAK YAPILAN VE YAPILACAK OLAN ÇALIŞMALAR	

EYLEME İLİŞKİN HAZIRLIK ÇALIŞMALARI	Konu:	
	Tarih:	
EYLEME İLİŞKİN GERÇEKLEŞTİRİLEN FAALİYETLER (Her bir faaliyet için bu bölüm ayrı ayrı doldurulmalıdır)	Gündem:	
	Katılan Kurumlar:	
	Alınan Kararlar/ Öneriler	
	Açıklamalar	
EYLEME İLİŞKİN YAPILMASI PLANLANAN ÇALIŞMALAR	Planlanan Konu:	
	Planlanan Tarih:	

 BÜTÜNLEŞİK KENTSEL GELİŞME STRATEJİSİ VE EYLEM PLANI (KENTGES) SORUMLU KURULUŞ EYLEM VE FAALİYET İZLEME				
KURUM ADI				
AİT OLDUĞU DÖNEM				
EYLEM				
Eylemin 1. % 20'sinin gerçekleşme	Eylemin 2. % 20'sinin gerçekleşme	Eylemin 3. % 20'sinin gerçekleşme	Eylemin 4. % 20'sinin gerçekleşme	Eylemin 5. % 20'sinin gerçekleşme
FAALİYETLER	FAALİYET ADI	ALİYET AÇIKLAM/ MALANMA DÖNE	PAYDAŞLAR	GERÇEKLEŞME
FAALİYET 1				
FAALİYET 2				
FAALİYET 3				
FAALİYET 4				
FAALİYET 5				

ÖRNEK ÇALIŞMA PROGRAMLARI

T.C.
MİLLÎ EĞİTİM BAKANLIĞI
Ticaret ve Turizm Öğretimi Genel Müdürlüğü

Sayı : B.08.0.TT0.0.06.04.00.602.05-1311
Konu : KENTGES Bütünleşik Kentsel Gelişme
Stratejisi ve Eylem Planı

14 /03/2011

BAYINDIRLIK VE İSKAN BAKANLIĞINA

GENELGE
2011/17

İlgi: a) 04 Kasım 2010 tarih ve 27749 sayılı Resmî Gazete'de yayımlanan Yüksek Planlama Kurulu'nun 25/10/2010 tarih ve 2010/34 sayılı kararı.
b) Millî Eğitim Bakanlığı İlköğretim ve Ortaöğretim Kurumları Sosyal Etkinlikler Yönetmeliği.

Türkiye'de kentsel yerleşmelerde mekânsal yaşam kalitesinin artırılması, ekonomik ve toplumsal yapının güçlendirilmesi ve mekânsal planlama sisteminin yeniden yapılandırılmasına duyulan ihtiyaç giderek artmaktadır. Bu ihtiyaçtan hareketle Bayındırlık ve İskân Bakanlığınca hazırlanan ve kısa adı KENTGES olan "Kentsel Gelişme Stratejisi ve Eylem Planı" Yüksek Planlama Kurulunca onaylanarak (a) Resmî Gazete'de yayımlanmıştır.

Söz konusu eylem planı, kentleşmenin yapısal sorunlarının çözümüne, sağlıklı, dengeli ve yaşanabilir kentsel gelişmenin sağlanmasına yönelik ilke, strateji ve eylemleri ortaya koyan ve bunların uygulama esaslarını belirleyen ulusal bir plan olmanın yanı sıra ülkemizin mekânsal planlama, yerleşme ve yapılaşma konularında, Cumhuriyetimizin 100. yılı olan 2023 yılını hedef alan bir kentleşme ve imar vizyonu olarak da ifade edilmektedir.

KENTGES'in temel amacı, yerleşmelerimizin yaşanabilirlik düzeyinin, mekân ve yaşam kalitesinin yükseltilmesi ile ekonomik, sosyal ve kültürel yapılarının güçlendirilmesine yönelik yol haritasının oluşturulmasıdır.

Yüksek Planlama Kurulunca KENTGES kapsamında Bakanlığımıza " Örgün eğitim çağındaki öğrencilerimize yönelik yaşadıkları kentin kültürel mirasına ilişkin bilgiler veren, kentlilik bilince, sahiplilik, katılım kültürü ve kent kimliği konularında müfredat, seminer ve sosyal etkinlik programlarımızı hazırlanması " görevi verilmiştir.

Bu görevle ilgili olarak 2011 yılında Bakanlığımızca yapılacak çalışmaların yanı sıra Valiliklerde de aşağıdaki etkinlikler yapılacaktır:

1. İllerde ve ilçelerde resmî ve özel ilgili tüm tarafların katılımıyla "İl/ilçe Kentlilik Bilinci Oluşturma Kurulları" kurulacaktır; tüm iş ve işlemler bu kurullar tarafından koordine edilecektir. Kurullara illerde Vali Yardımcısı, ilçelerde Kaymakam Başkanlık yapacaktır.
2. İl ve İlçe Kurul Başkanlarının katılımlarıyla, Vali'nin Başkanlığında yapılacak ilk ortak toplantıda, 2011 yılında KENTGES kapsamında yapılacak etkinliklere ilişkin bir eylem planı hazırlanacak ve uygulamaya konulacaktır.

Söz konusu eylem planı kapsamında;

- a) İlköğretim ve ortaöğretim okulları bünyesinde bulunan "Okul Meclisleri"nin yerel yönetimlerle oluşturulan "Kent Konseyleri" ile işbirliği yapılması sağlanacaktır.

T.C.
MİLLÎ EĞİTİM BAKANLIĞI
Ticaret ve Turizm Öğretimi Genel Müdürlüğü

Sayı : B.08.0.TT0.0.06.04.00.602.05-
Konu : KENTGES Bütünleşik Kentsel Gelişme
Stratejisi ve Eylem Planı

/03/2011

b) Tüm okullarda öğrencilerin kentlilik bilincini geliştirmeye yönelik faaliyetler başlatılacak, konuyla ilgili ödev, araştırma ve proje hazırlamaları sağlanacaktır. Ayrıca, öğrencilere yaşadıkları kenti tanıyıp sahiplenmeleri amacıyla il içinde toplu geziler düzenlenecektir.

c) Belediyeler, İl Kültür ve Turizm Müdürlüğü ve sivil toplum örgütleriyle işbirliği yapılarak konuyla ilgili sempozyum, konferans, fuar, sergi ve diğer etkinlikler düzenlenecektir.

d) KENTGES'in geniş kitlelere tanıtılması amacıyla;

- İlköğretim ve ortaöğretim okul ve kurumları öğrencileri arasında iki ayrı kategoride "yaşadıkları kentin kültürel mirasına dair resim, şiir ve kompozisyon yarışmaları",
- Öğretmenler arasında tarihsel değer taşıyan mimar eserlerle ilgili olarak "fotoğraf ve model yarışmaları",
- Halkın ve ev hanımlarının katılımlarıyla yöresel özellikleri yansıtan "yemek, giysi, halk oyunları vb. yarışmalar"


düzenlenecektir.

Yarışmalarda dereceye girenler mahalli imkânlar kullanılarak ödüllendirilecektir.

3. Öğrencilere yönelik etkinlikler ilgi (b) yönetmelik hükümlerine göre gerçekleştirilecektir.

4. KENTGES kapsamında yapılan faaliyetler rapor haline getirilerek, 31 Mayıs 2011 ve 23 Aralık 2011 tarihlerinde iki ayrı dönem halinde Bakanlığımızca Ticaret ve Turizm Öğretimi Genel Müdürlüğüne yazılı ve elektronik ortamda gönderilmesi sağlanacaktır.

Bilgilerinizi ve gereğini rica ederim.


Nihat ÇOBANCI
Millî Eğitim Bakanı

DAĞITIM
Gereği:
B Planı

Bilgi:
- A Planı
- Bayındırlık ve İskan Bakanlığı

ÖRNEK ÇALIŞMA PROGRAMLARI

BAŞBAKANLIK AFET VE ACIL DURUM YÖNETİMİ BAŞKANLIĞI

Sayı : B.02.1.AAD.0.10.00.05/ 25.03.2011* 1733/2011
Konu : KENTGES Çalışmaları

BAYINDIRLIK VE İSKAN BAKANLIĞI (Teknik Araştırma ve Uygulama Genel Müdürlüğü)

İlgi : a) 08.03.2011 gün ve 221 sayılı Niğde Valiliği (İl Afet ve Acil Durum Müdürlüğü) yazısı,
b) 04.03.2011 gün ve 146 sayılı Gümüşhane Valiliği (İl Afet ve Acil Durum Müdürlüğü) yazısı.

Yüksek Planlama Kurulu'nun 25.10.2010 tarih ve 2010/34 sayılı kararı ile kabul edilen ve 4 Kasım 2010 tarih ve 27749 sayılı Resmi Gazetede yayımlanan KENTGES Strateji Belgesi kapsamında gerçekleştirilecek eylemlerle ilgili olarak Bayındırlık ve İskan Bakanlığının sorumlu ve ilgili kurum ve kuruluşlarla yazışmalar yaptığı, ilgi (a) ve (b) yazılarda da belirtildiği gibi bir takım bilgiler istediği malumunuzdur.

Yanlış anlaşılmaya mahal vermemek amacıyla; bu kapsamda Valiliğiniz (İl Afet ve Acil Durum Müdürlüğü) tarafından yapılacak çalışmalar ile dikkat edilecek hususlar hakkında bilgi verilmesinin uygun olacağı düşünülmektedir.

KENTGES Strateji Belgesi'nden de görüleceği üzere, Valiliklerin (İl Afet ve Acil Durum Müdürlüğü) sorumlu olduğu eylem, 11.2.2 nolu (Bütünleşik Tehlike Haritaları Hazırlanacaktır) eylem olup, gerçekleştirme dönemi 2010-2023 yılları arasındadır. Bu eylem kapsamında hazırlanacak haritaların oluşturulmasına yönelik esasların belirlenmesi çalışmaları Başkanlığımız tarafından halen yürütülmektedir. "Bütünleşik Afet Tehlike Haritaları"nın oluşturulmasında "standardizasyonu" sağlayacak kriterlerin belirlenmesi öncelikli adım olduğundan dolayı, "ilk aşamada" temel verilerin temin edilmesi ve ilgili verilerin derlenmesinin uygun olacağı düşünülmektedir.

Başkanlığımız tarafından haritaların hazırlanmasına yönelik esasları belirleme çalışması sonuçlandırılana kadar başlangıç olarak Valiliğinizin (İl Afet ve Acil Durum Müdürlüğü), aşağıda sıralanan iş ve işlemleri yapması uygun görülmektedir:

1-Bütünleşik Tehlike Haritalarının hazırlanması kapsamında çalışılacak afet türlerinin tespiti ve Coğrafi Bilgi Sistemi (CBS) ortamında verilerin derlenmesi, sorgulanması ve analizi içeren bir süreç olduğundan, çalışmaların etüt ve CBS'yi içeren iki ana bileşen üzerinden planlanması yapılacaktır.

2-Öncelikle il genelinde meydana gelmiş afetler ile ilgili mevcut verilerin (rapor, kroki, harita, önlem, olay kayıtları, etkileri, zararları, olay sonrası yapılan her türlü çalışma, vb) derlenmesi ve bunlardan tehlike haritaları için kullanılacak olanların belirlenmesi çihetine gidilecektir.

3-Bu verilerin/bilgilerin bulunduğu ilgili İl Müdürlüklerinin belirlenmesi, bu verilerin/bilgilerin bir arşivde toplanması, bu verilerin/bilgilerin sayısal ortama aktarılması için gerekli yazılım/donanım ihtiyacı tespit edilecektir.

4-1:25000 ölçekli Harita Genel Komutanlığı'na ait topografik haritalar ile Maden Tetkik ve Arama Genel Müdürlüğü'ne ait jeolojik haritaların temini uygun olacaktır. Söz konusu haritaların hem kağıt ortamında hem de CBS ortamına uyumlu olacak şekilde sayısal ortamda olması gerekmektedir.

Cevap yazınızda lütfen tarih ve sayınızı belirtiniz. e-posta: omurat.yavas@afad.gov.tr Elektronik Ad: www.afad.gov.tr Tel: 0-312-287 26 80/1482 Faks:0-312-287 38 51 Adres: Başbakanlık, Afet ve Acil Durum Yönetimi Başkanlığı, Planlama ve Zarar Azaltma Daire Başkanlığı, Risk Belirleme ve Strateji Grup Başkanlığı, Fıstıkçılar Yolu, 10 km 06800 I. cadde, ANKARA

5-Valiliğiniz (İl Afet ve Acil Durum Müdürlüğü) bünyesinde Coğrafi Bilgi Sistemi (CBS) ortamının kurulması başlangıç aşamasında gerçekleştirecek, bu aşamada seçilen CBS yazılımının diğer CBS yazılımları ile sorunsuz veri paylaşımı özelliğinin olmasına dikkat edilecektir. Bu nedenle en yaygın vektör format olması nedeniyle "shape" formatı standart format olarak kabul edilebilir. CBS ortamında envanter veri tabanının yapılandırılması ile ilgili detaylar bir sonraki aşamada ayrıca planlanacaktır.

6-Öncelikle afetlerin meydana geldiği (muhtemel afetler dikkate alınmamalı) alan sınırlarının 1:25000 ölçekli haritalar üzerine işlenmesi gerekmektedir. (Sınırların belirlenmesinde örneğin heyelan için; heyelanın aynası, yan aynaları ve topuğu gibi bire bir sınır oluşturulmalıdır. Kaya düşmesi için; kaya düşmesine kaynaklık eden alan sınırı işaretlenmelidir. Çığ için; meydana geldiği alan başlangıcından bitişine kadar olacak şekilde harita üzerine işaretlenmelidir. Coğrafi konumun belirlenmesi çalışması yerleşim birimleri dışındaki ilgili olayları da kapsayacak şekilde esas olarak arazi etüdü şeklinde gerçekleştirilmelidir. Söz konusu çalışmanın CBS ortamında oluşturulacak envanter veri tabanının başlangıç aşaması olduğu bilinmelidir.

7-Verilerin güncellenmesi konusunun bu çerçevede kritik öneme sahip olduğu bilinmelidir. Bu nedenle veri üretimi (güncel verilerin temin edilmesi) devamlılık içerecek bir yapıda planlanmalıdır. Yeni toplama ve verilerin derlenmesi şeklinde tarif edilecek başlangıç aşamasından sonra CBS ortamında detay yapılandırılmaya geçilebilecektir.

8-Konuyla ilgili il müdürlükleri dışındaki kamu kurumları ve akademik birimlerle de temasta olunması uygun olacaktır.

9-Çalışma süresince Başkanlığımızla iletişim kurulması koordinasyon açısından önemli olup, ilinizde bu konuda görevlendirilecek personelin iletişim bilgileri Başkanlığımıza bildirilecektir (ahmet.temiz@afad.gov.tr (0-312-2872680/1535), omurat.yavas@afad.gov.tr (0-312-2872680/1482).

10-Konuyla ilgili il müdürlüklerine verilecek görevlerin (kendi sorumluluk alanlarındaki verilerin güncel tutulması, arazi değerlendirilmesi, mevcut verilere göre haritaların CBS ortamına aktarılması, vb) belirlenmesi hem her kurumun sorumluluğunu yerine getirmesi, hem de işin kolay kordine edilebilmesi açısından önemlidir.

Yukarıda ifade edilen çalışmalar, Valilikler (İl Afet ve Acil Durum Müdürlüğü) tarafından kordine edilecek olup, işin gerçekleştirilmesi 5902 sayılı yasa kapsamında yürütülecektir.

Bilgilerinizi ve gereğini arz/rica ederim.

Dağıtım:

Gereği:

-Tüm Valilikler (İl Afet ve Acil Durum Müdürlüğü)


Lejder KAYA
Başkan V.

Bilgi:

Bayındırlık ve İskan Bakanlığ
(Teknik Araştırma ve Uygulama Genel Müdürlüğü)

TEKNIK ARAŞTIRMA VE UYGULAMA GENEL MÜDÜRLÜĞÜ

TEKNIK ARAŞTIRMA VE UYGULAMA GENEL MÜDÜRLÜĞÜ

ÖRNEK ÇALIŞMA PROGRAMLARI

KÜLTÜR VE TURİZM BAKANLIĞI'NIN KENTGES KAPSAMINDA SORUMLU OLDUĞU EYLEMLERE İLİŞKİN TASLAK İŞ PROGRAMI

EYLEM KODU	EYLEM ADI	SÜRE	FAALİYET	AÇIKLAMA
9.1.1.	Koruma ile ilgili kapasite geliştirmek üzere eğitim programları düzenlenecektir. EYLEM AÇIKLAMASI: <i>Doğal ve kültürel varlık ve değerlerin korunmasına yönelik planlama ve uygulamalardan sorumlu yerel ve merkezi yönetimlerde, kurumsal kapasitenin artırılmasına yönelik eğitim programları ve malzemelerin hazırlanması gerekmektedir.</i>	2010-2014	Halkın koruma konusundaki bilincini, duyarlılığını ve ilgili mevzuata ilişkin farkındalığını artırmak amacıyla bilgilendirmeye yönelik broşürler hazırlanması	
			Avrupa Miras Günleri kapsamında yerel halkın farkındalığını arttırmaya ve kültürel miras bilinci geliştirmeye yönelik çalışmalar yürütülmesi	Avrupa Konseyi'nin Eğitim-Kültür, Miras-Gençlik ve Spor Bölümü'nce 1999 yılından bu yana Avrupa Konseyi ve Avrupa Komisyonu'nun ortak etkinliği olarak düzenlenen "Avrupa Miras Günleri", ülkemizde 2007 yılından bu yana her yıl Bakanlığımız tarafından düzenlenmektedir. Bu etkinlikte amaç, halkın kültürel miras ve koruma konusunda bilinçlendirilmesi, sahip olunan kültürel mirasın farkındalığının yaratılması ve mirasın sahiplenilmesinin sağlanmasıdır. Bu kapsamda her yıl yerel idarelerle birlikte etkinlikler düzenlenmektedir. Her yıl bu programa dahil edilen yerel idare sayısının artırılması hedeflenmektedir. 2011 yılı tema ve program takvimi henüz belirlenmemiştir.
			Alan Yönetimi ve Yönetim Planı çalışmaları düzenlenmesi	Ülkemizde yeni bir kavram olan Alan Yönetimi ve Yönetim Planı konularında, 2009 yılı Aralık ayı ve 2010 yılı Mayıs ayında olmak üzere Türkiye'de bu konuda ilk kez düzenlenmiş iki adet çalıştay gerçekleştirilmiştir. Alan yönetimi çalışmaları yapılan bölgelerdeki ilgili kurum, kuruluş ve sivil toplum örgütü temsilcilerinin kapasitelerinin geliştirilmesi ve eğitilmesi amaçlanan bu etkinlikler, gerekli görülmesi halinde Bakanlığımız tarafından tekrarlanacaktır.
			KUDEB personellerinin sürekli eğitimi	Kültür ve tabiat varlıklarıyla ilgili işlemleri ve uygulamaları yürütmek, denetimlerini yapmak üzere Büyükşehir Belediyeleri, İl Özel İdareleri ve Bakanlıkça izin verilen Belediyeler bünyesinde kurulan Koruma

ÖRNEK ÇALIŞMA PROGRAMLARI

KENTGES EYLEM ÇALIŞMA RAPORU

EYLEM 5.1.1: Kentsel ulaşım planlarının kent planları ile uyum ve bütünlüğünün sağlanmasına yönelik mevzuat düzenlemesi yapılacaktır.

Kent planlama sürecinde mekânsal planlarla bütünleşik olarak ulaşım planları hazırlanmasını ve onanmasını zorunlu kılacak, kentsel ulaşım, politika, strateji, öncelik, ilke ve standartları da içeren yasal düzenlemelerin yapılmasına ihtiyaç duyulmaktadır.

Eylem 5.1.1. ile ilgili olarak ön çalışmalara başlanmıştır.

EYLEM 5.1.2: Kentsel ulaşım planları çevresel, teknik, ekonomik ve toplumsal değerler gözetilerek hazırlanacak ve uygulanacaktır.

Kentsel ulaşımında çevre duyarlı, erişebilirliği etkin kılacak, kentsel doku, doğal, tarihi-kültürel varlıkları koruyan, yaya ve hareket kısıtlılığı bulunanları gözeten bütüncül bir yaklaşımla, nazım ve uygulama imar planlarıyla uyumlu ulaşım planlarının hazırlanması gerekmektedir.

Ulaşım Ana Planı yapmak ya da yaptırmak konusunda ön inceleme çalışmalarına başlanmıştır..

EYLEM 5.3.1: Kentte üretilen ve kente getirilen malların depolanacağı, işleneceği ve dağıtılacağı merkezler mekânsal planlarda ve ulaşım planlarında belirlenen yerlerde oluşturulacaktır.

Kent içi yük taşımacılığı ve lojistik hizmetlerin düzenlenmesine yönelik kararların il düzeyi mekânsal planlama, nazım ve uygulama imar planlaması kapsamında bütüncül olarak değerlendirilmesi ve ulaşım planı ile uyumunun sağlanmasında yarar görülmektedir.

1994 onaylı mevcut Ulaşım Ana Planında bu eylemimize uygun kararlar vardır. Yapılacak yeni Ulaşım Ana Planında da bu ilkelere uyulacaktır.

BÜTÜNLEŞİK KENTSEL GELİŞTİRME STRATEJİSİ VE EYLEM PLANI				
ANKARA BÜYÜKŞEHİR BELEDİYESİ				
İMAR VE ŞEHİRCİLİK DAİRESİ BAŞKANLIĞI				
İLK UÇ AYLIK ÇALIŞMA RAPORU -MART/2011				
SIRA NO	EYLEM NO	EYLEM ADI	EYLEM AÇIKLAMASI	EYLEME YÖNELİK YAPILAN ÇALIŞIMLAR
1	2.1.2	Dengeli gelişen ve kontrollü büyüyen kent makroformuna ulaşmak ve yönetilebilirlik için yerleşme düzeyinde mekânsal planlarla gerekli değişiklikler yapılacaktır.	Mevcut yerleşimlerin mekansal yapısının sürdürülebilir dengeli gelişen kontrollü büyüyen kent makroformuna dönüşmesi için gerekli plan revizyonları ve uygulamaların yapılması gerekmektedir.	Dairemizce hazırlanan Ankara Büyükşehir Belediye Meclisinin 16.02.2007 gün ve 525 sayılı kararı ile onaylanan 1/25000 ölçekli 2023 Başkent Ankara Nazım İmar Planında; Ankara Kentinin makroform gelişimi bağlamında, kentin 855.000 hektara ulaşan sınırları içindeki genel gelişim ve süreç dışında, bu sınırlar içindeki yerleşmelere ve onların kendi içinde ve Büyükşehir bütününde gelişimlerini de irdelemek amacıyla kent bölgelere ayrılması ve bu bölgeler içindeki yerleşimlerin gelişme eğilimleri ve kent makroformunu belirlemedir. İmar karar ve amalları detaylı olarak irdelenerek müdahale biçimleri geliştirilmiştir. Örneğin; Pursaklar İlçesi, Sırtıyay beldesi ile Keçiören İlçesi, Bağlum beldesi planlarının zayıf yönleri ile güçlü yönleri değerlendirilip planlarda revizyonlar yapılmıştır.
2	2.1.3	Dengeli gelişen ve kontrollü büyüyen kent makroformunun oluşturulması için imar programları belirlenen esaslara göre düzenlenecektir.	Beş yıllık imar programları ile yerel yönetimlerin stratejik planları arasındaki ilişkinin güçlendirilmesi ve uyumlaştırılması, imar programlarının mekansal plan etaplarına göre düzenlenmesi, planlanmış alanlarda yapılaşma tamamlanmadan yeni gelişme alanlarının yerleşime açılması, imar programı çerçevesinde parselasyon planları ve teknik altyapı yapılmadan yapılaşmaya izin verilmesi önemli ve önceliklidir.	5 yıllık imar programları uygulamaya yönelik kolektif bir program olup ayrıntılı yazım ve yapımı kurum ve birimlerinde gerçekleştirilmektedir. İmar programı ile ilgili olarak imar planlarının ilk onay tarihi itibarıyla 3 aylık süreyle ele alınmakta olan bir olgudur. Ankara Şehri 1927 yılından beri planlı bir Kent olup ihtiyaç göre ilave planlar ile inkişaf etmektedir. İnkişaf bölgelerinde yapılan planlamalarda ilçelere ve TOKİ gibi planlama yetkisine sahip kurumlarda istişareli olarak ihtiyaç göre parselasyon programları yapıpı uygulayıcı ve yapımca daireler yönetilmektedir. Teknik altyapı ve yapılaşma zaman zaman eş zamanlı başlanmakla beraber parselasyon planı onaylanmadan yapılaşmaya izin verilmemektedir.

ÖRNEK ÇALIŞMA PROGRAMLARI

B.B.B. STRATEJİK AMAÇ 9.1: Kentimizin en önemli sorunu olan ulaşım ve trafikte, ulaşım aksları arasında koordinasyonu sağlayarak, kaybedilen zamanı halka kazandırmak, raylı sistemle entegre, modern, hızlı ve ucuz ulaşım hizmeti sunmak.

- **Cumhuriyet Caddesi Nostaljik Tramvayı**
“Cumhuriyet Caddesi Nostaljik Tramvay Hattı” işi mülkiyetin gayri ayni hak tesisi yöntemi ile ihale edilmiştir.
- **Kent Merkezinde Tramvay Hattı Avan Proje, Fizibilite Etüdü, Uygulama Projeleri ve İhale Dokümanlarının Hazırlanması**
Ulaşım ve Fizibilite Etüdü tamamlanmış olup kesin projelerin hazırlanmasına devam edilmektedir.
- **BHRS III. Aşama (Doğu Hattı) Kesin Projeleri ile Yapım ve İhale Belgelerinin Hazırlanması**
Kesin projeler, teknik ve idari şartnameler hazırlanarak ihale süreci başlatılmıştır.
- **BHRS III. Aşama (Doğu Hattı) Ulaşım Etüdü Güncellenmesi**
BHRS III. Aşama Doğu Hattı (Arabayatağı-Kestel arası) Ulaşım ve fizibilite etüdü taslak raporları hazırlanarak onay için DLH’ya sunulmuştur.
- **BHRS III. Aşama (Doğu Hattı) Danışmanlık ve Kontrollük İşleri İdari ve Teknik Şartnamelerinin Hazırlanması**
BHRS III. Aşama (Doğu Hattı) Danışmanlık ve Kontrollük İşleri İdari ve Teknik Şartnameleri hazırlanarak ihale süreci başlatılmıştır.

KENTGES EYLEM NO 5.1.1: Kentsel ulaşım planlarının kent planları ile uyum ve bütünlüğünün sağlanmasına yönelik mevzuat düzenlemesi yapılacaktır.

KENTGES EYLEM NO 5.1.2: Kentsel ulaşım planları çevresel, teknik, ekonomik ve toplumsal değerler gözlemlenerek hazırlanacak ve uygulanacaktır.

KENTGES EYLEM NO 5.3.1: Kentte üretilen ve kente getirilen malların depolanacağı, işleneceği ve dağıtılacağı merkezler mekânsal planlarda ve ulaşım planlarında belirlenen yerlerde oluşturulacaktır.

KENTGES EYLEM NO 5.4.1: Kent içi ulaşım ve trafik hizmetlerinin etkinleştirilmesi için gerekli düzenlemeler yapılacaktır.

KENTGES EYLEM NO 5.5.2: Toplu taşıma sistemlerinin hizmet kalitesi ve teknolojik düzeyi artırılacaktır.

ÖRNEK ÇALIŞMA PROGRAMLARI

HEDEF 2: YERLEŞMELERDE SÜRDÜRÜLEBİLİR BİR MEKÂNSAL GELİŞME SAĞLAMAK

STRATEJİ 2.1: Sürdürülebilir kentsel gelişme sürecinde maliyetleri düşüren, kaynakları verimli kullanan ve yayılmayı önleyen bir kent makroformu desteklenecektir.

EYLEM 2.1.2: Dengeli gelişen ve kontrollü büyüyen kent makroformu oluşturmak ve yönlendirmek için yerleşme düzeyinde mekânsal planlarda gerekli değişiklikler yapılacaktır.

Mevcut yerleşmelerin mekânsal yapısının sürdürülebilir dengeli gelişen ve kontrollü büyüyen kent makroformuna dönüşmesi için gerekli plan revizyonları ve uygulamaların yapılması gerekmektedir.

SORUMLU KURULUŞ	İLGİLİ KURULUŞLAR	GERÇEKLEŞME DÖNEMİ	EYLEM TÜRÜ
Belediyeler	Kalkınma Ajansları, İl Özel İdareleri, Meslek Odaları	2010-2014	KG

- ◆ Konu ile ilgili 1/25.000 ölçekli Eskişehir Nazım İmar Planı hazırlanmış olup, 2015 Eskişehir Stratejik Planı'nda da yer aldığı üzere ilçe belediyelerin sorumluluğu altında bulunan bölgelerde imar planı revizyonları ve ilave nazım imar planı çalışmaları yapılacaktır.(Gerçekleşme Dönemi: 2010-2014)

EYLEM KARTI

EKSEN 2	YERLEŞMELERİN MEKÂN VE YAŞAM KALİTESİNİN ARTIRILMASI			
EKSEN 2	YERLEŞMELERDE SÜRDÜRÜLEBİLİR BİR MEKÂNSAL GELİŞME SAĞLAMAK			
Strateji 2.1	Sürdürülebilir kentsel gelişme sürecinde maliyetleri düşüren, kaynakları verimli kullanan ve yayılmayı önleyen bir kent makroformu desteklenecektir.			
EYLEM	17			
2.1.2	Dengeli gelişen ve kontrollü büyüyen kent makroformu oluşturmak ve yönlendirmek için yerleşme düzeyinde mekânsal planlarda gerekli değişiklikler yapılacaktır.			
AÇIKLAMASI	Mevcut yerleşmelerin mekânsal yapısının sürdürülebilir dengeli gelişen ve kontrollü büyüyen kent makroformuna dönüşmesi için gerekli plan revizyonları ve uygulamaların yapılması gerekmektedir.			
GERÇEKLEŞME DÖNEMİ	2010-2014			
TÜRÜ	KG			
KURULUŞLAR				
SORUMLU	BELEDİYELER BÜYÜKŞEHİR BELEDİYELERİ			
İLGİLİ	KALKINMA AJANSLARI İL ÖZEL İDARELERİ MESLEK ODALARI			
SORUMLU KİŞİLER				
SORUMLU DÜZEYİ	ADI SOYADI	ÜNVANI	TELEFONU	E-POSTA ADRESİ
AYDIN BELEDİYESİ				
YÖNETİCİ	ALİ ÇETİN	İMAR VE ŞEHİRCİLİK MÜDÜRÜ	(256) 226 6381 . 1120	
UZMAN	FIRAT ÇAMBEL	ŞEHİR PLANCISI-PLANLAMA SERVİS ŞEFİ	(256) 226 6381 . 1131	
UZMAN	DİLŞAT İLHAN	ŞEHİR PLANCISI	(256) 226 6381 . 1131	dilsaderdogmus@hotmail.com
UZMAN	SERAP ŞİMŞEK	ŞEHİR PLANCISI	(256) 226 6381 . 1131	ssimsek72@gmail.com
ÇANKIRI BELEDİYESİ				
YÖNETİCİ	SÜHEYLA BÜYÜKTOPÇU	İMAR VE ŞEHİRCİLİK MÜDÜRÜ	(543) 554 3936 .	suheyla_buyuktopcu@hotmail.com
UZMAN	UĞUR BODUROĞLU	İNŞAAT TEKNİKERİ	(376) 212 1400 .	
UZMAN	ATILLA NALBUR	TEKNİSYEN	(376) 212 1400 .	

SORUMLU DÜZEYİ	ADI SOYADI	ÜNVANI	TELEFONU	E-POSTA ADRESİ
GAZİANTEP BÜYÜKŞEHİR BELEDİYESİ				
YÖNETİCİ	CENGİZ AĞAR	GENEL SEKRETER YARDIMCISI	(342) 211 1200 . 1265	cengizagar@gaziantep-bel.gov.tr
UZMAN	SEZER CİHAN	İMAR VE ŞEHİRCİLİK DAİRE BAŞKANI	(342) 211 1200 . 1805	sezercihan@gaziantep-bel.gov.tr
UZMAN	F. İREM ELBEYLİ	KENT PLANLAMA ŞUBE MÜDÜRÜ	(342) 211 1200 . 1871	iremelbeyli@gaziantep-bel.gov.tr
UZMAN	EMRE KAHRAMAN	ŞEHİR PLANCISI	(342) 211 1200 . 1876	emrekahraman@gaziantep-bel.gov.tr
KARABÜK BELEDİYESİ				
YÖNETİCİ	RAFET VERGİLİ	BAŞKAN	(370) 413 0915 .	baskan@karabuk.bel.tr
UZMAN	EZGİ TÖRE	BAŞKAN YARDIMCISI	(370) 413 0915 .	karabuk@karabuk.bel.tr
UZMAN	HASAN TAHSİN YAKUT	İMAR VE ŞEHİRCİLİK ŞUBE MÜDÜRÜ	(370) 413 0900 .	karabuk@karabuk.bel.tr
KAYSERİ BÜYÜKŞEHİR BELEDİYESİ				
YÖNETİCİ	AYŞE ÖNDER	İMAR VE ŞEHİRCİLİK DAİRE BAŞKANLIĞI	(352) 207 1640 .	aonder@kayseri.bel.tr
UZMAN	HİLAL AYBAK	İMAR VE PLANLAMA ŞUBE MÜDÜRÜ	(352) 207 1044 .	haybak@kayseri.bel.tr
UZMAN	E.TUBA SOLAK	ŞEHİR PLANCISI	(352) 207 1641 .	enisesolak@hotmail.com
UZMAN	ŞERİFE ALTUN	ŞEHİR PLANCISI	(352) 207 1641 .	serife_taskn@hotmail.com
MERSİN BÜYÜKŞEHİR BELEDİYESİ				
YÖNETİCİ	CANSEN SAYILGAN	İMAR VE ŞEHİRCİLİK DAİRESİ BAŞKANI	(324) 239 0060 .	canansayilgan@yahoo.com
UZMAN	VEFA SUCULARLI	PLANLAMA MÜDÜRÜ	(324) 231 8880 . 166	vefasucularli@hotmail.com
UZMAN	YASER GÜNDÜZ	ŞEHİR PLANCISI	(324) 231 8880 . 167	eagleyaser@gmail.com
UZMAN	OKAY ADEM	ŞEHİR PLANCISI	(324) 231 8880 . 165	okayadem@gmail.com
NIĞDE BELEDİYESİ				
YÖNETİCİ	EZGİ BOR	İMAR VE ŞEHİRCİLİK MÜDÜRÜ	(388) 232 3550 .	ezgibor51@hotmail.com
UZMAN	MÜBERRA OVA	ŞEHİR PLANCISI	(388) 232 3550 .	
UZMAN	MURAT NEVRUZ	HARİTA MÜHENDİSİ	(388) 232 3930 .	
UZMAN	EMRAH ALTUNOLUK	HARİTA TEKNİKERİ	(388) 232 3930 .	
UZMAN	GÜNEŞ GÜNEŞ	HARİTA MÜHENDİSİ	(388) 232 3930 .	
UZMAN	SERAP ARIÖZ	HARİTA TEKNİKERİ	(388) 232 3930 .	

UYGULAMA VE İZLEME GÖSTERGELERİ

KENTGES'in uygulama ve izlenmesine yönelik olarak hedeflenen durum ve **uygulama izleme göstergeleri** ayrı ayrı hazırlanmış olup her yıl söz konusu eylemlerle ilgili değişiklikler takip edilebilecektir.

Bu veri ve göstergeler elektronik ağ üzerinden İzinli kullanıcılar tarafından on-line olarak izlenebilecektir.

EYLEM İZLEME

UYGULAMA/İZLEME GÖSTERGESİ

2014 yılına kadar yerleşme düzeyinde ilgili idarelerce nazım plan revizyonlarının yapılması,2014 -2023 döneminde bu eylem uyarınca sürekli değerlendirmeler yapılması

KENSTSEL GÖSTERGELER

KOD	GÖSTERGE	HEDEF
2.1.2.A	Kentsel Yerleşim Alanı oranı (%) ve yıllar içindeki değişim (2010)(2014)	
2.1.2.B	Tarım Alanı oranı (%) ve yıllar içindeki değişim (2010)(2014)	
2.1.2.C	Orman Alanı Oranı (%) ve yıllar içindeki değişim (2010)(2014)	
2.1.2.D	Sanayi Alanı oranı (%) ve yıllar içindeki değişim (2010)(2014)	
2.1.2.E	Turizm ve Rek. Alanı oranı (%) ve yıllar içindeki değişim (2010)(2014)	
2.1.2.F	Ticaret Alanı oranı (%) ve yıllar içindeki değişim (2010)(2014)	
2.1.2.G	Kamu Hizmet ve Donatı Alanları oranı (%) ve yıllar içindeki değişim (2010)(2014)	

AYDIN BELEDİYESİ

KOD	2010	2011	2012	2013	2014	HEDEF	GERÇEKLEŞME
2.1.2.A							
2.1.2.B							
2.1.2.C							
2.1.2.D							
2.1.2.E							
2.1.2.F							
2.1.2.G							

ÇANKIRI BELEDİYESİ

KOD	2010	2011	2012	2013	2014	HEDEF	GERÇEKLEŞME
2.1.2.A							
2.1.2.B							
2.1.2.C							
2.1.2.D							
2.1.2.E							
2.1.2.F							
2.1.2.G							

GAZİANTEP BÜYÜKŞEHİR BELEDİYESİ

KOD	2010	2011	2012	2013	2014	HEDEF	GERÇEKLEŞME
2.1.2.A							
2.1.2.B							
2.1.2.C							
2.1.2.D							
2.1.2.E							
2.1.2.F							
2.1.2.G							

Eylem No:	EylemAdı	Sorumlu Kuruluş	Yıl	Göstergenin Adı	Ölçüm Birimi	Veri Kaynağı	Hesaplanma Yöntemi	Hesaplana cağı Ölçek	Hesaplana cağı Sıklık
1.5.1	Ulusal Coğrafi Bilgi Sistemi ve Mekânsal Planlama Portalının kurulmasına ve işletilmesine yönelik düzenlemeler yapılacaktır.	Bayındırlık ve İskân Bakanlığı	2010-2014	Ulusal Coğrafi Bilgi Sistemi ve Mekânsal Planlama Portalının kurulması	Evet/ Hayır	Bayındırlık ve İskan Bakanlığı	Ulusal Coğrafi Bilgi Sistemi ve Mekânsal Planlama Portalının kurulduğunun kontrolü	Ülke düzeyi	2014 yılına kadar her 6 ayda bir
9.1.1	Koruma ile ilgili kapasite geliştirmek üzere eğitim programları düzenlenecektir.	Kültür ve Turizm Bakanlığı	2010-2014	Koruma bilincini ve bilgisini edindirecek broşür hazırlanması	Evet/ Hayır	Kültür ve Turizm Bakanlığı	Broşürün hazırlanıp hazırlanmaması	Ülke düzeyi	Bir defa
				Avrupa Miras Günleri programına katılan yerel idare sayısının yıllık artış oranı	%	Kültür ve Turizm Bakanlığı	n yılı içerisinde eklenen yerel idare sayısı / n-1 yılı sonunda toplam yerel idare sayısı *100	Ülke düzeyi	Her yıl
				Yıllık Alan Yönetimi ve Yönetim Planı çalıştay düzenlenmesi	adet	Kültür ve Turizm Bakanlığı	n yılı içerisinde düzenlenen çalıştay sayısı	Ülke düzeyi	Her yıl
	Eğitim alan KUDEB personeli	%	Kültür ve Turizm Bakanlığı	n yılında atanan KUDEB eğitimi almış teknik personel sayısı / n yılında atanan toplam teknik personel sayısı * 100	Ülke düzeyi	Her yıl			

Eylem No:	EylemAdı	Sorumlu Kuruluş	Yıl	Göstergenin Adı	Ölçüm Birimi	Veri Kaynağı	Hesaplanma Yöntemi	Hesaplanma Çağı	Hesaplanma Sıklık
5.2.2	Yaya ve bisiklet yollarının yaygınlaşması için plan kararları geliştirilecek ve etkin bir şekilde uygulanacaktır.	Belediyeler	2010-2023	Belediyelerce yapılan toplam plan sayısı içerisindeki yaya ve bisiklet yolları için plan kararları getiren plan sayısındaki yıllar içerisindeki değişim	%	Belediyeler	n yılı içerisinde toplam plan sayısı içerisindeki yaya ve bisiklet yolları için plan kararları getiren plan sayısı / n-1 yılı sonunda toplam plan sayısı içerisindeki yaya ve bisiklet yolları için plan kararları getiren plan sayısı *100	İl Düzeyi	Her yıl
				Türkiyede yerleşme bazında toplam bisiklet yolu uzunluğunun (km) yıllar içindeki değişimi	%	Belediyeler	n yılı içerisinde toplam bisiklet yolu uzunluğu/ n-1 yılı sonunda toplam bisiklet yolu uzunluğu*100	İl Düzeyi	Her yıl
				Türkiyede yerleşme bazında toplam yayalaştırılmış alan büyüklüğünün (m2) yıllar içindeki değişimi	%	Belediyeler	n yılı içerisinde toplam yayalaştırılmış alan büyüklüğü / n-1 yılı sonunda toplam yayalaştırılmış alan büyüklüğü*100	İl Düzeyi	Her yıl

<http://kentges.bayindirlik.gov.tr>

KENTGES eylemlerinin daha etkin olarak izlenmesi ve paydaşlarla hızlı bir iletişim sağlanması amacıyla KENTGES iletişim altyapısı kurulması çalışmalarına başlanmış bu kapsamda **KENTGES Web Uygulamasının 1. aşama çalışmaları tamamlanmıştır.**

kentges Bütünleşik Kentsel Gelişme Stratejisi ve Eylem Planı 2010 - 2023

KENTGES KENTLEŞME ŞÜRASİ KENTGES İZLEME DOKÜMANLAR FORMLAR EYLEMLER İLETİŞİM

Puanlama Formülü Projesi

KENTGES kapsamındaki Sosyal Yardımlaşma ve Dayanışma Genel Müdürlüğü eylemi gerçekleşiyor.
KENTGES Eylem 17.2.1 kapsamında Sosyal Yardımlaşma ve Dayanışma Genel Müdürlüğü "Sosyal Yardım Yararlanıcılarının Belirlenmesine Yönelik Puanlama Projesi"ni yürütmektedir.

Haberler

Nisan 5, 2011 Dünya Bankası Uzmanlar Heyetinin TAU Genel Müdürlüğüne KENTGES Ziyareti

KENTGES İzleme

- Kentges İzleme ve Yönlendirme Kurulu
- Kentges İzleme Birimi
- Göstergeler

tüm projeler

Kentges İyi Uygulamalar

- Eylem 11.2.2 ile AFAD
- Eylem 19.1.1 Millî Eğitim Bakanlığı
- Kültür ve Turizm Bakanlığı İş Programı
- Eskişehir Büyükşehir Belediyesi Çalışma Programı

tüm iyi uygulamalar

KENTGES Nedir?

KENTGES Eylemleri

KENTGES Strateji Belgesi

Kullanıcı Girişi

Kullanıcı Adı

Şifre

Giriş

geri	Nisan 2011							ileri
Pt	Sa	Ça	Pe	Cu	Ct	Pz		
				1	2	3		
4	5	6	7	8	9	10		
11	12	13	14	15	16	17		
18	19	20	21	22	23	24		
25	26	27	28	29	30			

151 KURUM 500 UZMAN
Yaşanabilir Kentler için Türkiye'nin Ortak Akli
Kentleşme Şurası / KENTGES
Sürecine Katkı Koydu

İletişim | Kullanım Hakkı | Adres

KENTGES WEB UYGULAMASI İNTERAKTİF KISIMI

<http://kentges.bayindirlik.gov.tr>

**KENTGES Web Uygulamasının
2. aşama çalışmaları devam
etmektedir.**

The screenshot shows the KENTGES web application interface. The top navigation bar includes the KENTGES logo and the text 'Bütünleşik Kentsel Gelişme Stratejisi ve Eylem Planı 2010 - 2023'. The main menu has several items: KENTGES, KENTLEŞME ŞURASI, KENTGES İZLEME, DOKÜMANLAR, FORMLAR, EYLEMLER (highlighted with a red circle), and İLETİŞİM. The main content area displays a yellow box for 'KENTGES İYK 1. TOPLANTISI' on 20 OCAK 2011 at 15:00. Below this, there is a list of participants (A. Katılımcılar) and a section for 'İnti Gündemi' (Agenda) with a table of activities. A red box highlights the 'EYLEMLER' menu and the 'Giriş' button in the user login section. The right sidebar contains a calendar for April 2011 and a section for '151 KURUM 500 UZMAN' (151 Institutions 500 Experts) with the text 'Yaşanabilir Kentler için Türkiye'nin Ortak Akli' (Common Mind for Livable Cities in Turkey).

KENTGES Eylem No: 1.1.1

Sorumlu Kurum: Bayındırlık ve İskan Bakanlığı
İlgili Kurumlar: Çevre ve Orman Bakanlığı, DPT
Süre 2010-2014
Tip: Mevzuat Düzenlemesi

Açıklama:
2011 yılından itibaren Mevzuat hazırlıkları çalışmalarına başlanmış,
2012 yılının şubat ayında ise Çerçeve yasa yürürlüğe girmiştir.

Gerçekleşme Düzeyi:

2011 TBMM Gündemine geldi
2012 Yasalaşarak Yürürlüğe girdi.

AR	SORUMLU KURULUŞ	İŞBİRLİĞİ YAPILACAK KURULUŞ
3 tarafından, AB Komisyonunca ön kabulü olmuş olan altyapı projelerine ilişkin ön ihale arının yayımlanması ve kesin kabulü olmuş olan projelere ilişkin ihale işlemlerinin ikile başlatılması	MFİB	Program Otoritesi Bakanlıklar
1 Kaynaklarının Geliştirilmesi Operasyonel amını kapsamında Proje Uygulama biriminin (Project Implementation Unit) yasal çerçevesinde operasyonlara ilişkin izlenmesi ve mali izleme ile ilgili raporların MFİB tarafından Bakanlıklara düzenli olarak gönderilecek raporlar doğrultusunda Program Otoriteleri tarafından doldurulması	ÇSGB	DPT
	Program Otoritesi Bakanlıklar	DPT

İletişim kullanın hakkı adres

İYK ÇALIŞMA YÖNERGESİ

KENTGES BÜTÜNLEŞİK KENTSEL GELİŞME STRATEJİSİ VE EYLEM PLÂNI (2010–2023) İZLEME VE YÖNLENDİRME KURULU ÇALIŞMA USÛL VE ESASLARI YÖNERGESİ

KENTGES BÜTÜNLEŞİK KENTSEL GELİŞME STRATEJİSİ VE EYLEM PLÂNI (2010–2023) İZLEME VE YÖNLENDİRME KURULU ÇALIŞMA USÛL VE ESASLARI YÖNERGESİ

BİRİNCİ BÖLÜM Amaç, Kapsam, Dayanak ve Tanımlar

Amaç ve Kapsam

MADDE 1 – (1) Bu Yönerge, KENTGES Bütünleşik Kentsel Gelişme Stratejisi ve Eylem Plâni (2010–2023) izleme ve yönlendirme Kurulu tarafından yapılacak çalışmalara ilişkin usûl ve esasları belirlemek amacıyla hazırlanmıştır.

Dayanak

MADDE 2 – (1) Bu Yönerge, Yüksek Plânlama Kurulu'nun 25.10.2010 tarihli ve 2010/34 sayılı kararı ile kabul edilen ve 4.11.2010 tarihli ve 27749 sayılı Resmî Gazete'de yayımlanan KENTGES Bütünleşik Kentsel Gelişme Stratejisi ve Eylem Plâni (2010–2023)'nin "Uygulama ve İzleme" başlıklı 5 numaralı Bölümüne dayanılarak hazırlanmıştır.

Tanımlar

MADDE 3 – (1) Bu Yönergede geçen;

- KENTGES: Bütünleşik Kentsel Gelişme Stratejisi ve Eylem Plâni (2010–2023)'ni,
- İYK: KENTGES İzleme ve Yönlendirme Kurulu'nu,
- KİB: KENTGES İzleme Birimi'ni,
- Başkan: KENTGES İzleme ve Yönlendirme Kurulu Başkanı'ni,
- Üye: KENTGES İzleme ve Yönlendirme Kurulu üyesini,
- Üye kuruluş: KENTGES İzleme ve Yönlendirme Kurulu'nda temsilcisi bulunan kurum ve kuruluşları,
- Sorumlu kuruluş: KENTGES eylemlerini yürütmek üzere sorumlu kılınan kurum ve kuruluşları,
- İlgili kuruluş: Sorumlu kuruluşlara destek sağlayacak kurum ve kuruluşları,

ifade eder.

İKİNCİ BÖLÜM İYK'nin Oluşumu ve Görevleri

İYK'nin oluşumu

MADDE 4 – (1) İYK, Bayındırlık ve İskân Bakanlığı Müsteşarı başkanlığında;

- Devlet Plânlama Teşkilâtı Müsteşarlığı Müsteşar Yardımcısı,
- İçişleri Bakanlığı Müsteşar Yardımcısı,
- Bayındırlık ve İskân Bakanlığı Müsteşar Yardımcısı,
- Kültür ve Turizm Bakanlığı Müsteşar Yardımcısı,
- Çevre ve Orman Bakanlığı Müsteşar Yardımcısı,
- Başbakanlık Afet ve Acil Durum Yönetimi Başkanı,
- Türkiye Belediyeler Birliği Genel Sekreteri⁽¹⁾,
- Vilâyetler Hizmet Birliği Genel Sekreteri⁽¹⁾,

olmak üzere toplam 9 daimi üyeden oluşur.

(2) İYK kararı ile gerekli görülen hâllerde, daimi üye sıfatıyla görev yapmak üzere ilgili görülen kuruluşların üst kademe yöneticileri İYK'ye davet edilebilir. Ancak bu şekilde davet edilecek üyelerin katılımıyla oluşan İYK'nin daimi üye sayısı toplamı onbiri geçemez.

(1) 20 Ocak 2011 tarihli 1. İYK Toplantısında İYK üyesi olarak belirlenmiştir.

2011 yılı KENTGES tanıtım ve kapasite geliştirme çalışmaları

2011 yılı KENTGES'in tanıtım stratejisine ağırlık verilen bir yıldır. Bu kapsamda özellikle Bakanlığımızın Bölgesel seminerleri ile paralellik sağlayacak şekilde en az 5 Bölgesel noktada (**Bolu, Trabzon, Malatya, Ordu ve Erzurum**) tüm belediye ve Valilik ve İl Müdürlüklerimize yönelik olarak yerel yönetimler düzeyinde eğitim ve deneyim paylaşma toplantıları düzenlenmesi planlanmaktadır.

Toplamda **16 bölgesel noktada** tüm illerin katılımı ile yıl sonuna kadar KENTGES eğitim toplantılarının yapılması planlanmaktadır.



KENTGES KAPSAMINDA GERÇEKLEŞEN EYLEMLER

Eylem 5.5.1 ve Eylem 17.1.1

KENTGES Eylem 17.1.1 ve Eylem 5.5.1 kapsamında Avrupa Birliği IPA 2012 döneminde **“Engelli ve Hareket Kısıtlığı olan kişiler için ulaştırma hizmetlerinin erişilebilirliğinin artırılması”** projesine Eş faydalanıcı olarak katılım sağlanmış ve 3.500.000 Avro bütçeli proje ABGS tarafından 2. Değerlendirme için delegasyona gönderilmiştir.



KENTGES KAPSAMINDA GERÇEKLEŞEN EYLEMLER

Eylem 3.3.1

KENTGES; EYLEM 3.3.1 Kapsamında Bakanlığımıza görev olarak verilen "Yapı Denetim Kanunu'nun uygulama alanının 81 ile genişletilmesi" hususu gerçekleştirilmiştir.



KENTGES KAPSAMINDA GERÇEKLEŞEN EYLEMLER

Eylem 11.4.1

KENTGES Eylem 11.4.1 Deprem dışındaki afetlerin de zorunlu sigorta kapsamına alınmasını sağlayacak ve risk durum raporunun da hazırlanmasını zorunlu kılacak Doğal Afet Sigortaları Kanunu hazırlanacaktır.

Eylemi kapsamında Hazine Müsteşarlığı tarafından hazırlanan "Afet Sigortaları Kanunu Tasarısı" 1/643 esas numarasıyla ilgili komisyonda beklemektedir.

TÜRKİYE BÜYÜK MİLLET MECLİSİ

SITE HARİTASI | İLETİŞİM | ENGLISH

Hızlı Erişim...

ANA SAYFA | MİLLETVEKİLLERİ | YASAMA | DENETİM | TUTANAKLAR | PARLAMENTOLARARASI İLİŞKİLER | KURUMSAL

Son Tutanak | Genel Kurul Gündemi | Komisyon Gündemleri | Gelen Kağıtlar

Kanun Tasarısı Bilgileri

Kanun Tasarısının Metni	
Dönemi ve Yasama Yılı	23/3
Esas Numarası	1/643
Başkanlığa Geliş Tarihi	29/08/2008
Tasarının Başlığı	Afet Sigortaları Kanunu Tasarısı
Tasarının Özeti	Tasan ile binalarda deprem sonucu meydana gelebilecek maddi zararların karşılanmasını teminen yapılacak zorunlu deprem sigortası ile sigorta şirketlerince teminat verilmeyen veya teminat verilmesinde güçlükler bulunan çeşitli afetler ve riskler sonucu meydana gelebilecek maddi ve bedeni zararların karşılanabilmesini teminen sunulacak sigorta ve reasürans teminatlarına ilişkin usul ve esasların belirlenmesi öngörülmektedir.
Tasarının Son Durumu	KOMİSYONDA

Duyurular

- İhale Duyuruları
- İnsan Kaynakları-Stej
- Etkinlikler
- Sağlık Duyuruları
- Yeni TBMM İçtüzük Taslağı ve İlgili Metinler

TBMM Tanıtım Kitabı

TBMM Sanal Tur (360°)

Milletvekilleri Albümü

MECLİS BÜLTENİ
ANAYASA
İÇTÜZÜK
TARİHTEN GÜNÜMÜZE
KÜTÜPHANE
BİLGİ EDİNME
ARŞİV

KENTGES KAPSAMINDA GERÇEKLEŞEN EYLEMLER

Eylem 8.1.1, Eylem 8.1.2, Eylem 2.1.1 ve Eylem 14.1.4

KENTGES Eylem 8.1.1 ve Eylem 8.1.2 kapsamında Enerji etkin ve iklim duyarlı yerleşme stratejilerinin hazırlanması projesi IPA'ya sunuldu.



KENTGES KAPSAMINDA BAYINDIRLIK VE İSKAN BAKANLIĞI SORUMLULUĞUNA VERİLEN EYLEMLERİN ANA HİZMET BİRİMLERİNE GÖRE DAĞILIMI (37 EYLEM)



Bakanlığımız bünyesinde 2010–2014 yılları arasındaki dönemde proje halinde hayata geçirilerek olan KENTGES Eylemleri belirlenmiş; bu eylemlere ilişkin her daireden **Proje takımları ve Proje sorumluları** belirlenmiştir.

Eylem
1.1.1

Şehircilik ve Mekânsal
Planlama Çerçeve Yasası
hazırlanacaktır.

2010-2014

- Hazırlanacak taslak yasa metni görüşlere ve diğer birimlerin değerlendirmelerine sunulurak makama iletilecektir.

2012

Eylem
1.2.1

Bayındırlık ve İskân Bakanlığı
yeniden yapılandırılacaktır.

2010-2014

- Hazırlanacak taslak yasa metni görüşlere ve diğer birimlerin değerlendirmelerine sunulurak makama iletilecektir.

2011

Eylem
1.3.1

Etkin bir izleme ve
denetleme mekanizması
kurulacaktır.

2010-2014

- Hazırlanacak taslak yasa metni görüşlere ve diğer birimlerin değerlendirmelerine sunulurak makama iletilecektir.

2012

KENTGES KAPSAMINDA BAYINDIRLIK VE İSKAN BAKANLIĞI SORUMLULUĞUNA VERİLEN EYLEMLERİN ANA HİZMET BİRİMLERİNE GÖRE DAĞILIMI (37 EYLEM)

Eylem 1.4.4

Belediyeler ve il özel idarelerindeki teknik elemanlara yönelik mesleki ve teknik eğitim programları düzenlenecektir.

2010-2014 | TAUGM |

- Bayındırlık ve İskan Bakanlığı ve Yerel Yönetimler, Mevzuat, Eğitim ve Uygulama Portalı'nın CBS tabanlı olarak kurulmasına yönelik yöntem ve model araştırması, ağ kuralları ve standartların belirlenmesi, AB'deki kentsel ağlarla portalın bütünleştirilmesi ve portalın kurularak işler hale getirilmesi



Eylem 1.4.4

Belediyeler ve il özel idarelerindeki teknik elemanlara yönelik mesleki ve teknik eğitim programları düzenlenecektir.

2010-2014 | TAUGM |

- Bayındırlık ve İskan Bakanlığı Mekansal Veri Alt Yapısının Oluşturulması ve Uygulama Yazılımlarının Geliştirilmesi Projesi



Eylem 1.5.1

Ulusal Coğrafi Bilgi Sistemi ve Mekânsal Planlama Portalının kurulmasına ve işletilmesine yönelik düzenlemeler yapılacaktır.

2010-2014 | TAUGM |

- Ulusal Coğrafi Bilgi Sistemi Alt Yapısı ve Portalının Kurulması Projesi



KENTGES KAPSAMINDA BAYINDIRLIK VE İSKAN BAKANLIĞI SORUMLULUĞUNA VERİLEN EYLEMLERİN ANA HİZMET BİRİMLERİNE GÖRE DAĞILIMI (37 EYLEM)

Eylem 1.5.2

Bayındırlık ve İskân Bakanlığınca, mekânsal planlamaya altlık oluşturacak nitelikte, sayısal veri tabanı ve izleme sistemi geliştirilecektir.

2010-2023 | TAUGM |

- Ulusal Coğrafi Bilgi Sistemi Alt Yapısı ve Portalının Kurulması Projesi



Eylem 1.5.3

Kent Bilgi sistemlerinin kurulmasında ve işletilmesinde ikincil mevzuat düzenlemeleri yapılacaktır.

2010-2014 | TAUGM |

- Kent Bilgi sistemlerinin kurulmasında ve işletilmesinde ikincil mevzuat düzenlemeleri yapılacaktır.



Eylem 1.7.1

Ar-Ge çalışmalarına dayalı olarak ekânsal planlama ve kentsel tasarım konularında el kitapları hazırlanacaktır.

2010-2014 | TAUGM |

- Kentsel tasarım el kitaplarının hazırlanması ve nitelikli kentsel tasarım plan ve projelerinin elde edilme yöntemlerinin geliştirilmesi projesi

2013

KENTGES KAPSAMINDA BAYINDIRLIK VE İSKAN BAKANLIĞI SORUMLULUĞUNA VERİLEN EYLEMLERİN ANA HİZMET BİRİMLERİNE GÖRE DAĞILIMI (37 EYLEM)

**Eylem
1.7.2**

Nitelikli kentsel tasarım plan ve projelerinin elde edilme yöntemleri geliştirilecektir.

2010-2023 | TAUGM |

- Kentsel tasarım el kitaplarının hazırlanması ve nitelikli kentsel tasarım plan ve projelerinin elde edilme yöntemlerinin geliştirilmesi projesi

2012

**Eylem
1.7.3**

Kentleşme, imar ve mekânsal planlama konularında Ar-Ge faaliyetlerinde bulunacak ulusal düzeyde bir araştırma birimi oluşturulacaktır.

2010-2014 | TAUGM |

- Kentleşme, imar ve mekânsal planlama konularında Ar-Ge faaliyetlerinde bulunacak ulusal düzeyde bir araştırma biriminin nitelik ve organizasyon yapısının belirlenmesi Projesi

2012

**Eylem
1.8.1**

Mekânsal planlama alanındaki yönetici ve meslek insanların uymaları gereken etik kural ve değerler belirlenecektir.

2010-2014 | TAUGM |

- Mimar, mühendis ve şehir plancıları ile tüm yönetici ve meslek insanların uymaları gereken etik kural ve değerler belirlenecektir.

2013

KENTGES KAPSAMINDA BAYINDIRLIK VE İSKAN BAKANLIĞI SORUMLULUĞUNA VERİLEN EYLEMLERİN ANA HİZMET BİRİMLERİNE GÖRE DAĞILIMI (37 EYLEM)

Eylem 2.1.1

Yerleşmelerde dengeli gelişen ve kontrollü büyüyen kent makroformunun desteklenmesine yönelik hukuki düzenlemeler yapılacaktır.

2010-2014 | TAUGM |

- Enerji etkin ve iklim duyarlı yerleşme stratejilerinin hazırlanması projesi



Eylem 2.1.4

Arsa ve arazi spekülasyonunun önlenmesi ve denetimi için yasal düzenleme yapılacaktır.

2010-2014 | TAUGM & TAPU K.Gn

- Her iki birimce ortak çalışma yapılacaktır.

2012

Eylem 3.1.2

Konut kooperatiflerinin arsa ve finansman temin biçimlerinin araştırılması, konut sunumunun çeşitlendirilmesi ve etkinleştirilmesi için düzenleme yapılacaktır.

2010-2017 | TAUGM |

- Konut İhtiyaç Tahmini ve Konut Sunum Biçimleri Araştırma (KİTSBAP) Projesi

2012

KENTGES KAPSAMINDA BAYINDIRLIK VE İSKAN BAKANLIĞI SORUMLULUĞUNA VERİLEN EYLEMLERİN ANA HİZMET BİRİMLERİNE GÖRE DAĞILIMI (37 EYLEM)

Eylem 3.1.3

Konut kooperatiflerine alt yapısı hazır arsa sağlanması için düzenleme yapılacaktır.

2010-2023 | TAUGM |

- Konut kooperatiflerine alt yapısı hazır arsa sağlanmasına yönelik model araştırılması projesi.

2012

Eylem 3.1.4

İnşaat maliyetlerini ve sürelerini düşürecek yeni süreç ve yapım teknolojilerinin özendirilmesi için düzenlemeler yapılacaktır.

2010-2023 | YİGM |

- Yapı işleri Genel Müdürlüğü gerekli çalışmaları yapacaktır

2012

Eylem 3.1.5

Konut alanlarında yönetim modelleri geliştirilecektir.

2010-2014 | TAUGM |

- Tüm yerleşmelere yönelik çalışma ve konut alanlarında yönetim modelleri geliştirilmesi projesi



KENTGES KAPSAMINDA BAYINDIRLIK VE İSKAN BAKANLIĞI SORUMLULUĞUNA VERİLEN EYLEMLERİN ANA HİZMET BİRİMLERİNE GÖRE DAĞILIMI (37 EYLEM)

Eylem 3.2.1

Arsa ve arazi düzenlemelerine ilişkin mevzuat; değer esaslı düzenleme yönteminin geliştirilmesini, Emsal, Düzenleme Ortaklık Payı ve Kamu Ortaklık Payı ilişkisinin kurulmasını ve kamu arazilerinin değerlendirilmesini sağlayacak biçimde yeniden düzenlenecektir

2010-2014 | TAUGM ve TAPU |

- Her iki birimce ortak çalışma yapılacaktır.

2011

Eylem 3.2.2

İnşaat maliyetlerini ve sürelerini düşürecek yeni süreç ve yapım teknolojilerinin özendirilmesi için düzenlemeler yapılacaktır.

2010-2014 | TAU

- Dönüşüm uygulamalarında arsa ve arazi düzenleme yöntemlerinin çeşitlendirilmesi ve değer esaslı düzenlemelerin yurt çapında yaygınlaştırılmasına ilişkin mevzuat hazırlanması projesi

Eylem 3.3.1

Yapı Denetim Kanunu'nun uygulama alanı genişletilecek ve İmar Kanunu'nun kamu yapıları ile ilgili maddeleri yeniden düzenlenecektir.

2010-2014 | YİGM |

- “Yapı Denetim Kanunu’nun uygulama alanının 81 ile genişletilmesi” hususu gerçekleştirilmiş, kamu yapıları ile maddelerin düzenlenmesi işi devam etmektedir.



KENTGES KAPSAMINDA BAYINDIRLIK VE İSKAN BAKANLIĞI SORUMLULUĞUNA VERİLEN EYLEMLERİN ANA HİZMET BİRİMLERİNE GÖRE DAĞILIMI (37 EYLEM)

Eylem 3.3.2

Çevre dostu inşaat süreçlerinin ve yöntemlerinin geliştirilmesi için çalışmalar yapılacaktır.

2010-2017 | YİGM

- Yapı işleri Genel Müdürlüğü gerekli çalışmaları yapılacaktır.

2012

Eylem 4.1.1

Kent merkezleri, alt merkezler ve mahalle merkezleri için yerel sahiplenmeye dayalı yaklaşımlar geliştirilecek, merkezleri canlandırmaya yönelik kılavuzlar hazırlanacak ve hizmet standartları belirlenecektir.

2010-2014 | TAU

- Kent merkezleri, alt merkezler ve mahalle merkezleri için yerel sahiplenmeye dayalı yaklaşımların geliştirilmesi, fonksiyonel dönüşüm ve uygulama araçlarının araştırılması merkezlerin canlandırılmasına yönelik kılavuzlar hazırlanması projesi.

2012

Eylem 4.1.2

Kentlerin planlı ve sağlıklı gelişimi için, yeni açılacak alışveriş merkezlerinin plan kararları ile uyumlu olacak şekilde nitelik, yer seçimi ve yapılaşma ölçütlerini içeren düzenlemeler yapılacaktır.

2010-2014 | TAU |

- Kentlerin planlı ve sağlıklı gelişimi ve MİA'nın canlandırılması amacıyla mevcut ve yeni açılacak alışveriş merkezleri de dahil olmak üzere plan kararları ile uyumlu olacak şekilde nitelik, yer seçimi ve yapılaşma ölçütlerini içeren düzenlemelerin yapılmasına ilişkin proje

2012

KENTGES KAPSAMINDA BAYINDIRLIK VE İSKAN BAKANLIĞI SORUMLULUĞUNA VERİLEN EYLEMLERİN ANA HİZMET BİRİMLERİNE GÖRE DAĞILIMI (37 EYLEM)

Eylem 5.1.1

Kentsel ulaşım planlarının kent planları ile uyum ve bütünlüğünün sağlanmasına yönelik mevzuat düzenlemesi yapılacaktır.

2010-2014 | TAU

- Hazırlanacak taslak şehircilik ve mekansal planlama yasa metni kapsamında değerlendirilecektir.

2012

Eylem 5.2.1

Yaya ve bisiklet yollarının yaygınlaşması için rehberler ve tasarım kriterleri ile ilgili yasal düzenleme yapılacaktır.

2010-2014 | TAU

- Güvenli yerleşmeler, yaya ve bisiklet yollarının yaygınlaşması ve benzeri kentsel tasarım konularında farklı tasarım rehberlerinin hazırlanması ve tasarım kriterlerinin geliştirilmesi projesi



Eylem 5.5.1

Ulaştırma hizmetlerinin hareket kısıtlılığı bulunanlar tarafından da kullanılabilmesine yönelik standartlar geliştirilecektir.

2010-2014 | TAU |

- Herkes İçin Erişilebilir Kent Projesi (Ulaştırma Bakanlığı ile beraber)

2013

KENTGES KAPSAMINDA BAYINDIRLIK VE İSKAN BAKANLIĞI SORUMLULUĞUNA VERİLEN EYLEMLERİN ANA HİZMET BİRİMLERİNE GÖRE DAĞILIMI (37 EYLEM)

Eylem 6.1.2

Plan tadilatlarında “kentsel teknik altyapı etki değerlendirmesi raporu” hazırlanacaktır.

2010-2014 | TAU

- Sürdürülebilirlik Etki Değerlendirmesi kavramının incelenmesi, Türkiye için uygun model araştırılması, stratejik çevresel değerlendirme ve sürdürülebilirlik etki analizinin Plan tadilatlarında “kentsel teknik altyapı etki değerlendirmesi raporu” hazırlanması konusunu da içerecek şekilde planlama süreçlerine entegrasyonu projesi



Eylem 6.2.2

Farklı bölgelerde ve yapı türlerinde gri su sisteminin kullanımının faydalanabilirliklerinin tespit edilmesine yönelik araştırma yapılacaktır.

2010-2014 | İLLER BANKASI

- İller Bankası ve Yapı İşleri Genel Müdürlüğü gerekli çalışmaları yapacaktır

2012

Eylem 7.1.1

Sosyal donatı standartlarının ve tasarım ölçütlerinin geliştirilmesine yönelik imar mevzuatı da dahil düzenlemeler yapılacaktır.

2010-2014 | TAU |

- Sosyal donatı standartlarının ve tasarım ölçütlerinin geliştirilmesine yönelik imar mevzuatı da dahil düzenlemeler yapılması Projesi

2013

KENTGES KAPSAMINDA BAYINDIRLIK VE İSKAN BAKANLIĞI SORUMLULUĞUNA VERİLEN EYLEMLERİN ANA HİZMET BİRİMLERİNE GÖRE DAĞILIMI (37 EYLEM)

Eylem 8.1.1

Açık ve yeşil alan standartları ve türleri geliştirilecektir.

2010-2014 | TAU

- Enerji etkin ve iklim duyarlı yerleşme stratejilerinin hazırlanması projesi



Eylem 8.1.2

Yerleşmelerdeki mevcut yeşil alanları koruyan ve mekânsal planlarda açık ve yeşil alanlar sistemini öneren düzenlemeler yapılacaktır.

2010-2014 | TAU

- Enerji etkin ve iklim duyarlı yerleşme stratejilerinin hazırlanması projesi



Eylem 10.1.1

Sürdürülebilir mekân kalitesi için göstergeler hazırlanacaktır.

2010-2014 | TAU |

- Sürdürülebilir Mekân ve Kentsel Yaşam Kalitesi Göstergeler sistemi ve Mekansal Veri Tabanı Hazırlanması (Yerleşme Tiplerine göre Turizm,Sanayi, vb.) kapsamında Kentsel Göstergelere İlişkin Örnek Uygulama Yapılacak Belediyelerin Seçilmesinde Dikkate Alınacak Göstergelerin Sınıflandırılması ve Pilot Uygulama Yapılması Projesi (2010) ve Kentsel Göstergeler Çalışması Pilot Uygulama Projesi 2011



KENTGES KAPSAMINDA BAYINDIRLIK VE İSKAN BAKANLIĞI SORUMLULUĞUNA VERİLEN EYLEMLERİN ANA HİZMET BİRİMLERİNE GÖRE DAĞILIMI (37 EYLEM)

**Eylem
11.3.3**

Risk türlerinin belirlenmesi amacıyla bilgi paylaşımında standart oluşturulacak ve başta kamu binaları olmak üzere mevcut yapı stokuna ilişkin envanter çalışması yapılacaktır.

2010-2014 | YİGM

- Yapı işleri Genel Müdürlüğü gerekli çalışmaları yapacaktır

2012

**Eylem
12.1.2**

"Güvenli yerleşme tasarım rehberi" hazırlanacaktır.

2010-2014 | TAU

- Güvenli yerleşmeler, yaya ve bisiklet yollarının yaygınlaşması ve benzeri kentsel tasarım konularında farklı tasarım rehberlerinin hazırlanması ve tasarım kriterlerinin geliştirilmesi projesi

2013

**Eylem
13.1.2**

Ulusal düzeyde Şehircilik ve Planlama Müzesi oluşturulacaktır.

2010-2014 | TAU |

- Ulusal düzeyde Şehircilik ve Planlama Müzesi oluşturulması Projesi

2014

KENTGES KAPSAMINDA BAYINDIRLIK VE İSKAN BAKANLIĞI SORUMLULUĞUNA VERİLEN EYLEMLERİN ANA HİZMET BİRİMLERİNE GÖRE DAĞILIMI (37 EYLEM)

**Eylem
14.1.4**

Enerji etkin ve iklim duyarlı yerleşme stratejileri hazırlanacaktır.

2010-2023 | TAU

- Enerji etkin ve iklim duyarlı yerleşme stratejilerinin hazırlanması projesi (2012 IPA Programına önerildi)



**Eylem
17.1.1**

Kentsel hizmet alanlarının dezavantajlı grupların ihtiyaçlarına göre düzenlenmesi için standart geliştirilecektir.

2010-2014 | TAU

- Herkes İçin Erişilebilir Kent Projesi (Ulaştırma Bakanlığı ile beraber 2012 IPA Programına önerildi.)

