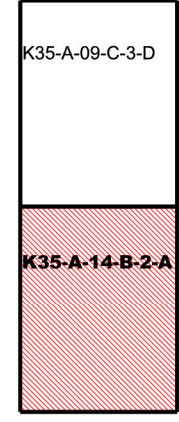


KAYSERİ İLİ, KOCASINAN İLÇESİ, BARSAMA MH. 8116 ADA 130, 141 PARSELLERE  
İLİŞKİN 2009m<sup>2</sup> 7103.8m<sup>2</sup> KURULU GÜNEŞ YENİLENEBİLİR ENERJİ KAYNAKLARINA  
DAYALI ÜRETİM TESİS ALANI (GÜNEŞ ENERJİ SANTRALİ) AMAÇLI  
1/1000 ÖLÇEKLİ UYGULAMA İMAR PLANI



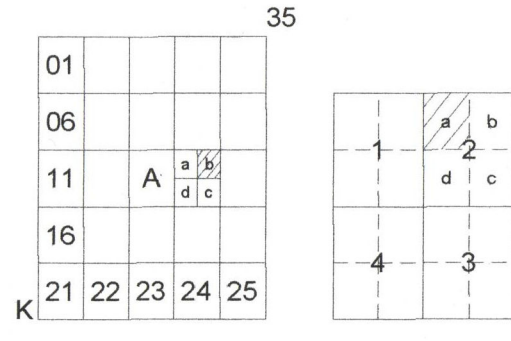
ÖLÇEK : 1/1000

KAYSERİ İLİ, KOCASINAN İLÇESİ, BARSAMA MH. 8116 ADA 130, 141 PARSELLERE  
İLİŞKİN 2009m<sup>2</sup> 7103.8m<sup>2</sup> KURULU GÜNEŞ YENİLENEBİLİR ENERJİ KAYNAKLARINA  
DAYALI ÜRETİM TESİS ALANI (GÜNEŞ ENERJİ SANTRALİ) AMAÇLI  
1/1000 ÖLÇEKLİ UYGULAMA İMAR PLANI

Dosya No : 385132020  
Plan No : ÜRP-201602923  
Ölçek : 1/1000

Müellifi tarafından hazırlanan, Kayseri İli, Kocasinan İlçesi, Barsama Mahallesi, 8116 Ada 130 ve 141 Parsel numaralı taşınmazda planlanan Güneş Enerji Santrali (GES) ile ilgili 2. paragrafa 1/1000 ölçekli Uygulama İmar Planı, 1 Numaralı Cumhurbaşkanlığı Kararnamesi'nin 102(İ) maddesi ve 3194 sayılı İmar Kanunu'nun 9. maddesi uyarınca ne'ken onaylanmıştır.

T.C.  
ÇEVRE, ŞEHİRCİLİK VE  
İKLİM BÜYÜKLÜĞÜ BAKANLIĞI  
Mekânsal Planlama Genel Müdürlüğü



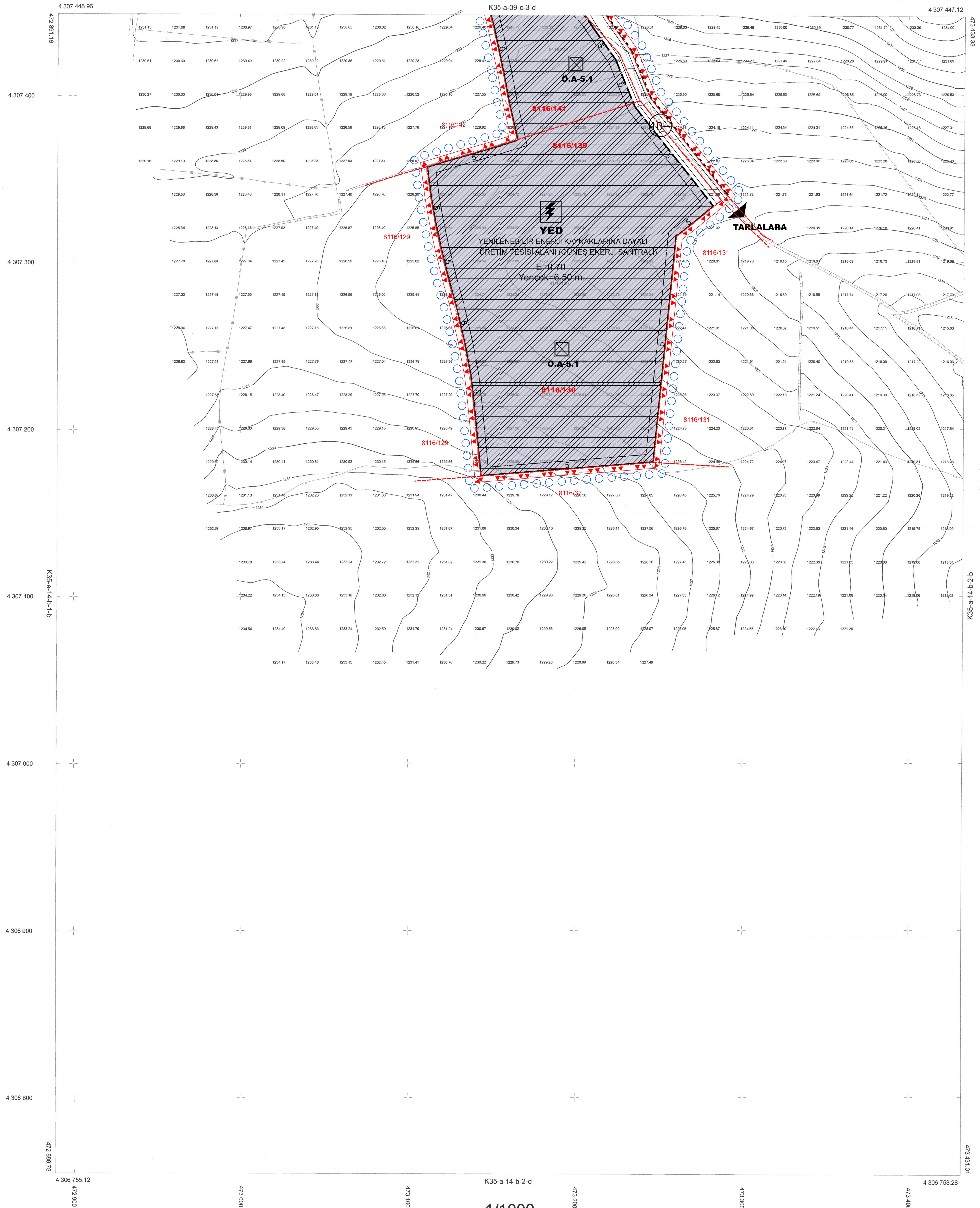
## KAYSERİ-KOCASINAN(BARSAMA)

4 307 448.96

K35-a-09-c-3-d

## K35-a-14-b-2-a

4 307 447.12



TAREM MÜHENDİSLİK İNŞ. TAAH. LTD. ŞTİ. TARAFINDAN  
KAYSERİ İLİ KOCASINAN İLÇESİ YUVALI MAHALLESİNDE  
2. PAFTADAN İBARET 1/1000 ÖLÇEKLİ HALİHAZIR HARİTA  
3194 SAYILI İMAR KANUNU'NUN 7/A MADDESİNE  
İSTİNADEN İNCELENDİ VE ONANDI.

22.10.2023  
ONAY  
Cengiz EKİCİ  
BAŞKAN YARDIMCISI

KONTROL EDEN  
Nuh Mehmet ALPARSLAN  
Harita Mühendisi  
Plan No: 385132020

Ayhan ERDEM  
Kocasinan Belediyesi  
Harita Mühendisi

Yapım Yılı : 2023  
Miktarları 1 m. analarla çizmiştir.  
Not: Duvallasyon değeri 34.00 metredir.

HARİTA PROJESİYON BİLGİLERİ  
PROJEKSİYON : UTM  
DATUM : ITRF96  
ELİPSOİD : GRS80  
EPOK : 2005.00  
DOM : 36  
DO : 3

YÜKLENCİ  
TAREM MÜHENDİSLİK İNŞ. TAAH. LTD. ŞTİ.  
ALİ ÖZ  
Harita Mühendisi  
Yakut Mahallesi 3853. Sk. No:5/B  
Kocasinan / KAYSERİ  
Tel: 0530 315 23 90

1/1000