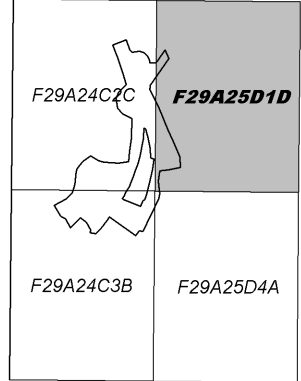
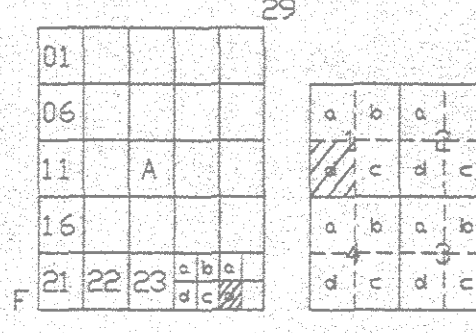


**KARABÜK İLİ SAFRANBOLU İLÇESİ
KIRKILLA KAVŞAĞI KORUMA AMAÇLI
UYGULAMA İMAR PLANI DEĞİŞİKLİĞİ**

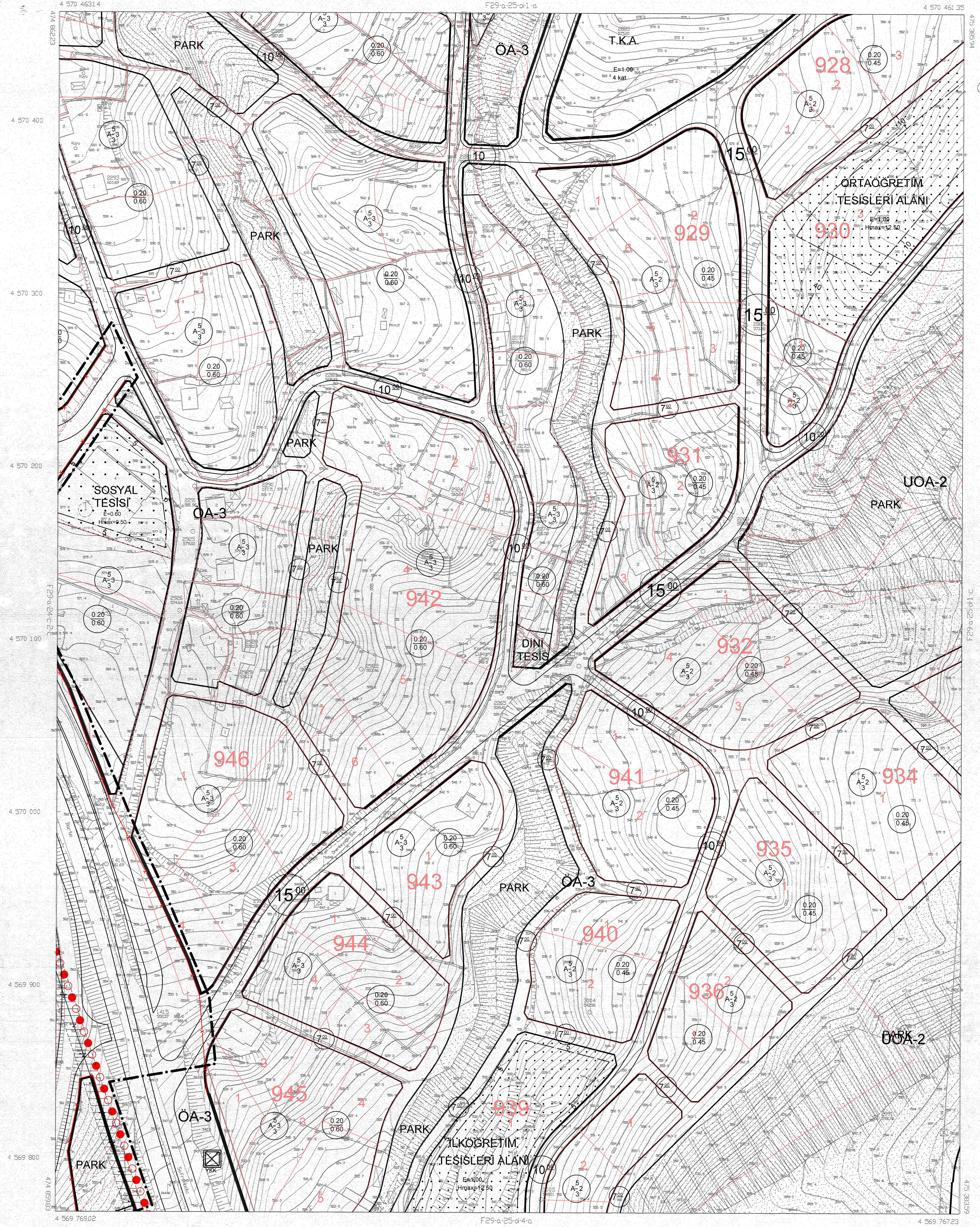
ÖLÇEK: 1/1000 PAFTA NO: F29-A-25-D-1-D




Dosya Adı: 780232047
Plan No: UİP-41030
Ölçek: 1/1000
Müellifince hazırlanan Karabük İl, Safranbolu İlçesi, Kirkille Kavşağı Karayolları Projesine İlişkin 4- paftalık 1/1.000 ölçekli Koruma Amaçlı Uygulama İmar Planı Değişikliği 3194 sayılı İmar Kanununun 9. Maddesi, 1 No.lu Cumhurbaşkanlığı Kararnamesinin 97. Maddesi ve 2863 sayılı Kültür ve Tabiat Varlıklarını Koruma Kanununun 17. Maddesi ilgili hükümleri uyarınca re'sen onaylandı. /./2020
T.C.
ÇEVRE VE SEHİRCİLİK BAKANLIĞI
Mekansal Planlama Genel Müdürü a.



**SAFRANBOLU
KARABÜK
F29-a-25-d-1-d**



İP/1000 KORDİNAT SİSTEMİNDE 8500/45
EĞRİLİK M.H. ZEMİN M.H. VE T.C. L.T.D. SİT.
S.T. VE ÇZAK HRT. M.H. T.C. L.T.D. SİT. ÖRTAK
GİRDİM TAYYİNİNİN İP/1000/1/1000
HALINIZDA HARİTA ÇİZİLMİŞTİR.
11 / 10 / 2020



İLLEP BAKANLIĞI
A. SERDAR TAYYİN
HARİTA DARESİ BAŞKAN V.

1:1000

MÜHÜRLEME - ZEMİN M.H. VE T.C. L.T.D. SİT.

ÇZAK M.H. T.C. L.T.D. SİT. ÖRTAK GİRDİM

TAYYİNİNİN - RASİT FİDAN