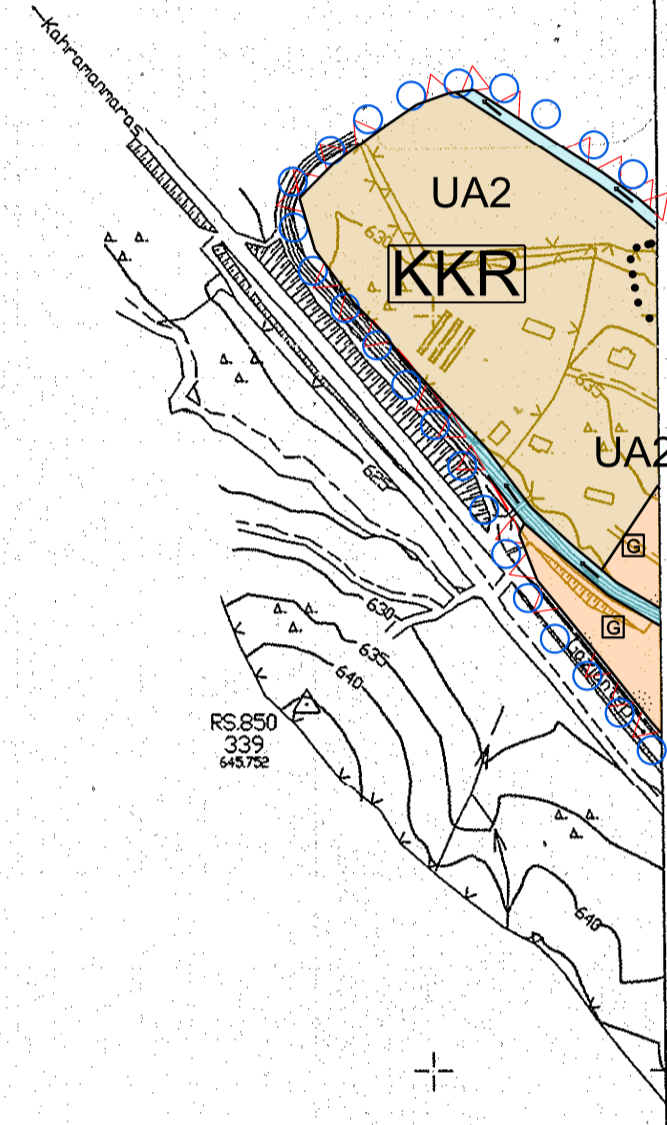


KAPUÇAM
(KAHRAMANMARAŞ)
N38-a-01-a

M38-d-21-d

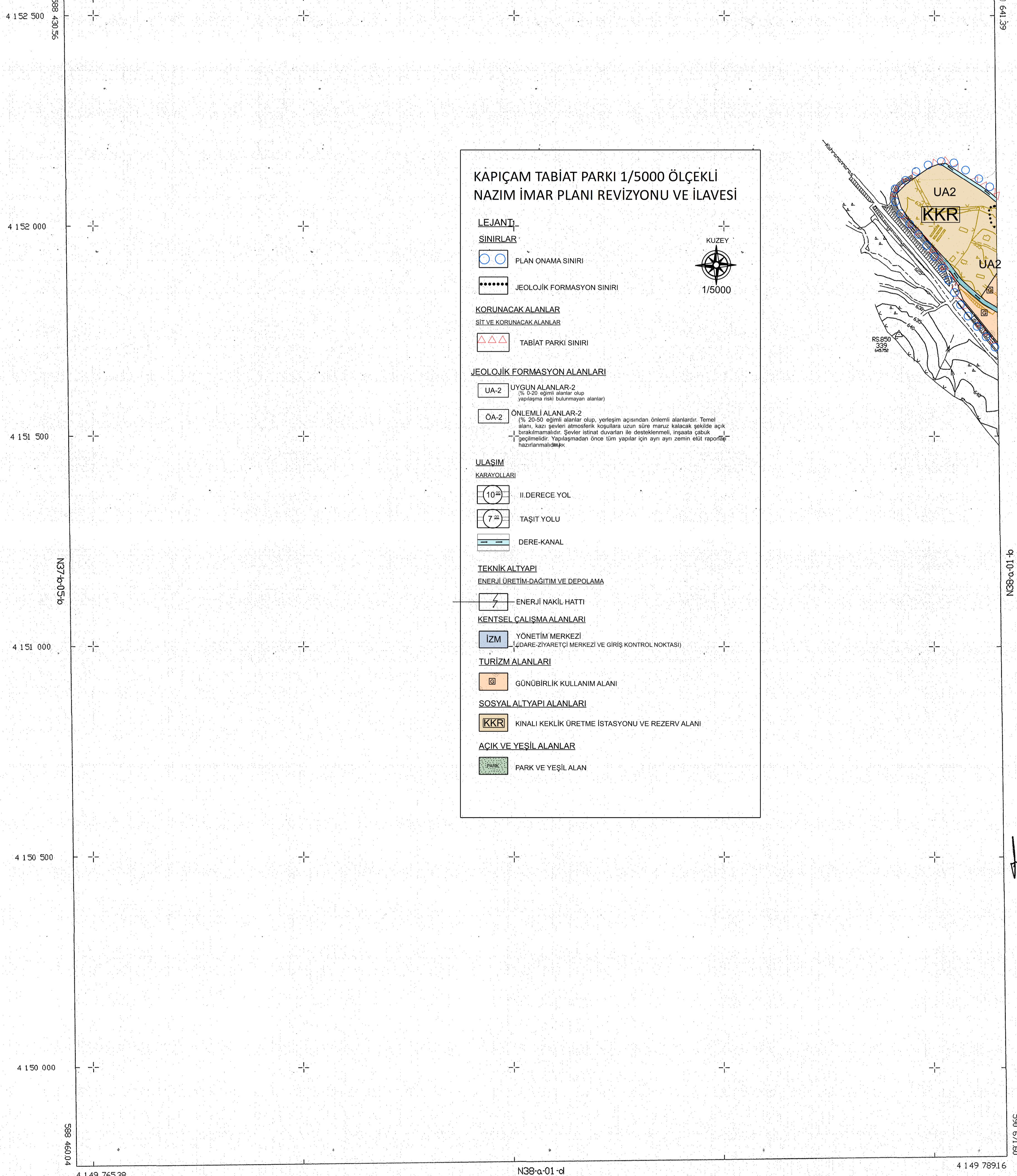
KAPUÇAM TABİAT PARKI 1/5000 ÖLÇEKLİ
NAZIM İMAR PLANI REVİZYONU VE İLAVESİ

LEJANT	
SINIRLAR	
○	PLAN ONAMA SINIRI
●	JEOLOJİK FORMASYON SINIRI
KORUNACAK ALANLAR	
SIT VE KORUNACAK ALANLAR	
△	TABİAT PARKI SINIRI
JEOLOJİK FORMASYON ALANLARI	
UA-2	UYGUN ALANLAR-2 (% 20-50 eğimli alanlar dışı, yeryüzü akıntısından önemli ölçüde etkilenmemiş alanlar)
OA-2	ÖNEMLİ ALANLAR-2 (% 20-50 eğimli alanlar dışı, yeryüzü akıntısından önemli ölçüde etkilenmemiş alanlar, doğal yapıları, bitki örtüsü, görsel değeri yüksek alanlar, yerleşim alanları ile sınırlı alanlar, yerleşim alanları ile sınırlı alanlar, yerleşim alanları ile sınırlı alanlar, yerleşim alanları ile sınırlı alanlar)
ULASIM	
10m	İLDERECE YOL
7m	TAŞIT YOLU
—	DERE-KANAL
TEKNİK ALTYAPI	
ENERJİ ÜRETİMİ, DAĞITIMI VE DEPOLAMA	
—	ENERJİ NAKİL HATTI
KENTSEL ÇALIŞMA ALANLARI	
IZM	YÖNETİM MERKEZİ (YEREL YATIRIMCI MERKEZİ VE GİRİŞ KONTROL NOKTASI)
TURİZM ALANLARI	
□	GÖNDBİRLİK KULLANIM ALANI
SOSYAL ALTYAPI ALANLARI	
KKR	KİNALI KEKLİK ÜRETME İSTASYONU VE REZERV ALANI
AKIÇ VE YEŞİL ALANLAR	
■	PARK VE YEŞİL ALAN




KAPUÇAM
(KAHRAMANMARAŞ)
N38-a-01-a

21	22	23	24	25
06				
11	a			
16				
21				



ESER HİSAPLAMA VE İNŞAAT MÜHÜRÜ
11 / 12 / 2013



İLDER BAĞIŞ ANKARA EKİTTİ
DİNDAR MİRZELİ
MÜHÜRÜZ PLANLAMA BAĞIŞ ANKARA

1/5000