KAHRAMANMARAŞ İLİ, NURHAK İLÇESİ
6.892 MWm KURULU GÜCE SAHİP
BULGURDERE VE AYRANPINAR
HİDROELEKTRİK SANTRALİ
1/5000 ÖLÇEKLİ NAZIM İMAR PLANI

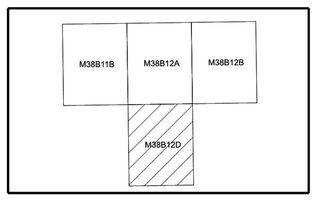

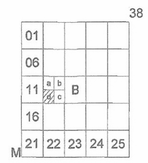

20.BÖLGE MÜDÜRLÜĞÜ

KAHRAMANMARAŞ-NURHAK

(BULGURDERE VE AYRANPINAR HES)

M38-b-12-d

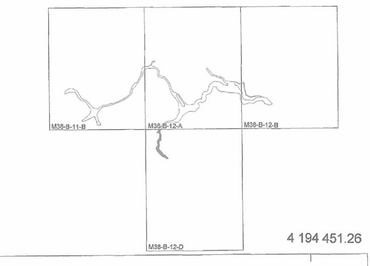

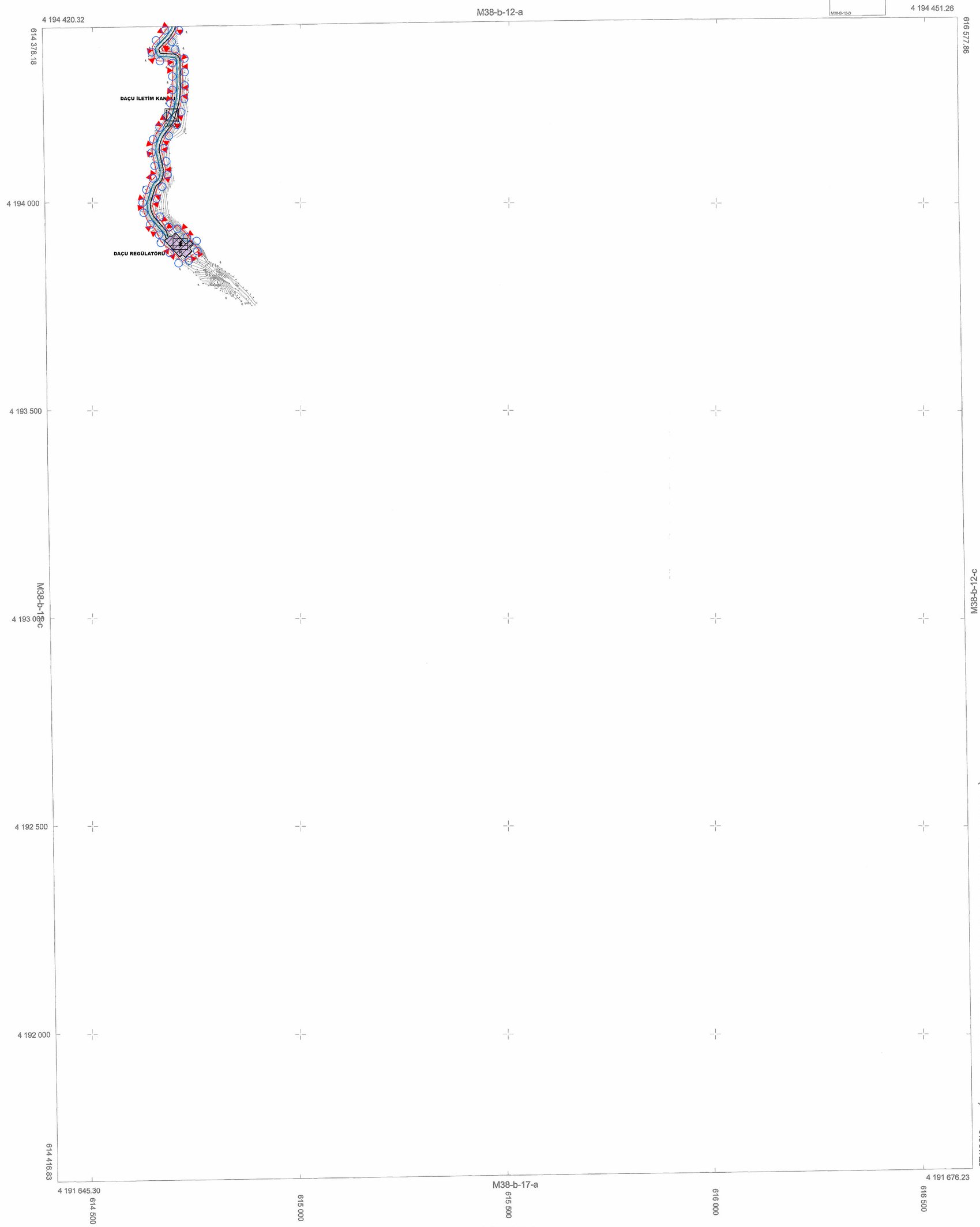

KAHRAMANMARAŞ-NURHAK-M38-b-12-d

(BULGURDERE VE AYRANPINAR HES HALİHAZIR HARİTA)

1/5000

(Yapım Yılı 2021)

(Revize Yılı 2023)

HARITA PROJEKSİYON BİLGİLERİ	YAPAN	
	YÜKLENİCİ FİRMA	ALT YÜKLENİCİ FİRMA
PROJEKSİYON : UTM DATUM : TUREF ELİPSOİT : GRS80 EPOK :2005.00 DOM : 36 DG : 3 ° Münhaniler 5 m. aralıklarla çizilmiştir. Yüksekllik Değerleri Helmert Ortometrikdir.	ZİFAN ENERJİ ÜRETİM A.Ş. Mutlukent Mah. 2002. Sk. No:10/5 Beysukent / Çankaya / ANKARA Doğanbey V.D. 998 145 1950 Tic. Sic. No: 290148	SARIKAYA HARITA MİMARLIK MÜH. İNŞ. SAN. ve TİC. LTD. ŞTİ. Yahya Kemal Mah. [illegible] K1 Doğu Kuvar Konutları [illegible] Çankaya/ Kahramanmaraş Mersis No: 0750086840000016 Tic. Sic.13668 Harita Müh. Odası No 1917 Tel 0344 232 60 08 Ahsap V.D.748 026 8640

DSİ 20. BÖLGE MÜDÜRLÜĞÜ ...../...../2023

KONTROL MÜHENDİSİ	ŞUBE MÜDÜRÜ	ONAY
Harita Müh. H. Ahmet ÇİÇEK Harita Mühendisi	Mehmet Durmuş KEÇİK Kaynak Yatırımı İzleme ve Takvimleri Şube Müdürü	

12.03.2021 Tarih 1055607 Sayı ile onaylanan halihazır haritalar ,proje ve planlama aşamasında duyulan ihtiyaçtan dolayı bazı bölgeler revize edilmiştir.
DSİ Genel Müdürlüğünün 2019 tarih ve 2011/4 sayılı yetki devri genelgesi gereğince Bölge Müdürlüğümüzce incelenmiş ve onaylanmıştır.