KAHRAMANMARAŞ İLİ, NURHAK İLÇESİ
6.892 MWm KURULU GÜCE SAHİP
BULGURDERE VE AYRANPINAR
HİDROELEKTRİK SANTRALİ
1/5000 ÖLÇEKLİ NAZIM İMAR PLANI

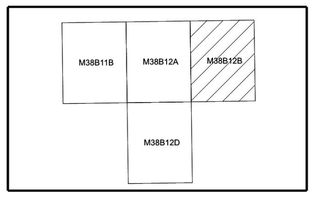

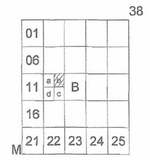

20.BÖLGE MÜDÜRLÜĞÜ

KAHRAMANMARAŞ-NURHAK

(BULGURDERE VE AYRANPINAR HES)

M38-b-12-b

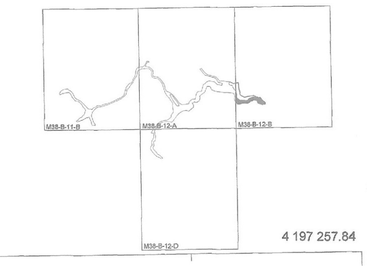

M38-b-07-c

4 197 226.31

4 197 257.84

616 538.44

618 737.38

4 197 000

4 196 500

4 196 000

4 195 500

4 195 000

4 194 500

616 777.88

618 777.54

M38-b-12-a

M38-b-13-a

4 194 451.26

4 194 482.79

617 000

617 500

618 000

618 500

M38-b-12-c

KAHRAMANMARAŞ İLİ, NURHAK İLÇESİ 6.892 MWm KURULU GÜCE SAHİP BULGURDERE VE AYRANPINAR HİDROELEKTRİK SANTRALİ 1/5000 ÖLÇEKLİ NAZIM İMAR PLANI

GÖSTERİM

- PLAN ONAMA SINIRI
- KAMULAŞTIRMA SINIRI
- ÖNLEMLİ ALAN 2.2 (ÖA-2.2): ÖNLEM ALINABİLECEK NİTELİKTE KAYA DÜŞMESİ SORUNLU ALANLAR
- ENERJİ DEPOLAMA ALANI
- REGÜLATÖR ALANI
- CEBRİ BORU HATTI
- İLETİM KANALI
- ULAŞIM YOLU

K

ÖLÇEK : 1/5000

PLAN NOTLARI

1. 1/1000 ÖLÇEKLİ UYGULAMA İMAR PLANI ONAYLANMADAN UYGULAMA YAPILAMAZ.

2. UYGULAMA AŞAMASINDA 1/1000 ÖLÇEKLİ UYGULAMA İMAR PLANINDA BELİRTİLEN HUSUSLARA GÖRE İŞLEM YAPILMASI GEREKMEKTEDİR.

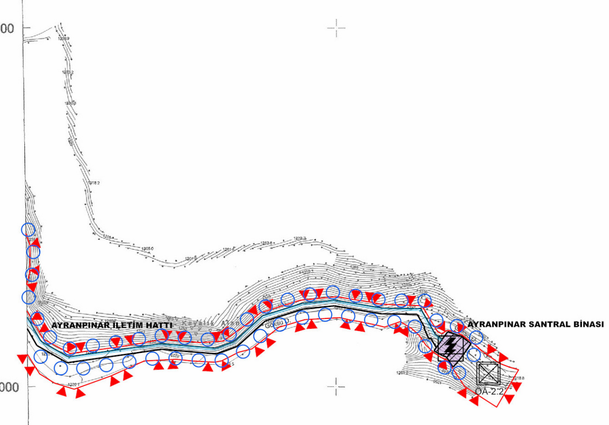

1/5000

(Yapım Yılı 2021)

(Revize Yılı 2023)

HARİTA PROJEKSİYON BİLGİLERİ	YAPAN	
	YÜKLENİCİ FİRMA	ALT YÜKLENİCİ FİRMA
PROJEKSİYON : UTM DATUM : TUREF ELİPSOİT : GRS80 EPOK :2005.00 DOM : 36 DG : 3 ° Münferiler 5 m. aralıklarla çizilmiştir. Yükseklik Değerleri Helmert Ortometrikdir.	ZİFANA ENERJİ ÜRETİM A.Ş. Mutlukent Mah. 2002. Sk. No: 10/5 Beysukent - Çankaya / ANKARA Doğanbey V.D. 998 145 1950 Tic. Sic. No: 290148	SARITAŞ HARİTA MİMARLIK MÜH. İN. İŞL. VE TİC. LTD. ŞTİ. Yahya Kemal Mah. 2007 Sok. No:6 Bloklı A Kl Doğu Kubar Konutları Daire: 1 Dulkadiroğlu - Kahramanmaraş Mersis No: 0320289400018 Tic. Sic. 15668 Harita Müh. Oda No 15917 Tel 0344 232 00 09 AKSU V.D.748 026 8640

DSİ 20. BÖLGE MÜDÜRLÜĞÜ

...../...../ 2023

KONTROL MÜHENDİSİ	ŞUBE MÜDÜRÜ	ONAY
Harita Müh. Ahmet ÇİÇEK Harita Mühendisi	Mehmet Durmuş KEÇİK Kadastral Ölçme ve Haritacılık Şube Müd. V.	Nihamet BÖKE Bölge Müdürü A. Bölge Müdür Yrd.

12.03.2021 Tarih 1055607 Sayı ile onaylanan halihazır haritalar ,proje ve planlama aşamasında duyulan ihtiyaçtan dolayı bazı bölgeler revize edilmiştir.
DSİ Genel Müdürlüğünün 2019 tarih ve 2011/4 sayılı yetki devri genelgesi gereğince Bölge Müdürlüğümüzce incelenmiş ve onaylanmıştır.