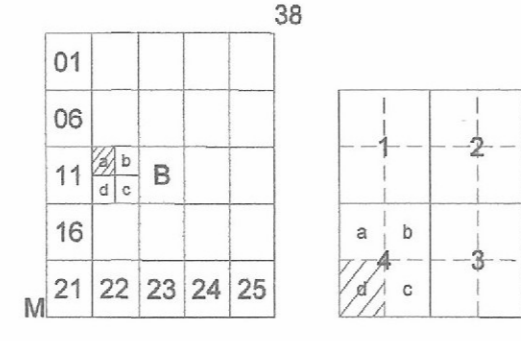
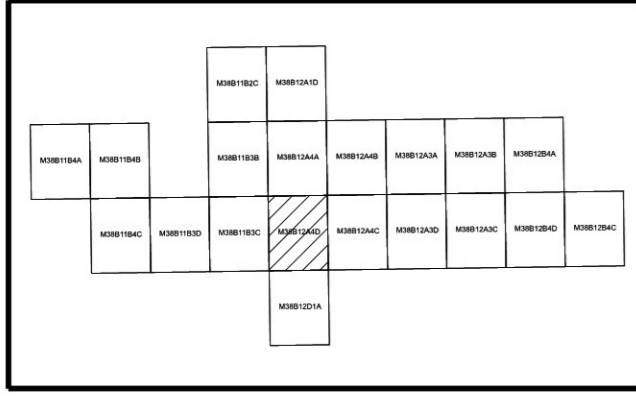
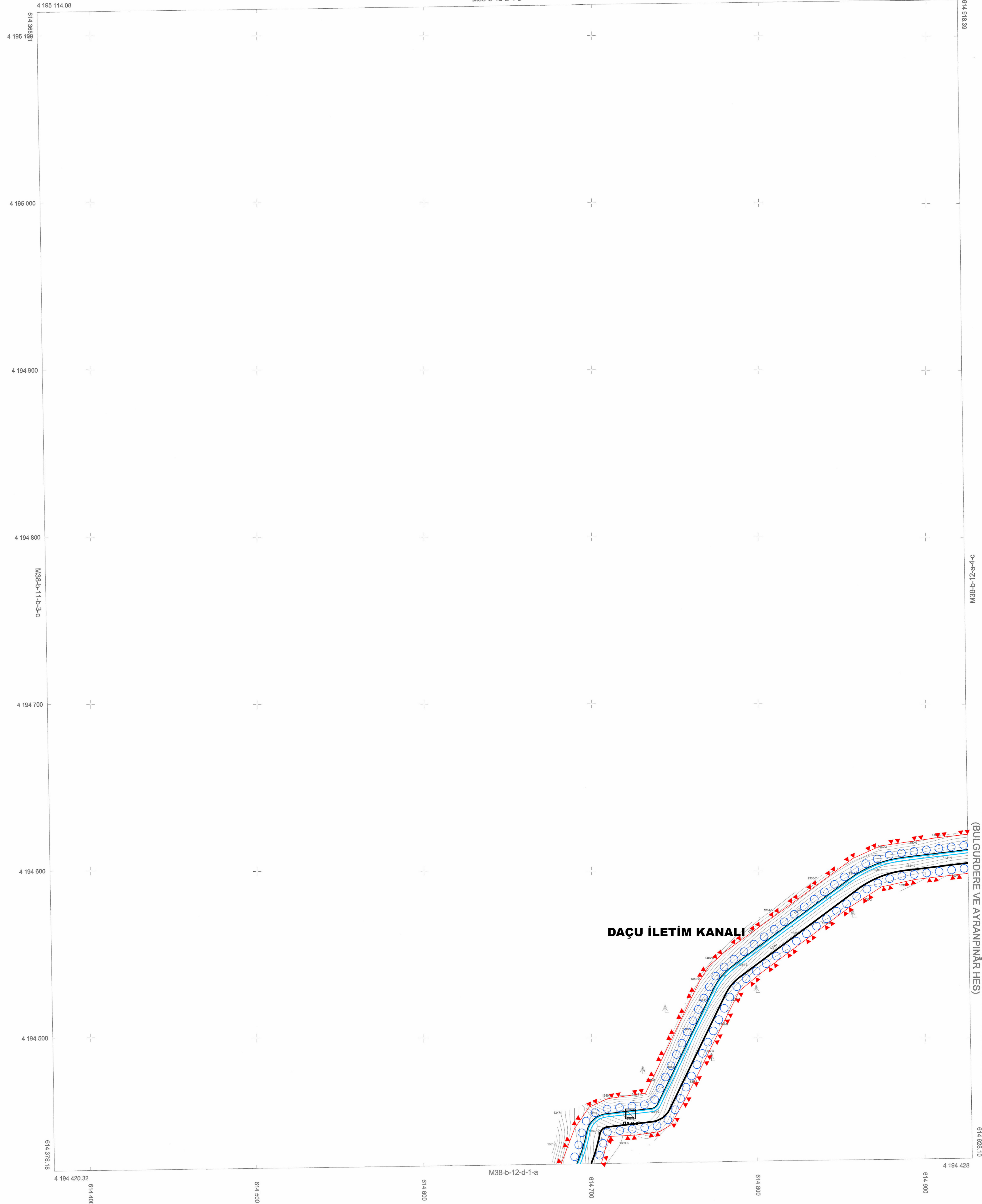
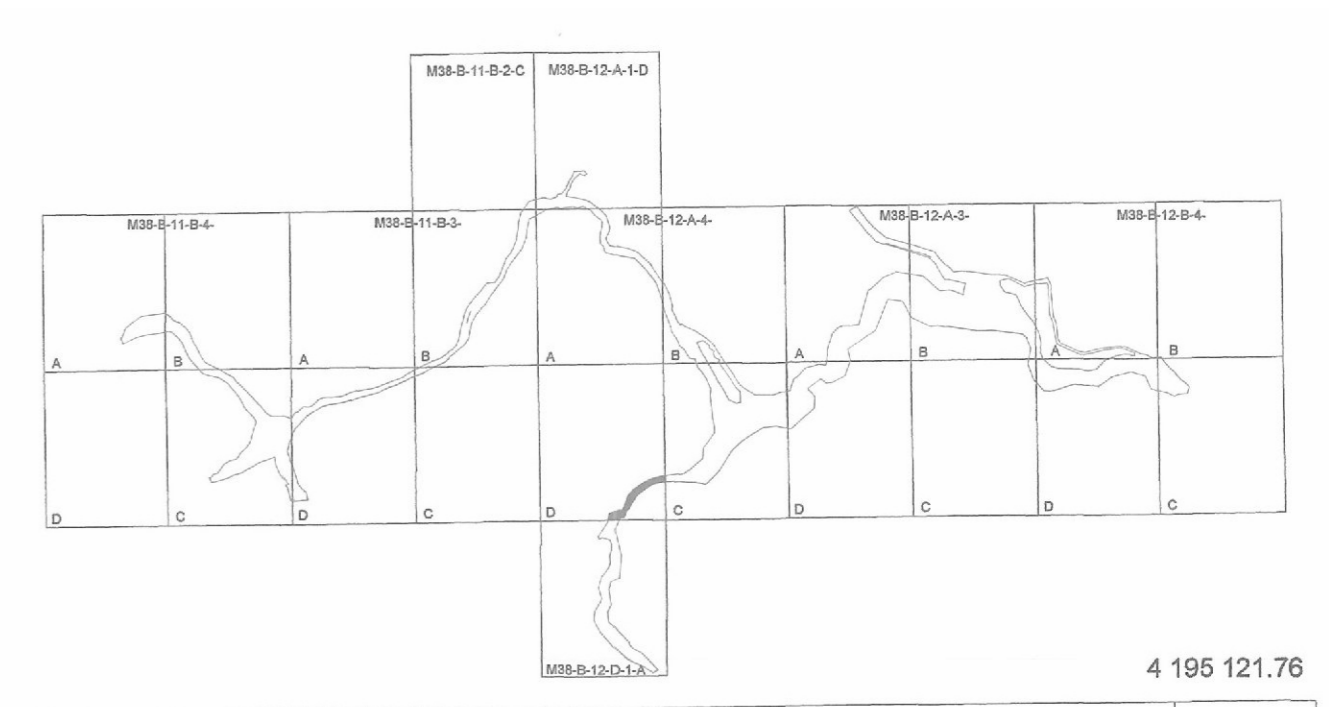


KAHRAMANMARAŞ İLİ, NURHAK İLÇESİ
6.892 MW'ın KURULU GÜÇÜ SAHİP
BULGURDERE VE AYRANPINAR
HİDROELEKTRİK SANTRALI
1/1000 ÖLÇEKLİ UYGULAMA İMAR PLANI



20.BÖLGE MÜDÜRLÜĞÜ
KAHRAMANMARAŞ-NURHAK
(BULGURDERE VE AYRANPINAR HES)
M38-B-12-A-4-D



1/1000

(Yapım Yılı 2021)

(Revize Yılı 2023)

HARITA PROJESİYON BİLGİLERİ	YAPAN	ALT YÖKLENCİ FIRMA
PROJEKSİYON : UTM DRTUM : TÜRKİYE ELİPSİD : GRS80 EPOK : 2008.02 DOM : 36 DG : 3" Mikrometler 1 m. aralıklarla ölçülmüştür. Yüksaklıklar Doğrudan Ölçümlerle.	YÖKLENCİ FIRMA ZİFANA ENERJİ Mühürsüz / Ç. No: 17/2019 Beysaklı / Ç. No: 17/2019 Doğuşbey V.D. No: 145 1050 Tic. Sic. No: 220148	ALT YÖKLENCİ FIRMA SARIKAYA MÜHÜR SÜZÜMLER Mühürsüz / Ç. No: 17/2019 Beysaklı / Ç. No: 17/2019 Doğuşbey V.D. No: 145 1050 Tic. Sic. No: 220148

KONTROL MÜHENDİSİ	SÜBİ MÜDÜRÜ	ÇEVRE

12.02.2023 Tarihli 105907 Sayılı ile onaylanan halihazır şartlar proje ve planlama aşamasında oluşan değişiklikler dikkate alınarak revize edilmiştir.
DSİ Genel Müdürlüğünün 2018 tarih ve 20114 sayılı yetki devri genelgesi çerçevesinde Bölge Müdürlüğümüzce incelenmiş ve onaylanmıştır.