KAHRAMANMARAŞ İLİ, NURHAK İLÇESİ
6.892 MWm KURULU GÜCE SAHİP
BULGURDERE VE AYRANPINAR
HİDROELEKTRİK SANTRALİ
1/1000 ÖLÇEKLİ UYGULAMA İMAR PLANI

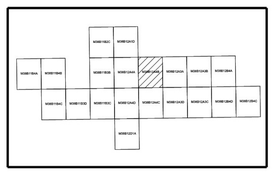

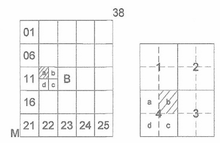

20.BÖLGE MÜDÜRLÜĞÜ

KAHRAMANMARAŞ-NURHAK

(BULGURDERE VE AYRANPINAR HES)

M38-B-12-A-4-B

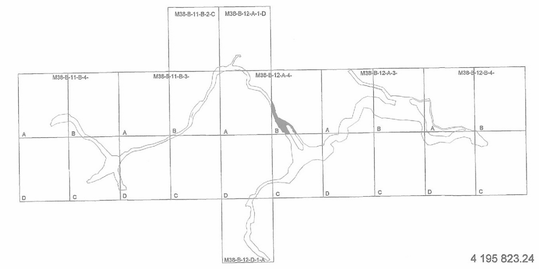

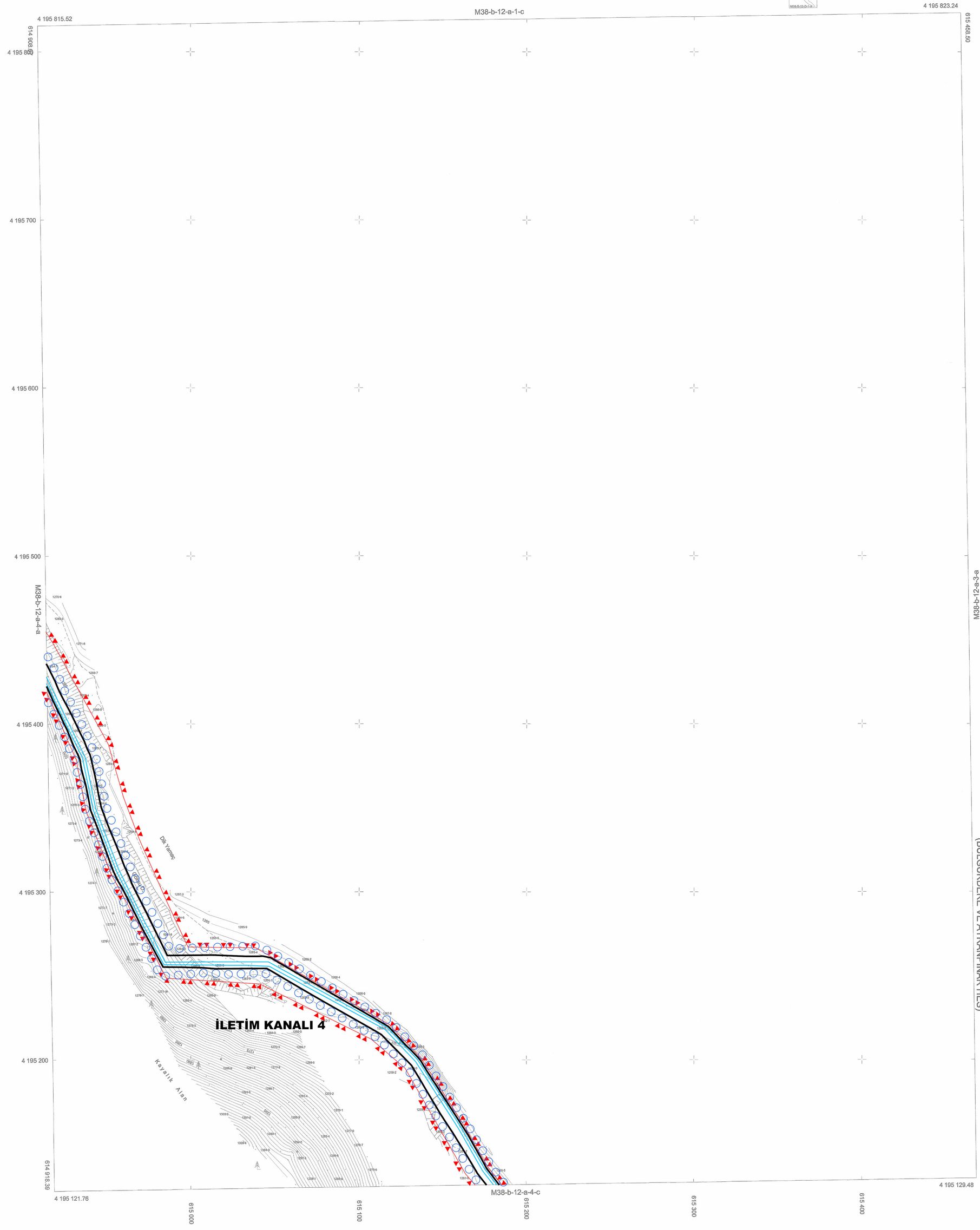

KAHRAMANMARAŞ-NURHAK-M38-b-12-a-4-b

(BULGURDERE VE AYRANPINAR HES)

1/1000

(Yapım Yılı 2021)

(Revize Yılı 2023)

HARİTA PROJEKSİYON BİLGİLERİ	YAPAN	
	YÜKLENİCİ FİRMA	ALT YÜKLENİCİ FİRMA
PROJEKSİYON : UTM DATUM : TUREF ELİPSOİT : GRS80 EPOK :2005.00 DOM : 36 DG : 3 ° Münhaniler 1 m. aralıklarla çizilmiştir. Yükseklik Değerleri Helmert Ortometriktir.	ZİFANA ENERJİ ÜRETİM A.Ş. Mutlukent Mah. 2002 Sok. No: 10/5 Beysukent - Çankaya / ANKARA Doğanbey V.D. 998 145 1950 Tic. Sic. No: 290148	SARIKAYA HARİTA MİMARLIK MÜH. İNŞ. SAN. VE TİC. LTD. ŞTİ. Kızılay Mah. Fevzi Çakmak Cad. No:14 K3 Doğu Kuşağı Çankaya/ANKARA Mersis No: 0760003864000016 Tic. Sic. 156608 Harita Uzm. Diploma: 16017 Tel:0344 233 09 68 Kızılay V.D. 740 026 8640

DSİ 20. BÖLGE MÜDÜRLÜĞÜ ...../...../ 2023

KONTROL MÜHENDİSİ	ŞUBE MÜDÜRÜ	ONAY
Harita Müh.	Mehmet Duran KEÇİK İnşaat Müh.	Hikmet BÖKE Bölge Müdür V.

12.03.2021 Tarih 1055607 Sayı ile onaylanan halihazır haritalar proje ve planlama aşamasında duyulan ihtiyaçtan dolayı bazı bölgeler revize edilmiştir.
DSİ Genel Müdürlüğünün 2019 tarih ve 2011/4 sayılı yetki devri genelgesi gereğince Bölge Müdürlüğümüzce incelenmiş ve onaylanmıştır.