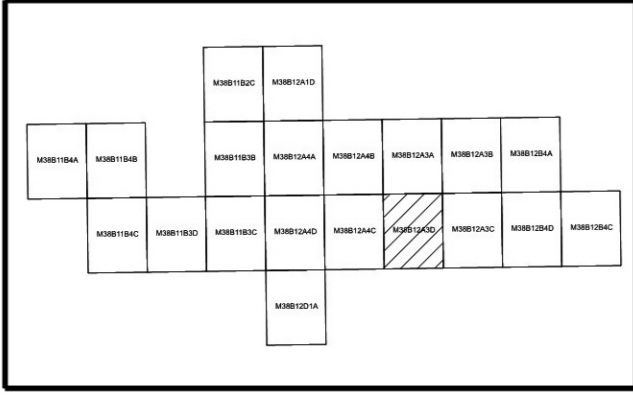


KAHRAMANMARAŞ İLİ, NURHAK İLÇESİ
6.892 MW'lık KURULU GÜÇE SAHİP
BULGURDERE VE AYRANPINAR
HİDROELEKTRİK SANTRALI
1/1000 ÖLÇEKLİ UYGULAMA İMAR PLANI



01					
06					
11	B				
16					
21	22	23	24	25	

1	2
a	b
1	2
a	b



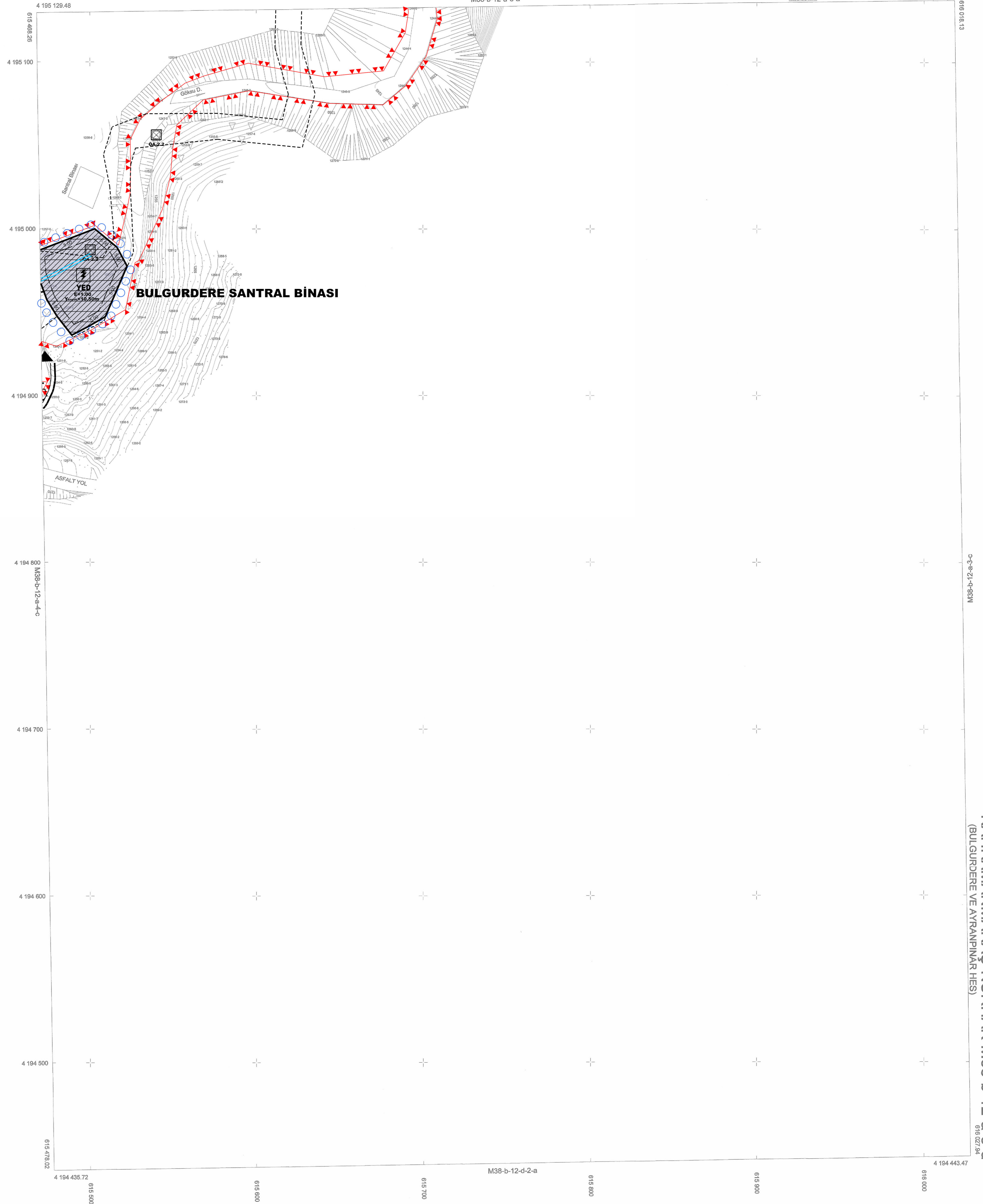
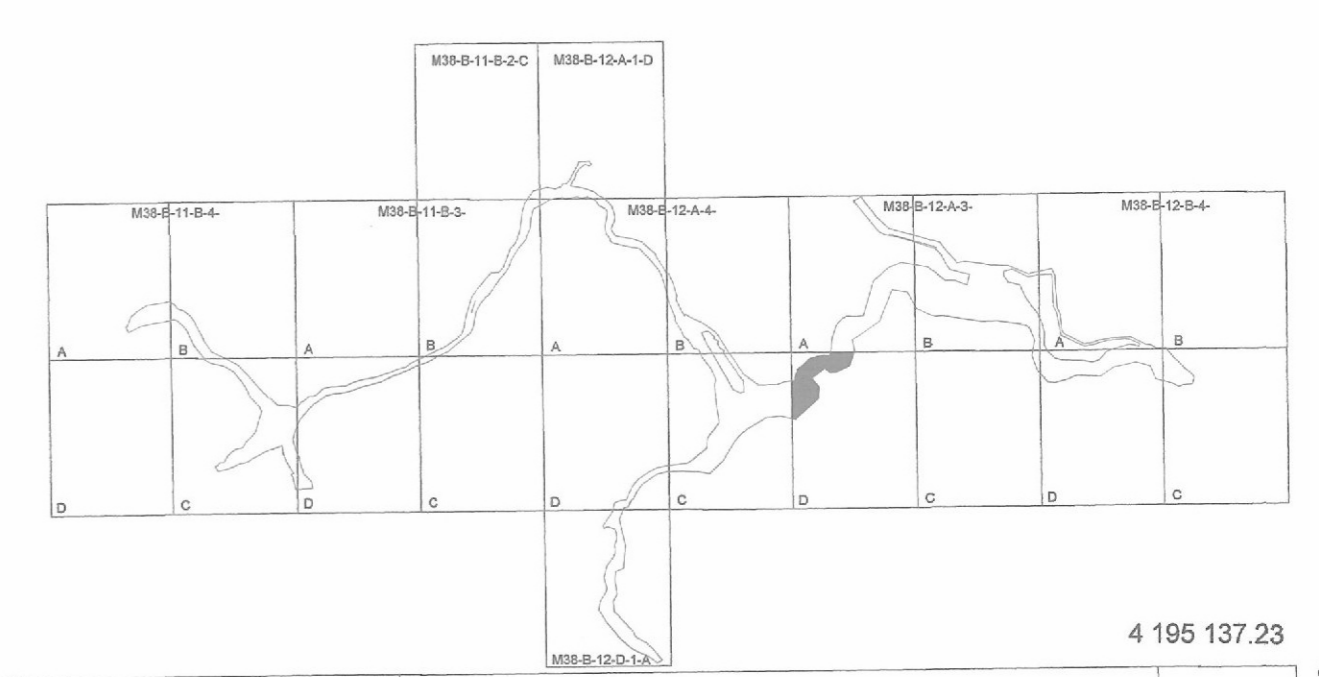
20. BÖLGE MÜDÜRLÜĞÜ

KAHRAMANMARAŞ-NURHAK

(BULGURDERE VE AYRANPINAR HES)

M38-B-12-A-3-D

M38-b-12-a-3-a



1/1000

(Yapım Yılı 2021)

(Revize Yılı 2023)

HARİTA PROJESİYON BİLGİLERİ	YAPAN	ALTYÖKLENCİ FIRMA
PROJEKSİYON : UTM DATUM : TURFİ ELİPSİD : GR860 EPOK : 2005.00 DM : 30 DG : 3° Mühendisler 1 m. enaslılarla çizimdir. Yükseklik Değerleri Hâkim Ölçümleridir.	ZİFMA ENJİNİCİLER Hırfıkkent-Merz. 2002. 32. No Beysuikent - Çankaya / ANİ Doğanbey Y.D. 398 145 T Tic. Sic. No: 290148	SARKAYA HARİTA MİMARLIK MÜH. İNG. S. YILMAZ Yık. No: 2002/32/32 Mühür No: 2002/32/32 Mühür No: 2002/32/32 Mühür No: 2002/32/32

DSİ 20. BÖLGE MÜDÜRLÜĞÜ

KONTROL MÜHENDİSİ	ŞUBE MÜDÜRÜ	ONAY

12.03.2021 Tarihli 1055607 Sayılı ile onaylanan halihazır haritalar proj. ve planlama aşamasında güncellenmiş bölge planı bazı bölgeler revize edilmiştir.
DSİ Genel Müdürlüğü'nün 2019 tarih ve 2011/4 sayılı yetki devri genelgesi gereğince Bölge Müdürlüğümüzce incelenmiş ve onaylanmıştır.

KAHRAMANMARAŞ-NURHAK-M38-b-12-a-3-d
(BULGURDERE VE AYRANPINAR HES)

616 0277.94