KAHRAMANMARAŞ İLİ, NURHAK İLÇESİ
6.892 MWm KURULU GÜCE SAHİP
BULGURDERE VE AYRANPINAR
HİDROELEKTRİK SANTRALİ
1/1000 ÖLÇEKLİ UYGULAMA İMAR PLANI

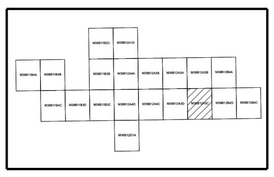

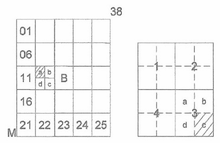

20.BÖLGE MÜDÜRLÜĞÜ

KAHRAMANMARAŞ-NURHAK

(BULGURDERE VE AYRANPINAR HES)

M38-B-12-A-3-C

M38-b-12-a-3-b

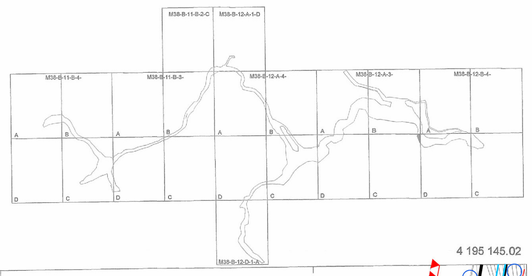



KAHRAMANMARAŞ-NURHAK-M38-B-12-A-3-C

(BULGURDERE VE AYRANPINAR HES)

1/1000

(Yapım Yılı 2021)

(Revize Yılı 2023)

HARİTA PROJEKSİYON BİLGİLERİ	YAPAN	
	YÜKLENİCİ FİRMA	ALT YÜKLENİCİ FİRMA
PROJEKSİYON : UTM DATUM : TUREF ELİPSOİT : GRS80 EPOK :2005.00 DOM : 36 DG : 3 ° Münhanilar 1 m. aralıklarla çizilmiştir. Yükseklik Değerleri Helmert Ortometriktir.	ZİFANA ENERJİ ÜRETİM A.Ş. Mutluköprü Mah./2002 Sk. No:4 Beyşukenti - Çankaya / ANKARA Doğanbey V.D. 998 145 1950 Tic. Sic. No: 290148	SARIKAYA HARİTA MİMARLIK İZOH. İNŞ. SAN. ve TİC. LTD. ŞTİ. Ankara Ticaret Sicil Müdürlüğü Mersis No: 0 [illegible] Tic. Sic. 15658 Hankalı V.D. 0 [illegible] 1912 Tel 0344 233 09 68 Ankara V.D. 748 026 6640

DSİ 20. BÖLGE MÜDÜRLÜĞÜ

...../...../ 2023

KONTROL MÜHENDİSİ	ŞUBE MÜDÜRÜ	ONAY
Harita Müh. İ. Murat ÇİÇEK Harita Mühendisi	Mustafa Cevdet KEÇİK Hava Ve Yeryüzü İzleme ve Tahsisler Şube Müd.	Nihat BÖKE Şube Müdürü A. Bölge Müdür Yrd.

12.03.2021 Tarih 1055607 Sayı ile onaylanan halihazır haritalar proje ve planlama aşamasında duyulan ihtiyaçtan dolayı bazı bölgeler revize edilmiştir.
DSİ Genel Müdürlüğünün 2019 tarih ve 2011/4 sayılı yetki devri genelgesi gereğince Bölge Müdürlüğümüzce incelenmiş ve onaylanmıştır.