



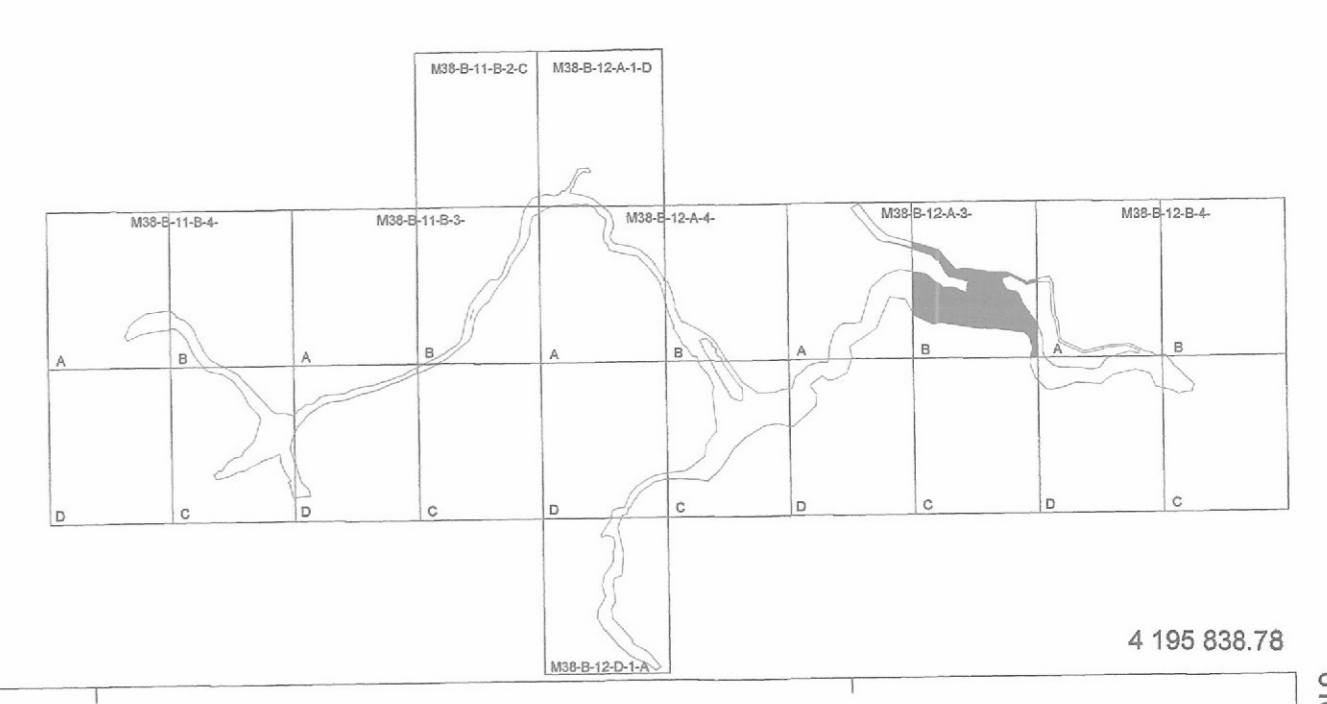
20. BÖLGE MÜDÜRLÜĞÜ

KAHRAMANMARAŞ-NURHAK

(BULGURDERE VE AYRANPINAR HES)

M38-B-12-A-3-B

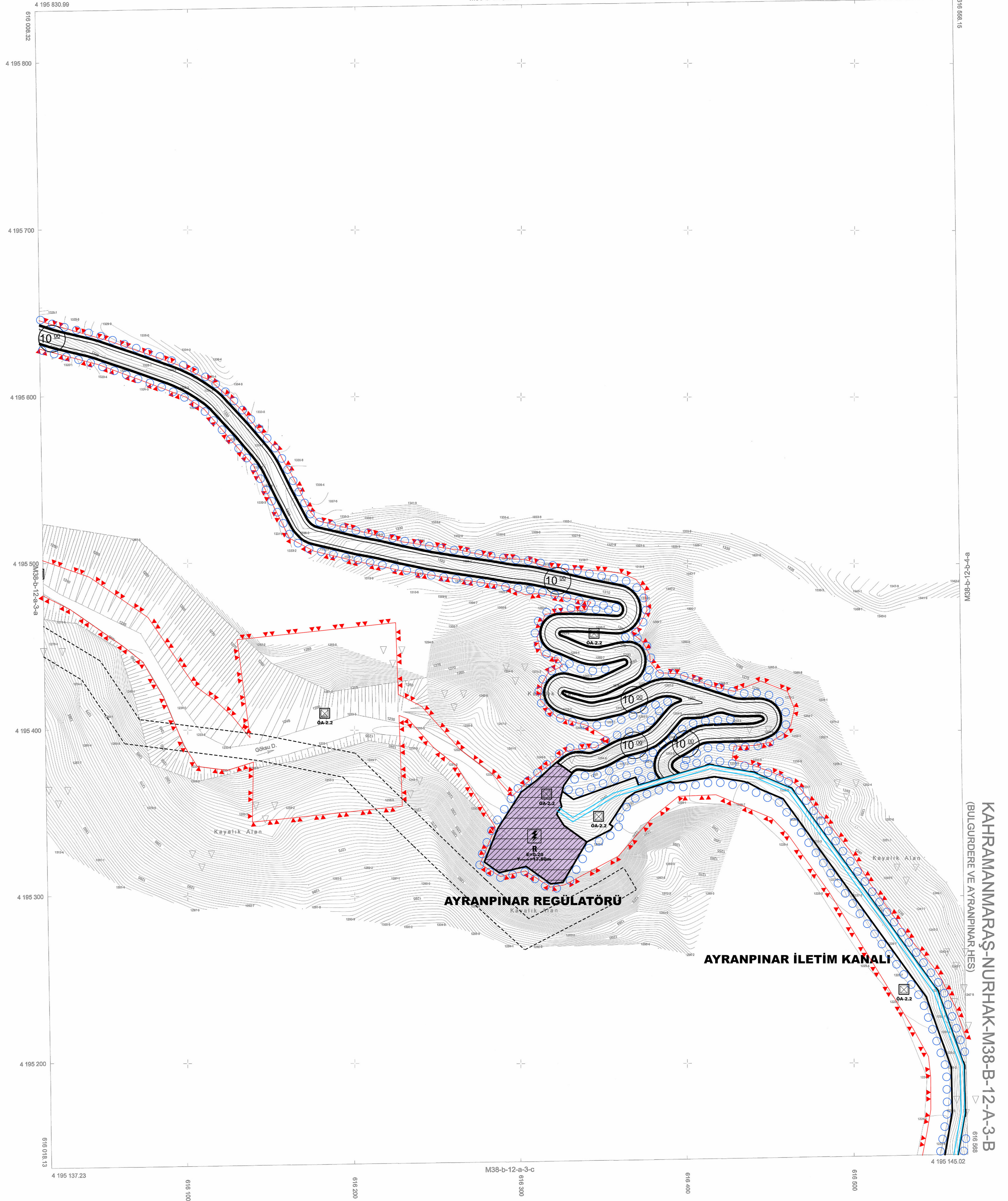
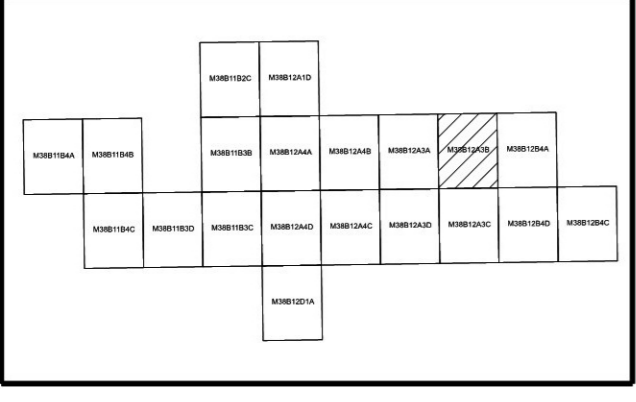
M38-b-12-a-2-c



KAHRAMANMARAŞ İLİ, NURHAK İLÇESİ
6.932 MW'lık KURULU GÜÇE SAHİP
BULGURDERE VE AYRANPINAR
HİDROELEKTRİK SANTRALİ
1/1000 ÖLÇEKLİ UYGULAMA İMAR PLANI

01	02	03	04	05	06	07	08	09	10	11	12	13	14	15	16	17	18	19	20	21	22	23	24	25	

1	2	3	4	5	6	7	8	9	10	11	12	13	14	15	16	17	18	19	20	21	22	23	24	25	
a	b	c	d	e	f	g	h	i	j	k	l	m	n	o	p	q	r	s	t	u	v	w	x	y	z



1/1000

(Yapım Yılı 2021)

(Revize Yılı 2023)

HARITA PROJESİYON BİLGİLERİ	YAPAN	ALT YÖKLENCİ FİRMA
PROJESİYON : UTM DATUM : TURK ELİPSİDİ : GR80 EPOK : 2005.00 DOM : 36 DG : 3 Mikroçizim 1 m. enalılarla çizilmiştir. Yükseklik Değerleri Helmert Ortometrisidir.	YÖKLENCİ FİRMA <i>Yıldırım</i> ZİFANA ENERJİ ÖRETLİ A.Ş. Mülhürler Mah. 2002. SK. No: 40/5 Boğaziçi - Çarşamba / ANKARA Doğuşbay Y.D. 998 145 1950 Tic. Sic. No: 290749	SARIKAYA HARİTA İMMARLIK Etiler Mah. 2002. SK. No: 11/10 Konya Mah. 2002. SK. No: 11/10 Mersis No: 08330050000000000000 Halkın V.D. 748 026 8640

DSİ 20. BÖLGE MÜDÜRLÜĞÜ

KONTROL MÜHENDİSİ	ŞÜRE MÜDÜRÜ	ONAY
<i>Yıldırım</i> Yıldırım M.ÖZGEN Tic. Sic. No: 290749	<i>Yıldırım</i> Yıldırım M.ÖZGEN Tic. Sic. No: 290749	<i>Yıldırım</i> Yıldırım M.ÖZGEN Tic. Sic. No: 290749

12.03.2021 Tarih 1055607 Sayılı ile onaylanan halihazır
halihazır proje ve planlama aşamasında bulunan bölgeden
dolaylı bazı bölgeler revize edilmiştir.
DSİ Genel Müdürlüğü'nün 2019 Tarih ve 20114
Bölge Müdürlüğü'nün 2023 Tarih ve 20114
sayılı yazılı devri genelgesi gereğince
Bölge Müdürlüğü'ne teslim edilmiştir ve onaylanmıştır.