KAHRAMANMARAŞ İLİ, NURHAK İLÇESİ
6.892 MWm KURULU GÜCE SAHİP
BULGURDERE VE AYRANPINAR
HİDROELEKTRİK SANTRALİ
1/1000 ÖLÇEKLİ UYGULAMA İMAR PLANI

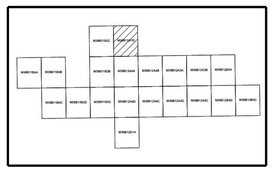

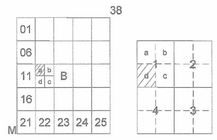

20.BÖLGE MÜDÜRLÜĞÜ

KAHRAMANMARAŞ-NURHAK

(BULGURDERE VE AYRANPINAR HES)

M38-B-12-A-1-D

M38-b-12-a-1-a

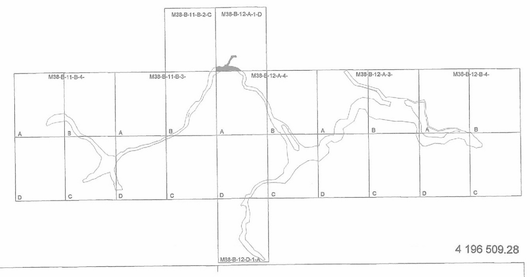

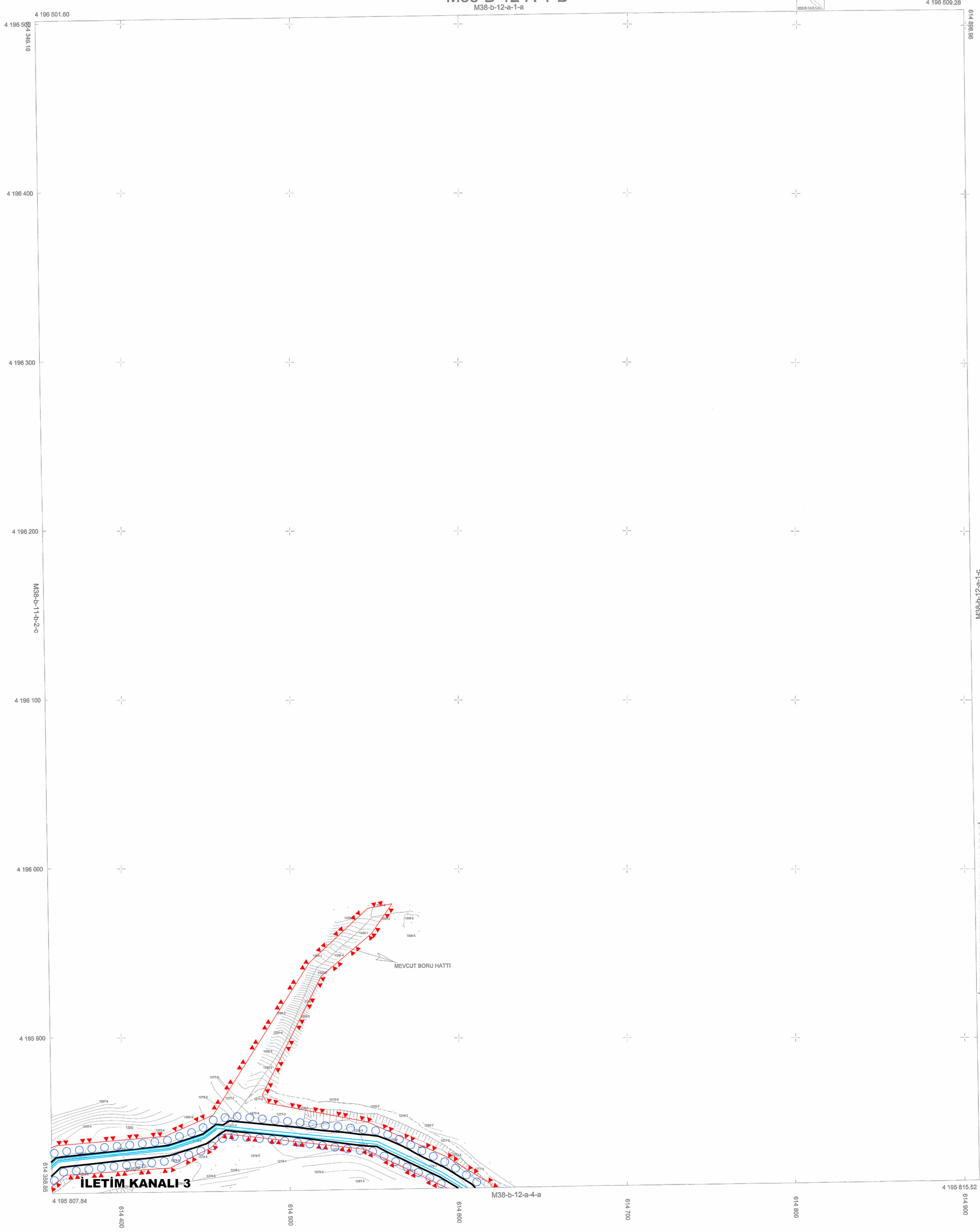

KAHRAMANMARAŞ-NURHAK-M38-B-12-A-1-D

(BULGURDERE VE AYRANPINAR HES)

1/1000

(Yapım Yılı 2021)

(Revize Yılı 2023)

HARİTA PROJEKSİYON BİLGİLERİ	YAPAN	
	YÜKLENİCİ FİRMA	ALT YÜKLENİCİ FİRMA
PROJEKSİYON : UTM DATUM : TUREF ELİPSOİT : GRS80 EPOK :2005.00 DOM : 36 DG : 3 ° Münhaniler 1 m. aralıklarla çizilmiştir. Yükseklik Değerleri Helmert Ortometrikdir.	ZİFAN ENERJİ ÜRETİM A.Ş. Mutluköy Mah. 2002. Sk. No:10/5 Beysukent - Çankaya / ANKARA Doğanbey V.D. 998 145 1950 Tic. Sic. No: 290146	SARIKAYA HARİTA MİMARLIK MÜH. İNŞ. TİC. VE SAN. LTD. ŞTİ. Tevfik Fikret Mah. 1476. Sok. No:15/22 Konutlar Çankaya / ANKARA Merkez Ofis: Ali Kılıç Mah. 2. Kısım Mah. 1. Sok. No:15/22 Hariciye / ANKARA Tel:0312 219 19 17 Fax:0312 222 00 58 Ankara V.D. 748 020 8640

DSİ 20. BÖLGE MÜDÜRLÜĞÜ

...../...../ 2023

KONTROL MÜHENDİSİ	ŞUBE MÜDÜRÜ	ONAY
Harita Müh. T. Fikret ÇİÇEK Harita Mühendisi	Mehmet Burmuş KEÇİK Çevre Düzeyim İşleri ve	Hüseyin BÖKE Bölge Müdür V. Bölge Müdür Yrd.

12.03.2021 Tarih 1055607 Sayı ile onaylanan halihazır haritalar proje ve planlama aşamasında duyulan ihtiyaçlan dolayı bazı bölgeler revize edilmiştir.
DSİ Genel Müdürlüğünün 2019 tarih ve 2011/4 sayılı yetki devri genelgesi gereğince Bölge Müdürlüğümüzce incelenmiş ve onaylanmıştır.