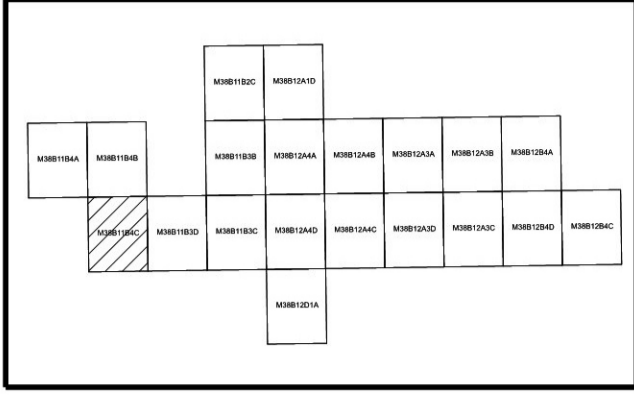


KAHRAMANMARAŞ İLİ, NURHAK İLÇESİ
6.992 MW'lık KURULU DÜĞE SAHİP
BULGURDERE VE AYRANPINAR
HİDROELEKTRİK SANTRALİ
1/1000 ÖLÇEKLİ UYGULAMA İMAR PLANI

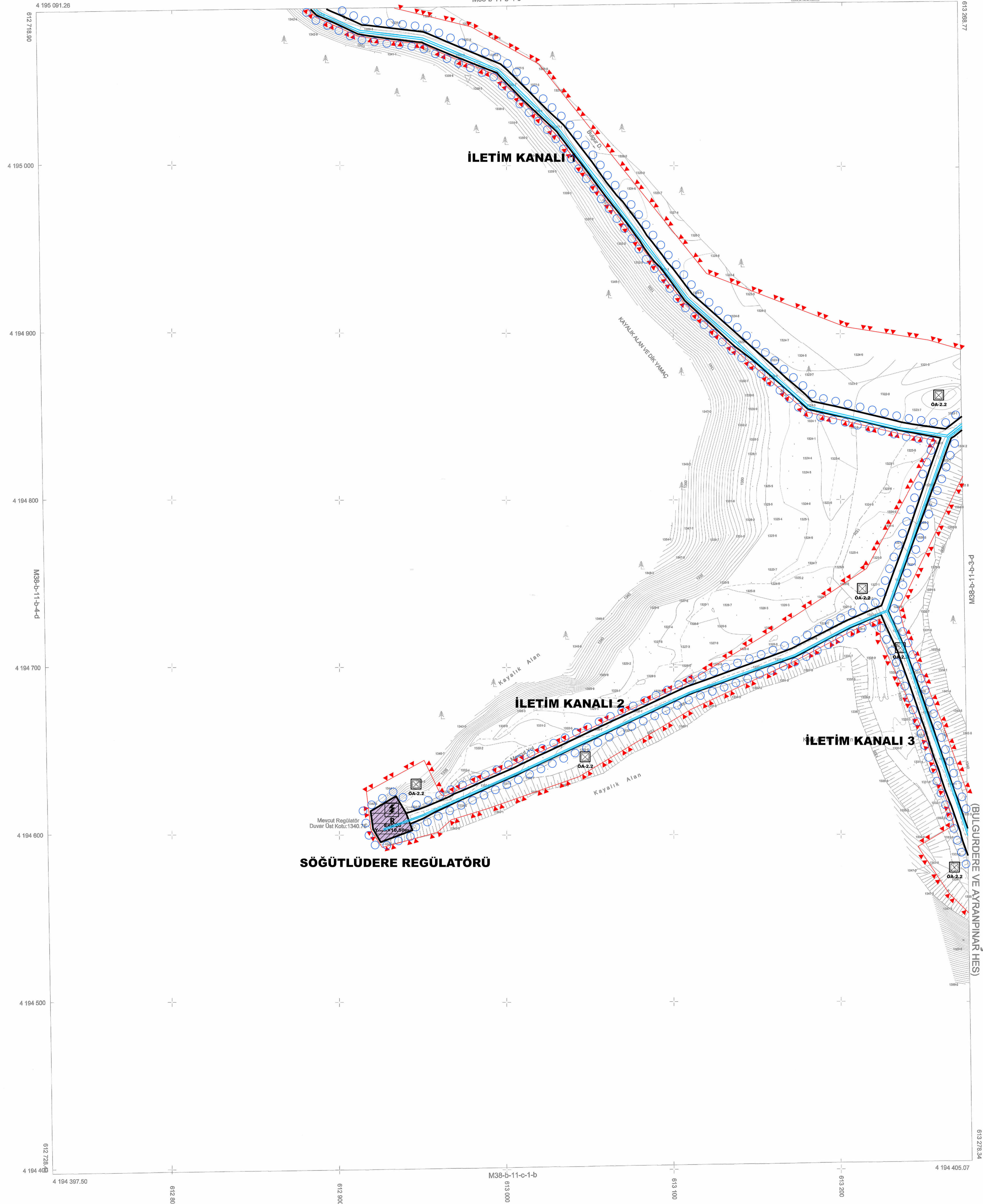
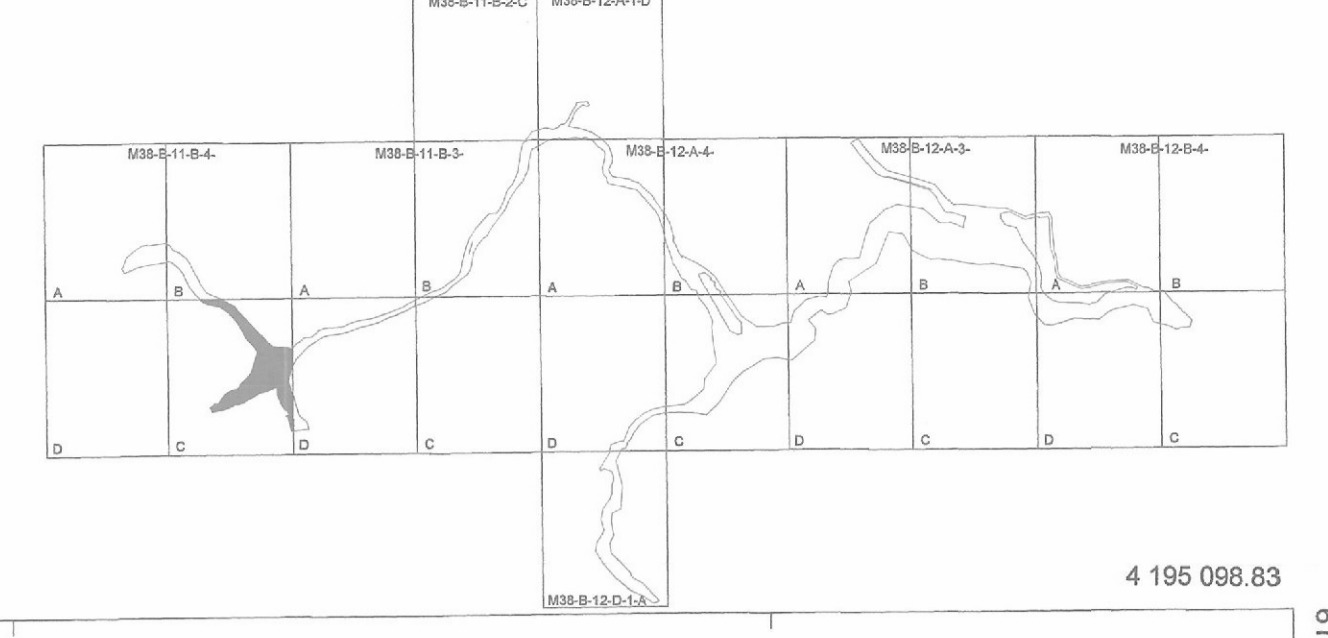


01	38
06	
16	B
21	22 23 24 25

1	2
a	b
4	3
d	



20.BÖLGE MÜDÜRLÜĞÜ
KAHRAMANMARAŞ-NURHAK
(BULGURDERE VE AYRANPINAR HES)
M38-B-11-B-4-C



SÖĞÜTLÜDERE REGÜLATÖRÜ

İLETİM KANALI 1

İLETİM KANALI 2

İLETİM KANALI 3

1/1000

(Yapım Yılı 2021)
(Revize Yılı 2023)

HARİTA PROJESİYON BİLGİLERİ	YAPAN
PROJEKSİYON : UTM DATUM : TURFİ ELİPSOİD : GR800 EPOK : 2005.00 DOM : 36 Dİ : 3" Mantoluklar 1 m. aralıklarla çizilmiştir. Yükseltiler Değerleri Helimert Ortometrikler.	YÜKLENCİ FİRMA ZİFAN ENERJİ VE MÜHÜR Mühürsüz Mah.2002. Sİ. No:100 Beyrutent - Çankaya / ANKARA Dışişleri Y.D. 098 145 1950 Tic. Sic. No: 290143
	ALT YÜKLENCİ FİRMA SARIKAYA MÜHÜR MAMARLIK Etiler Mah.2002. Sİ. No:100 Beyrutent - Çankaya / ANKARA Dışişleri Y.D. 098 145 1950 Tic. Sic. No: 290143

KONTROL MÜHENDİSİ	ŞUBE MÜDÜRÜ	ONAY
Harita Müh. [Signature]	Mehmet D. KEÇİK [Signature]	[Signature]

12.03.2021 Tarih 1055007 Sayılı onaylanan halihazır haritalar proje ve planlama aşamasında duyulan ihtiyaçtan dolayı bazı bölgeler revize edilmiştir.
DSİ Genel Müdürlüğünün 2019 tarih ve 2011/4 sayılı yetki devri genelgesi gereğince Bölge Müdürlüğümüzce incelenmiş ve onaylanmıştır.

KAHRAMANMARAŞ-NURHAK-M38-B-11-B-4-C
(BULGURDERE VE AYRANPINAR HES)

613 2728 34