KAHRAMANMARAŞ İLİ, NURHAK İLÇESİ
6.892 MWm KURULU GÜCE SAHİP
BULGURDERE VE AYRANPINAR
HİDROELEKTRİK SANTRALİ
1/1000 ÖLÇEKLİ UYGULAMA İMAR PLANI

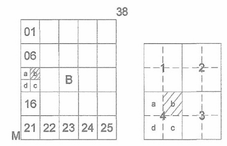

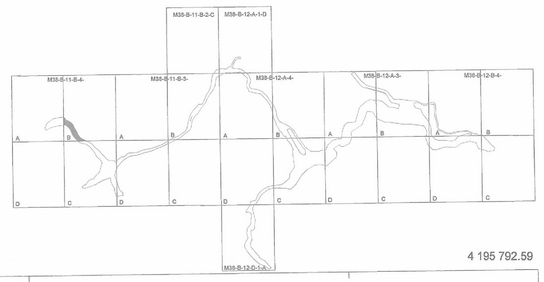

20.BÖLGE MÜDÜRLÜĞÜ

KAHRAMANMARAŞ-NURHAK

(BULGURDERE VE AYRANPINAR HES)

M38-B-11-B-4-B

M38-b-11-b-1-c

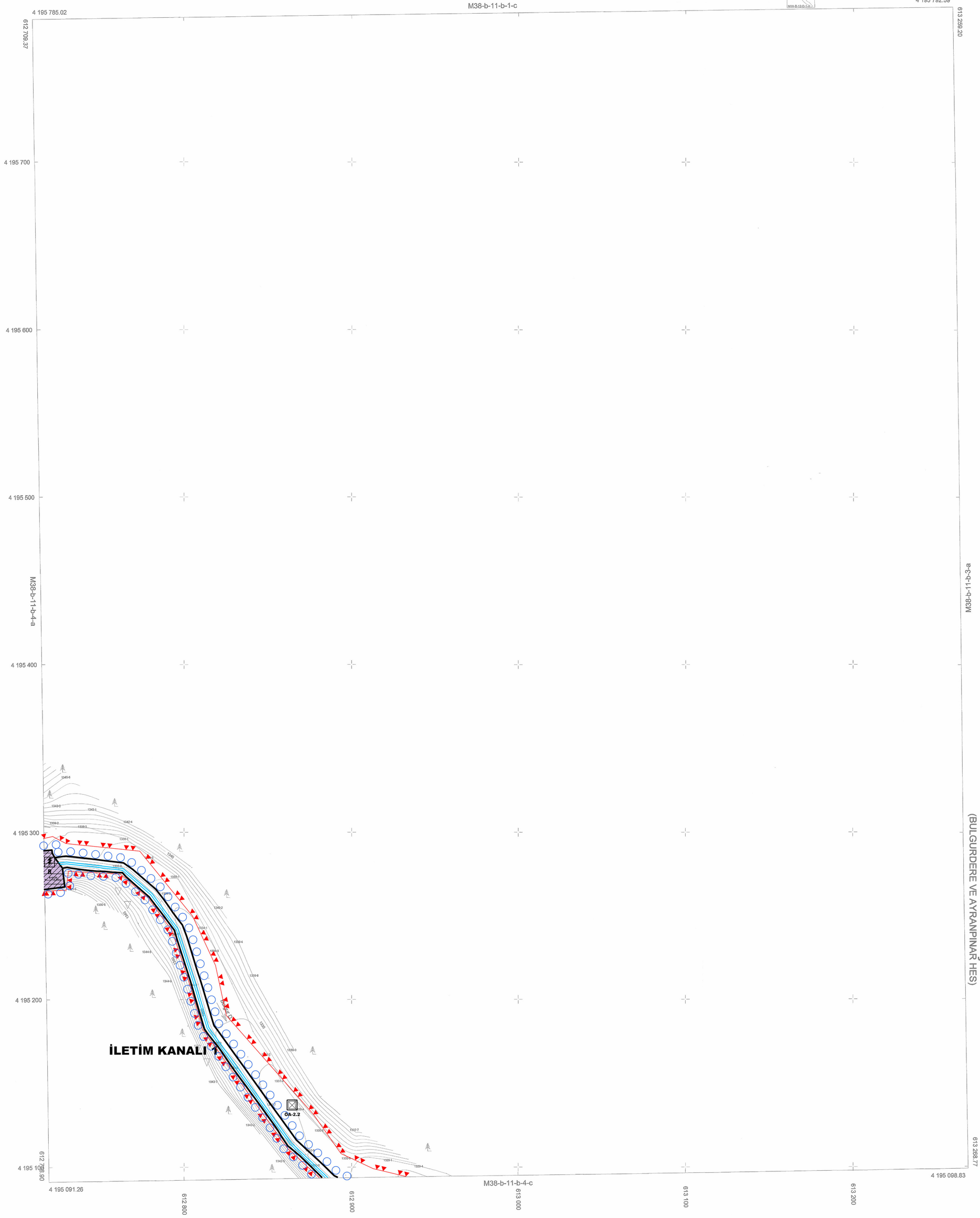

KAHRAMANMARAŞ-NURHAK-M38-B-11-B-4-B

(BULGURDERE VE AYRANPINAR HES)

1/1000

(Yapım Yılı 2021)

(Revize Yılı 2023)

HARİTA PROJEKSİYON BİLGİLERİ	YAPAN	
	YÜKLENİCİ FİRMA	ALT YÜKLENİCİ FİRMA
PROJEKSİYON : UTM DATUM : TUREF ELİPSOİT : GRS80 EPOK :2005.00 DOM : 36 DG : 3 ° Münhaniler 1 m. aralıklarla çizilmiştir. Yükseklik Değerleri Helmert Ortometrikdir.	ZİRAAT ENERJİ ÜRETİM A.Ş. Mutlukent Mah. 2002. Sok. No: 10/5 Beysukent - Çankaya / ANKARA Doğanbey V.D. 990 145 1950 Tic. Sic. No: 290148	SARIKAYA HARİTA MİMARLIK MÜH. İNŞ. SAN. ve TİC. LTD. ŞTİ. Merkez: No: 07485 Ticaret Sicil No: 15668 Hamamönü Ödemiş Sok. No: 17 Tel: 0312 232 00 08 ANKARA V.D. 7740 020 8640

DSİ 20. BÖLGE MÜDÜRLÜĞÜ

...../...../ 2023

KONTROL MÜHENDİSİ	ŞUBE MÜDÜRÜ	ONAY
Harita Müh. H. Ahmet ÇAĞEL Harita Mühendisi	Mustafa Barış KEÇİK Havza Yönetimi İzleme ve Tahsisler Şube Müd.	Bölge Müdürü A. Bölge Müdür Yrd.

12.03.2021 Tarih 1055607 Sayı ile onaylanan halihazır haritalar proje ve planlama aşamasında duyulan ihtiyaçtan dolayı bazı bölgeler revize edilmiştir.
DSİ Genel Müdürlüğünün 2019 tarih ve 2011/4 sayılı yetki devri genelgesi gereğince Bölge Müdürlüğümüzce incelenmiş ve onaylanmıştır.