KAHRAMANMARAŞ İLİ, NURHAK İLÇESİ
6.892 MWm KURULU GÜCE SAHİP
BULGURDERE VE AYRANPINAR
HİDROELEKTRİK SANTRALİ
1/1000 ÖLÇEKLİ UYGULAMA İMAR PLANI

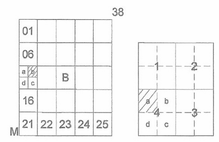

20.BÖLGE MÜDÜRLÜĞÜ

KAHRAMANMARAŞ-NURHAK

(BULGURDERE VE AYRANPINAR HES)

M38-B-11-B-4-A

M38-b-11-b-1-d

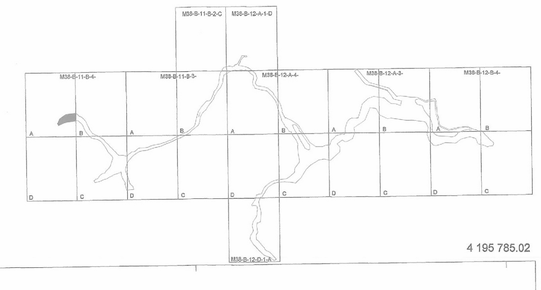

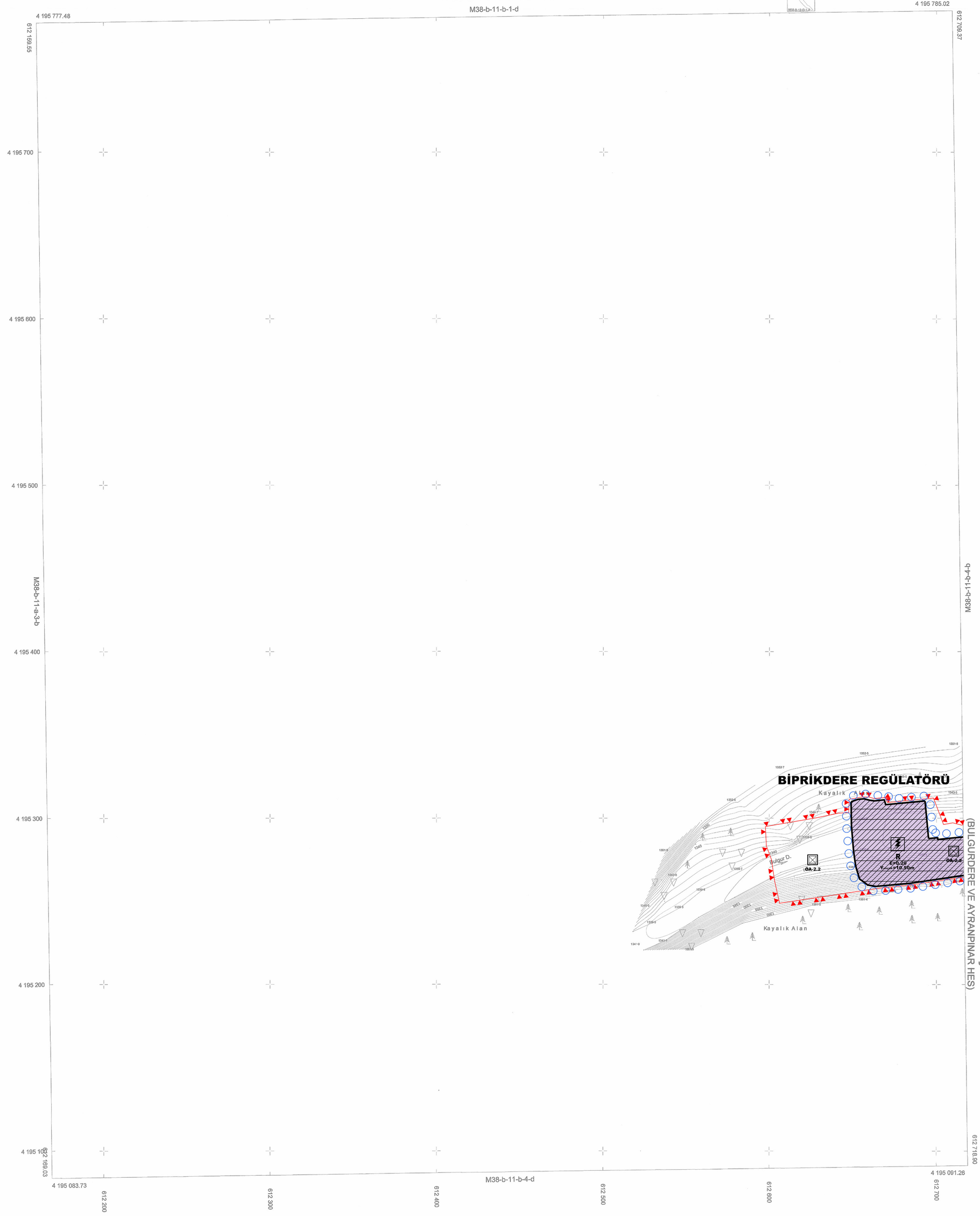

KAHRAMANMARAŞ-NURHAK-M38-B-11-B-4-A

(BULGURDERE VE AYRANPINAR HES)

1/1000

(Yapım Yılı 2021)

(Revize Yılı 2023)

HARİTA PROJEKSİYON BİLGİLERİ	YAPAN	
	YÜKLENİCİ FİRMA	ALT YÜKLENİCİ FİRMA
PROJEKSİYON : UTM DATUM : TUREF ELİPSOİT : GRS80 EPOK :2005.00 DOM : 36 DG : 3 ° Mürhaniter 1 m. aralıklarla çizilmiştir. Yükseklik Değerleri Helmert Ortometriktir.	ZİFANA ENERJİ ÖRE Mutlukent Mah. 2002 Sk. Beysukent - Çankaya Doğanbey V.D. 998 1 Tic. Sic. No: 2901	SARIKAYA HARITA MIMARLIK MÜH. İNŞ. San. ve TİC. LTD. ŞTİ. Ankara-Kırıkkale Kıl Doğu Kavşağı Kızılcahamam Mah. Kızılcıklı - Çankaya/Ankara Mersis No: 0748026840000016 Tic. Sic. 156681 Ulus Vergi Daire Müd. Tel 0344 232 00 09 Aksu V.D. 748 026 8640

DSİ 20. BÖLGE MÜDÜRLÜĞÜ

...../...../ 2023

KONTROL MÜHENDİSİ	ŞUBE MÜDÜRÜ	ONAY
Harita Müh. M. Ahmet ÇİÇEK	Mehmet Durmuş KEÇİK Revizyon Yönetimi Şube Müdürü	Bahadır BÖKE Şube Müdürü A. Daire Müdür Yrd.

12.03.2021 Tarih 1055607 Sayı ile onaylanan halihazır haritalar proje ve planlama aşamasında duyulan ihtiyaçtan dolayı bazı bölgeler revize edilmiştir.
DSİ Genel Müdürlüğünün 2019 tarih ve 2011/4 sayılı yetki devri genelgesi gereğince Bölge Müdürlüğümüzce incelenmiş ve onaylanmıştır.