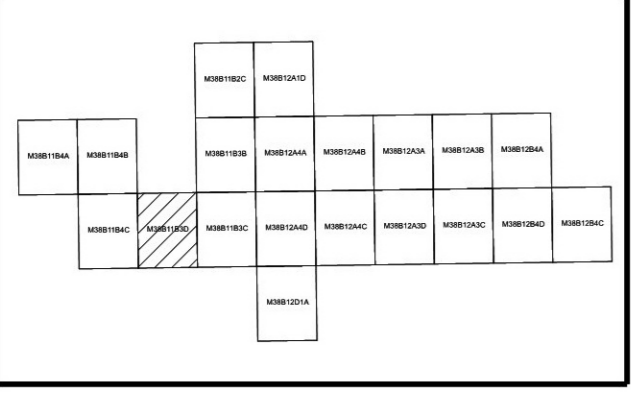
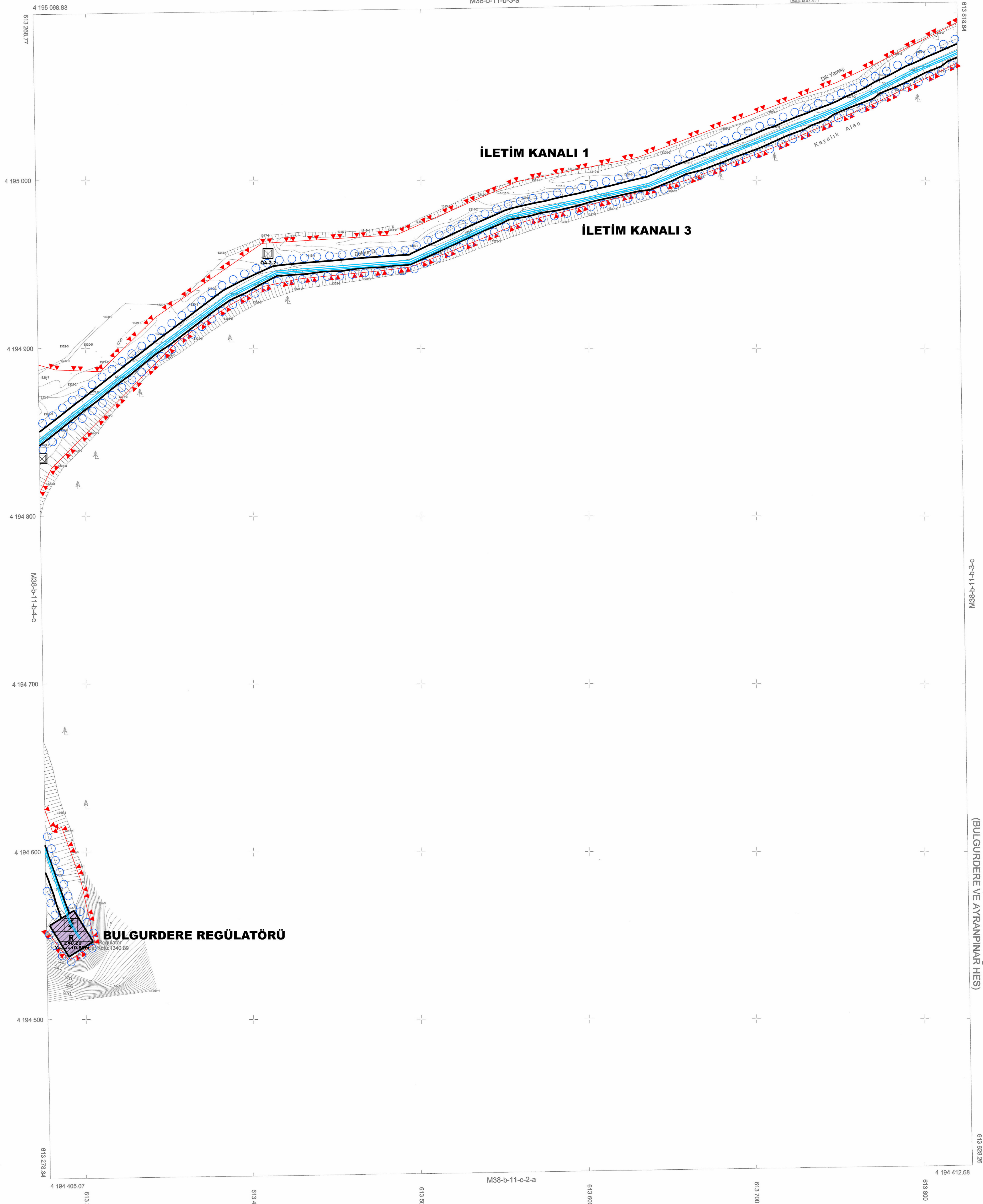
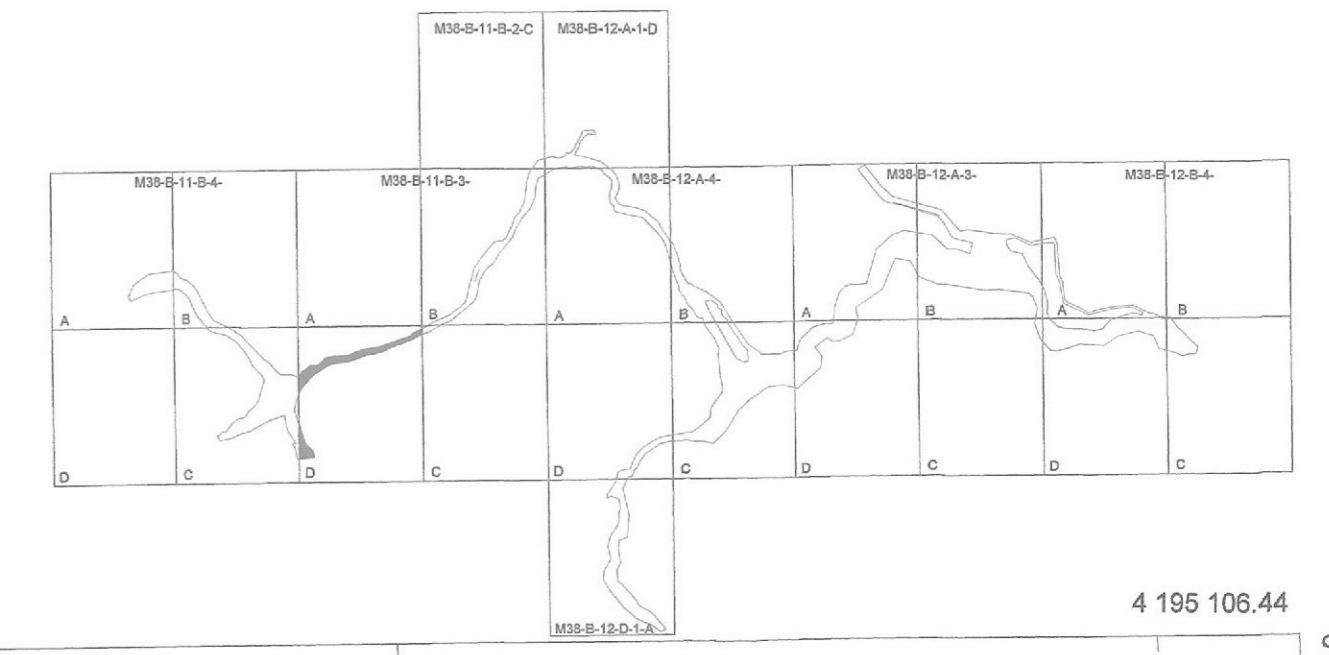


KAHRAMANMARAŞ İLİ, NURHAK İLÇESİ
6.892 NİV. KURULU İÇİŞE SAHİP
BULGURDERE VE AYRANPINAR
HİDROELEKTRİK SANTRALI
1/1000 ÖLÇEKLİ UYGULAMA İMAR PLANI



20.BÖLGE MÜDÜRLÜĞÜ
KAHRAMANMARAŞ-NURHAK
(BULGURDERE VE AYRANPINAR HES)
M38-B-11-B-3-D



1/1000

(Yapım Yılı 2021)
(Revize Yılı 2023)

HARİTA PROJESİYON BİLGİLERİ	YAPAN	ALTYÜKLENCİ FİRMA
PROJESİYON : UZM DATUM : TÜREP ELPSOIT : GR880 İSKOK : 2005.00 KODL : 38 Dİ : 3 Mantoluk 1 m. aralıklarla çizmeler Yüksaklık Değerleri Hararet Çizimdir.	YÜKLENCİ FİRMA ZİFARA ENERJİ ÖZELTİK A.Ş. Muhür: M.Ş. No: 10/5 Büyükdere - Çarşıyolu / ANKARA Doğanbey V.D. 596 145 1950 Tic. Sic. No: 2901...	ŞARHÇAY HARİTA MİMARLIK M.Ş. No: 10/5 Büyükdere - Çarşıyolu / ANKARA Doğanbey V.D. 596 145 1950 Tic. Sic. No: 2901...

DSİ 20. BÖLGE MÜDÜRLÜĞÜ		
KONTROL MÜHENDİSİ	ŞUBE MÜDÜRÜ	ÇEVRE
Haride M. H. ÇİÇEK Harite Mühendisi	Mehmet Durmuş KEÇİK Şube Müdürü	Mustafa B. ÇİÇEK Çevre Mühendisi

12.03.2021 Tarihli 1055907 Sayılı ile onaylanan halihazır
haritalar proje ve planlama aşamasında duyulmuş ihtiyaştan
doğru bilgi bilgiler revize edilmiştir.
DSİ Genel Müdürlüğünün 2019 tarih ve 20114 sayılı yetki devri genelgesi gereğince
Bölge Müdürlüğümüzce incelenmiş ve onaylanmıştır.

KAHRAMANMARAŞ-NURHAK-M38-B-11-B-3-D
(BULGURDERE VE AYRANPINAR HES)