KAHRAMANMARAŞ İLİ, NURHAK İLÇESİ
6.892 MWm KURULU GÜCE SAHİP
BULGURDERE VE AYRANPINAR
HİDROELEKTRİK SANTRALİ
1/1000 ÖLÇEKLİ UYGULAMA İMAR PLANI

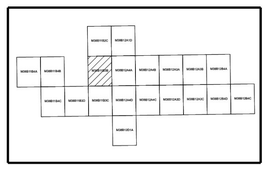

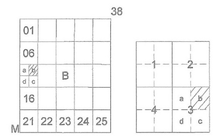

20.BÖLGE MÜDÜRLÜĞÜ

KAHRAMANMARAŞ-NURHAK

(BULGURDERE VE AYRANPINAR HES)

M38-B-11-B-3-B

M38-b-11-b-2-c

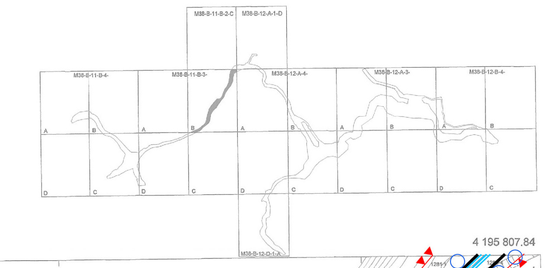

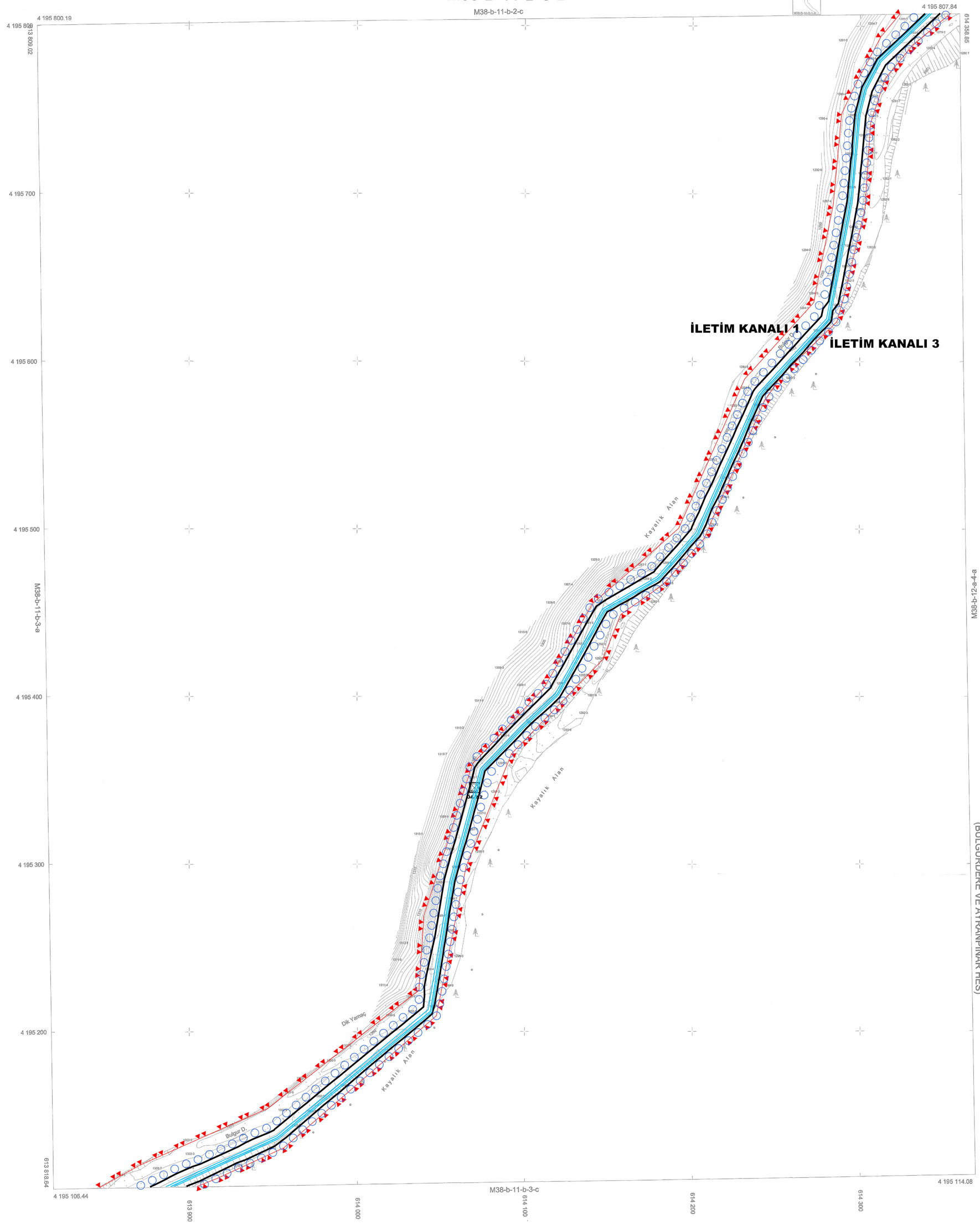

KAHRAMANMARAŞ-NURHAK-M38-B-11-B-3-B

(BULGURDERE VE AYRANPINAR HES)

1/1000

(Yapım Yılı 2021)

(Revize Yılı 2023)

HARİTA PROJEKSİYON BİLGİLERİ	YAPAN	
	YÜKLENİCİ FİRMA	ALT YÜKLENİCİ FİRMA
PROJEKSİYON : UTM DATUM : TUREF ELİPSOİT : GRS80 EPOK :2005.00 DOM : 36 DG : 3 ° Münhaniler 1 m. aralıklarla çizilmiştir. Yükseklik Değerleri Helmert Ortometriktir.	ZİPANA ENERJİ ÜRETİM A.Ş. Mustafa Kemal Mah. 2002. Sok. No: 10/5 Beytepe Kent - Çankaya / ANKARA Doğanbey V.D. 998 145 1950 Tic. Sic. No: 290140	SARIKAYA HARİTA MİMARLIK İMÜN. İNŞ. SAN. ve TİC. LTD. ŞTİ. Yukarı Kızılay Mah. 7207 Sok. Aşıkkıvrık Kızılay Doğu İkonlar Apartmanı B Blok Daire: 3 Çankaya - Kahramanmaraş Mersis No: 0371025230000016 Tic. Sic. 15698 Harbiye Vergi Dairesi No 1590 Tel:0344 223 00 09 Ankara V.D. 778 026 8640

DSİ 20. BÖLGE MÜDÜRLÜĞÜ

...../...../ 2023

KONTROL MÜHENDİSİ	ŞUBE MÜDÜRÜ	ONAY
Harita Müh. F. Ahmet ÇİÇEK Harita Mühendisi	Mehmet Durmuş KEÇİK Hakiza Yönetimi İşl. ve Tahsisler Şube Müd.	Ahmet BÖKE Bölge Müdürü V. Bölge Müdür Yrd.

12.03.2021 Tarih 1055607 Sayı ile onaylanan hallhazır haritalar proje ve planlama aşamasında duyulan ihtiyaçlan dolayı bazı bölgeler revize edilmiştir.
DSİ Genel Müdürlüğünün 2019 tarih ve 2011/4 sayılı yetki devri genelgesi gereğince Bölge Müdürlüğümüzce incelenmiş ve onaylanmıştır.