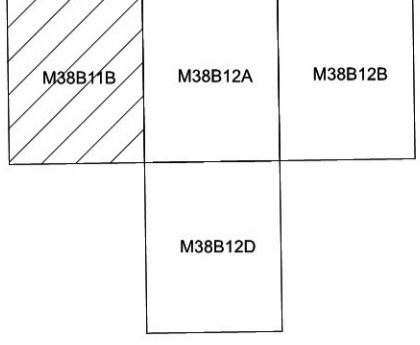


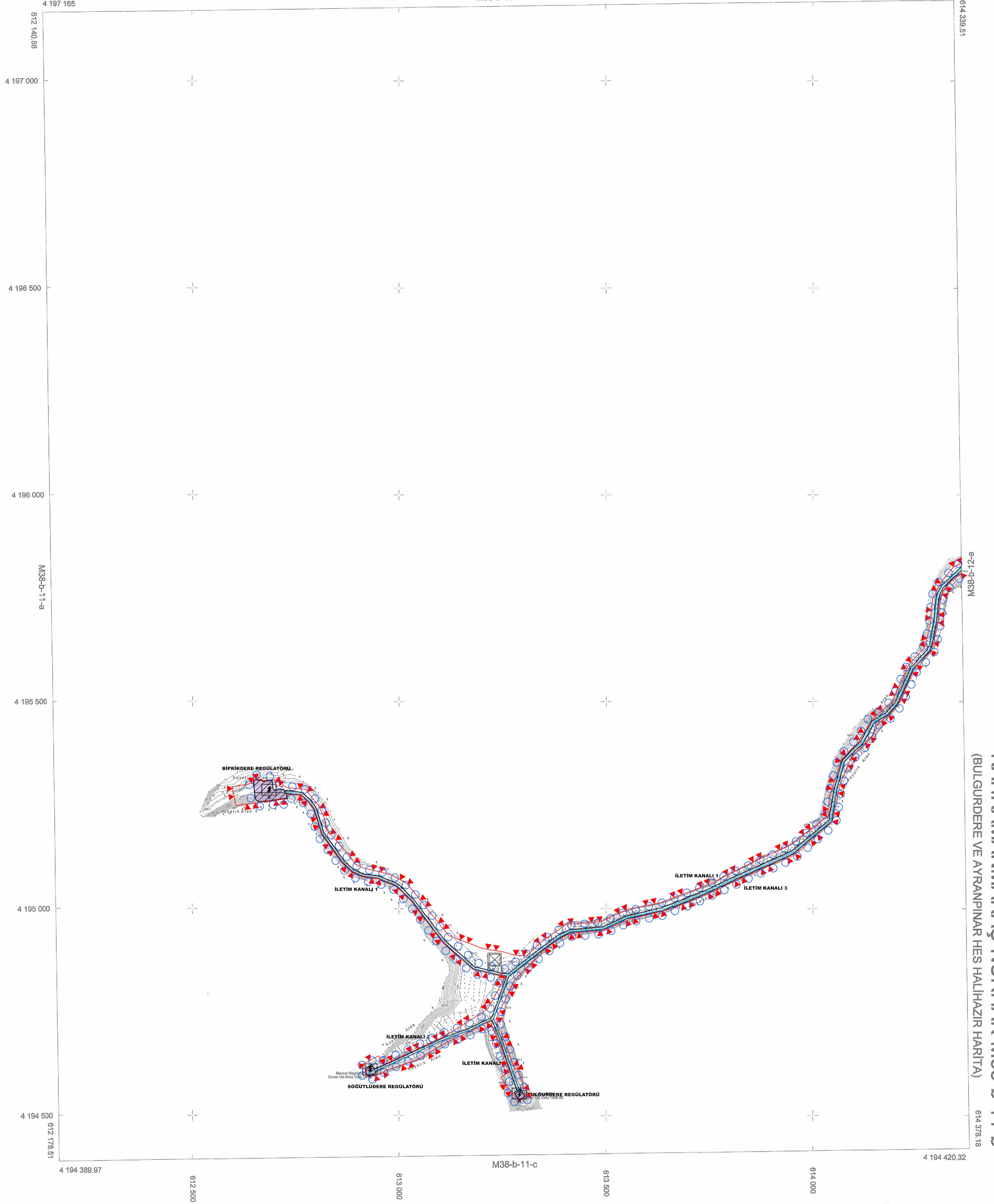
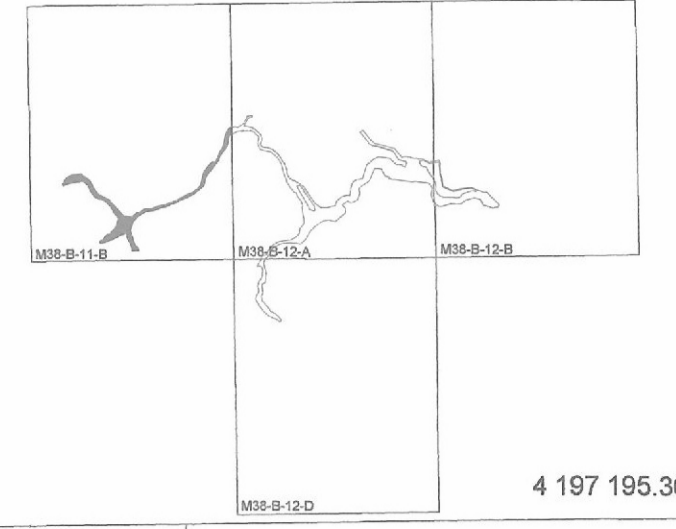
KAHRAMANMARAŞ İLİ, NURHAK İLÇESİ
6.892 MW'ın KURULU GÜÇE SAHİP
BULGURDERE VE AYRANPINAR
HİDROELEKTRİK SANTRALI
1/5000 ÖLÇEKLİ NAZIM İMAR PLANI



01						38
06						
12			B			
16						
21	22	23	24	25		



20.BÖLGE MÜDÜRLÜĞÜ
KAHRAMANMARAŞ-NURHAK
(BULGURDERE VE AYRANPINAR HES)
M38-b-11-b



KAHRAMANMARAŞ-NURHAK-M38-b-11-b
(BULGURDERE VE AYRANPINAR HES HALİHAZIR HARİTA)

1/5000
(Yapım Yılı 2021)
(Reviziyon Yılı 2023)

HARİTA PROJESİYON BİLGİLERİ	YAPAN	ALTYÖKLENCİ FIRMA
PROJESİYON : UTM DATUM : TÜREK ELPSOIT : GR80 EPOK : 2005.00 DM : 36 DG : 3 ° Mühendislik firması bilgileri	YÖKLENCİ FIRMA ZİFAN ENERJİ ÖZEL A.Ş. Mutlukent Mah. K.2022-31. No.lu Kat. Kararı Boğaziçi Cad. Cankaya / ANKARA Doğuşbey V.D. 998 145 1950 Tic. Sic. No: 290146	SARIKAYA HARİTA MİMARLIK MÜH. İNŞ. SAN. VE TİC. LTD. ŞTİ. Yatırım Menajerlik Hizmetleri A.Ş. Kat. Kararı Kızıllıca Mah. 52. No.lu Kat. Kararı Mecidiyeköy V.D. 998 145 1950 Hürriyet Mah. Çarşı No: 2917 Tel: 0312 222 40 00 AKSU V.D.748 026 6640

KONTROL MÜHENDİSİ	ŞUBE MÜDÜRÜ	ONAY
<i>Harita Mühendisi</i> Harita Mühendisi	<i>Şube Müdürü</i> Şube Müdürü	<i>Onay</i> Onay

12.03.2021 Tarih 1056007 Sayılı ile onaylanan halihazır haritalar, proje ve planlama aşamasında duyulan değişiklikler dikkate alınarak bölge revize edilmiştir.
DSİ Genel Müdürlüğü'nün 2019 tarih ve 2011/4 sayılı yetki devri genelgesi gereğince Bölge Müdürlüğümüze inceletmiş ve onaylanmıştır.