İZMİR İLİ, TİRE İLÇESİ
AYDIN İLİ, GERMENCİK İLÇESİ

DAMPINAR RÜZGAR ENERJİ SANTRALİ (42 MWm / 42 MWe)
1/1000 ÖLÇEKLİ UYGULAMA İMAR PLANI

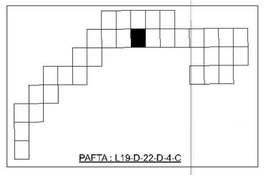

PAFTA : L19-D-22-D-4-C

Dosya No : 353632047
Plan No: : UİP-001078178
Ölçek : 1/1000

Müellifi tarafından hazırlanan Aydın İli, Germencik İlçesi ile İzmir İli, Tire İlçesi Sınırları İçerisinde Kalan Dampınar Rüzgar Enerji Santrali Projesi Kapsamında Toplam Kurulu Gücü 42,0 MWm Olacak 10 Adet Türbin Alanı, Şalt Merkezi ve Bağlantı Yollarına İlişkin 1/1.000 Ölçekli Uygulama İmar Planı 3194 Sayılı İmar Kanunu'nun Ek 11. Maddesi'nin (h) Bendi Uyarınca Onaylanmıştır.

T.C.
ÇEVRE, ŞEHİRCİLİK VE
İKLİM DEĞİŞİKLİĞİ BAKANLIĞI
Mekânsal Planlama Genel Müdürü a.

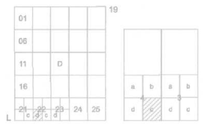

AYDIN
(GERMENCİK)
L19-d-22-d-4-c

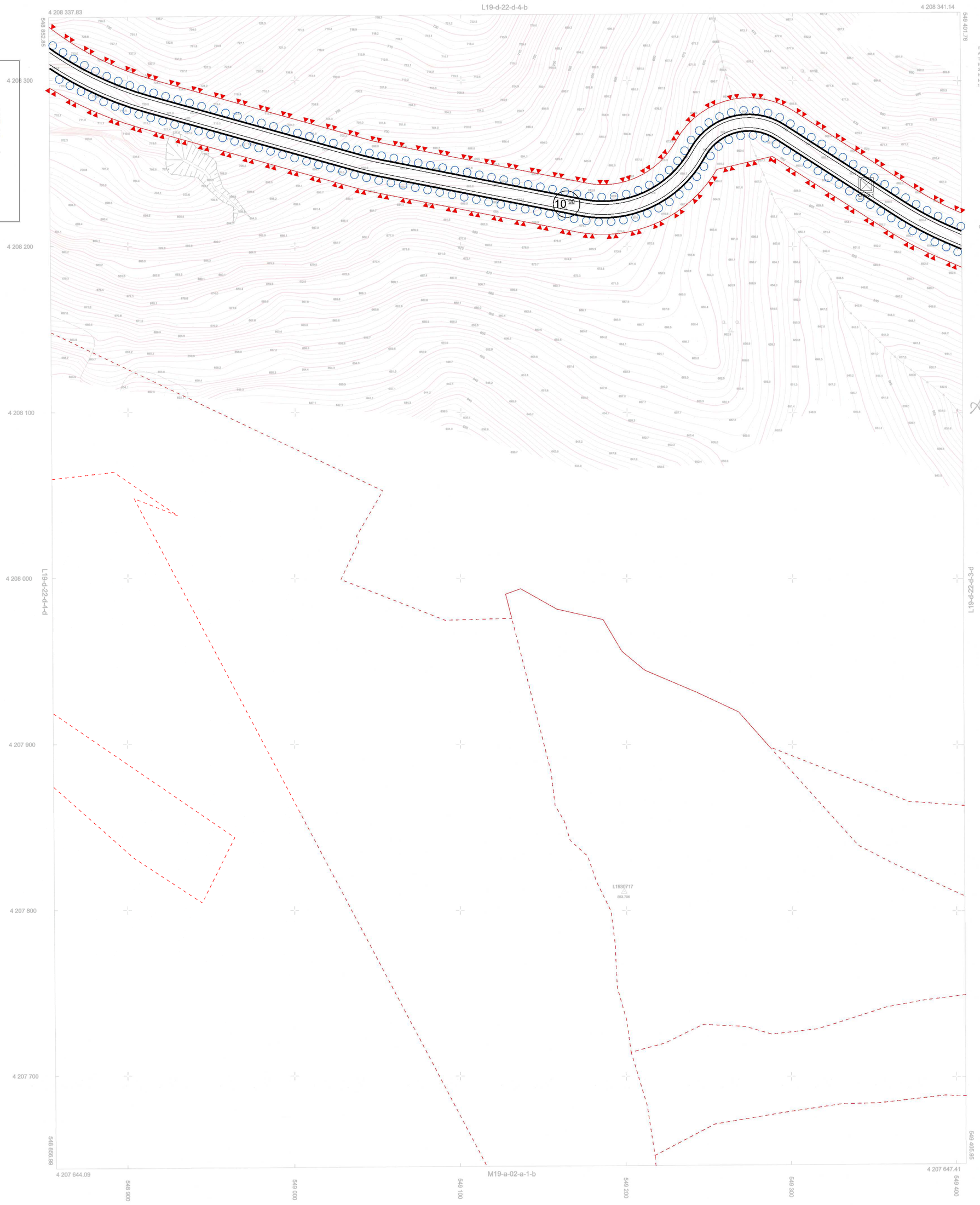

ITRF 96 KOORDİNAT SİSTEMİNDE VE 2005.0 EPOĞUNDA AY-ER HARİTA İNŞ.LTD. ŞTİ. TARAFINDAN YAPILAN, 28.03.2022 TARİHİNDE ONANAN DAMPINAR RES PROJESİ İŞİNE AİT 65 ADET HALİHAZIR HARİTA , ITRF 96 KOORDİNAT SİSTEMİNDE VE 2005.0 EPOĞUNDA AY-ER HARİTA İNŞ. LTD. ŞTİ. TARAFINDAN YAPILAN HALİHAZIR HARİTAYLA BÜTÜNLÜK SAĞLANARAK TOPLAM 12 ADET HALİHAZIR HARİTA ÜRETİLMİŞ OLUP, 12 ADET HALİHAZIR HARİTA 1 SAYILI CUMHURBAŞKANLIĞI KARARNAMESİNE GÖRE ONANMIŞTIR.

18.11.2022
T.C.
Y.Ercan KAYAPINAR
GENEL MÜDÜR
ÇEVRE, ŞEHİRCİLİK VE İKLİM DEĞİŞİKLİĞİ BAKANLIĞI
MEKANSAL PLANLAMA GENEL MÜDÜRLÜĞÜ

AYDIN L19-d-22-d-4-c
(GERMENCİK)

1/1000

01.07.2021 TARİHİNDE ÇEKİLEN HAVA FOTOĞRAFLARINDAN ÜRETİLEN PAFTALARDA, KIYMETLENDİRME BİNA DIŞ ÇATI SINIRLARINDAN YAPILMIŞTIR.

MÜTEAHHİT : AY-ER HARİTA İNŞ. LTD. ŞTİ.