

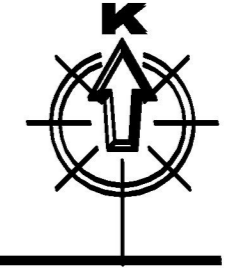
01					
06					
11	C				
16					
21					

TİRE  
(İZMİR)  
L19-C-22-B-3-B

L19-c-22-b-2-c

4 212 001,47

# İZMİR İLİ, TİRE İLÇESİ, YAMANDERE MAHALLESİ ÖDEMİŞ RÜZGAR ENERJİ SANTRALİ 1/1000 ÖLÇEKLİ İLAVE UYGULAMA İMAR PLANI



ÖLÇEK: 1/1000

## GÖSTERİM

### SINIRLAR

○○○ İLAVE İMAR PLANI ONAMA SINIRI

○○○○ MERİ İMAR PLANI ONAMA SINIRI

### ÖZEL KOŞULLU ALAN SINIRLARI

▲▲▲ ONLEMLİ ALAN SINIRI

OA-2.1 ONLEMLİ ALAN 2.1

UA UYGUN ALANLAR

### AÇIK VE YEŞİL ALANLAR

■ PASİF YEŞİL ALAN

### AFET TEHLİKELİ ALANLAR

■ ONLEMLİ ALAN 2.1  
(ONLEM ALINABİLECEK NİTELİKTE  
STABİLİTE SORUNLU ALANLAR)

### TEKNİK ALTYAPI

#### ULAŞIM

■ TAŞIT YOLU  
(TÜRBİNLER ARASI BAĞLANTI YOLU)

### ENERJİ ÜRETİM-DAĞITIM VE DEPOLAMA

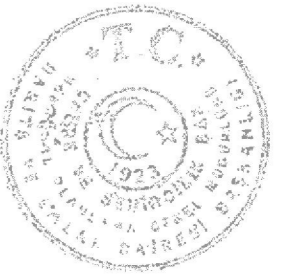
■ YENİLENEBİLİR ENERJİ KAYNAKLARINA DAYALI  
ÜRETİM TESİSİ ALANI (RÜZGAR ENERJİSİ ÜRETİM ALANI)

T15 TÜRBİN NO VE YERİ

○ KÖPRÜ

■ DERE YATAĞI

İTRF 96 KOORDİNAT SİSTEMİNDE VE 2005 EPOĞUNDA  
KOLAY HARİTA MÜHÜR LTD.ŞTİ. TARAFINDAN YAPILAN,  
09/12/2011 TARİHİNDE İZMİR İL ÖZEL İDARESİ  
TARAFINDAN ONANAN 41 ADET HALİZHİZİR HARİTA  
GY HARİTA PROJE TARAFINDAN VE 2005 EPOĞUNDA  
YAPILAN HALİZHİZİR HARİTAYLA BÜTÜNLÜK SAĞLANARAK  
TOPLAM 29 ADET HALİZHİZİR HARİTA ÜRETİLMİŞ OLUP,  
29 ADET HALİZHİZİR HARİTA 644 SAYILI KHK.nın 7'nci  
MADDESİNE GÖRE ONANMIŞTIR.

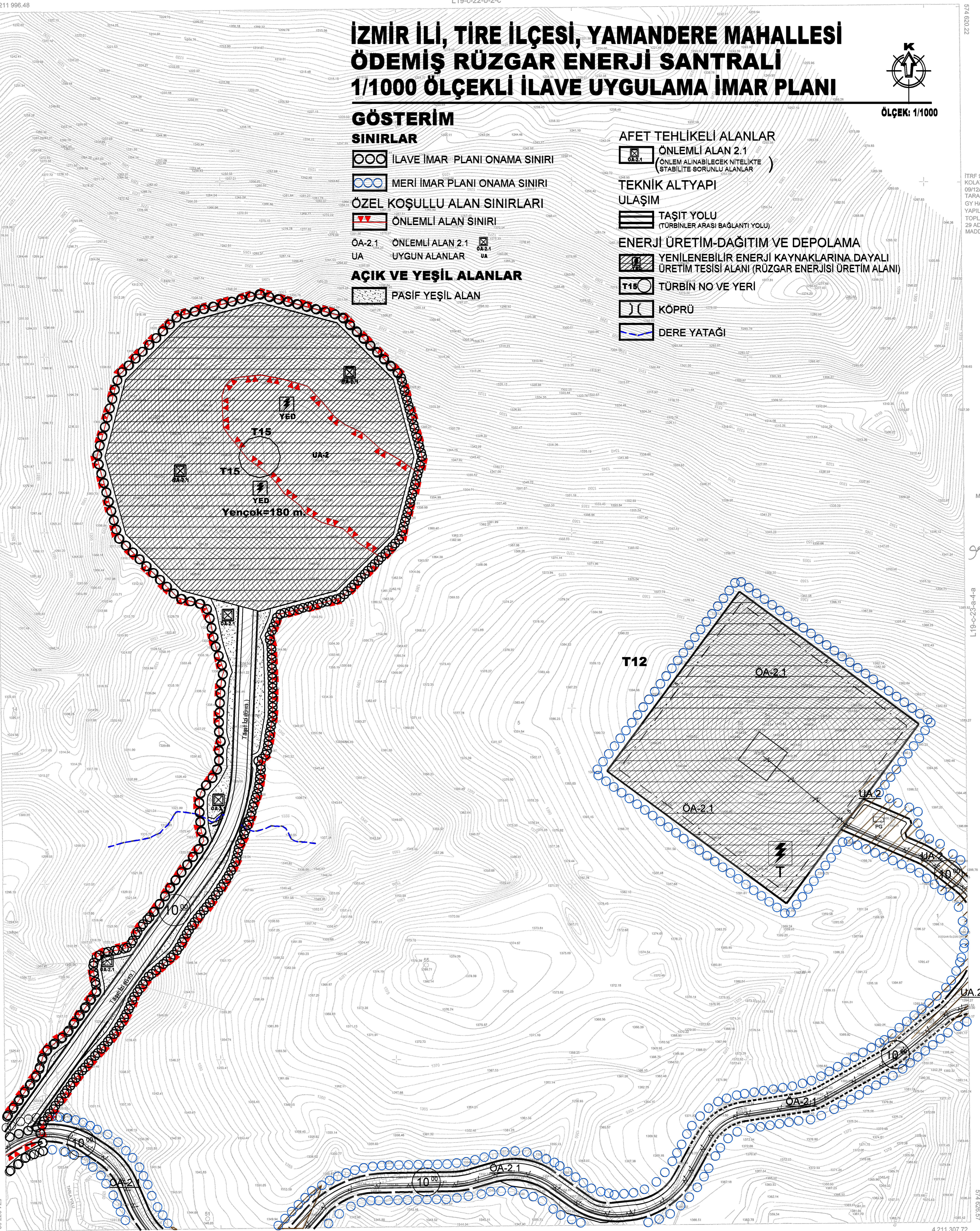


12.07.2016

Y. ERDAL KAYAPINAR  
GENEL MÜDÜR

ÇEVRE VE ŞEHİRCİLİK BAKANLIĞI  
MEKANSAL PLANLAMA GENEL MÜDÜRLÜĞÜ

99/15



1/1000

YÖKLENCİ GY HARİTA PROJE  
MESUL MÜH: ÖMER ERDEM ÖZVURT

TİRE-L19-C-22-B-3-B  
(İZMİR)