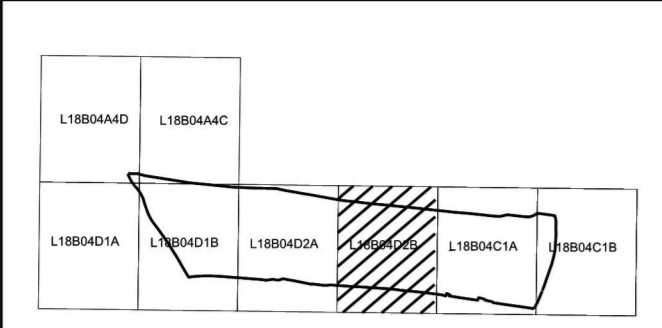


İZMİR İLİ, KEMALPAŞA İLÇESİ,  
ANSIZCA-YENMİŞ MAHALLELERİ  
KEMALPAŞA LOJİSTİK MERKEZİ  
UYGULAMA İMAR PLANI



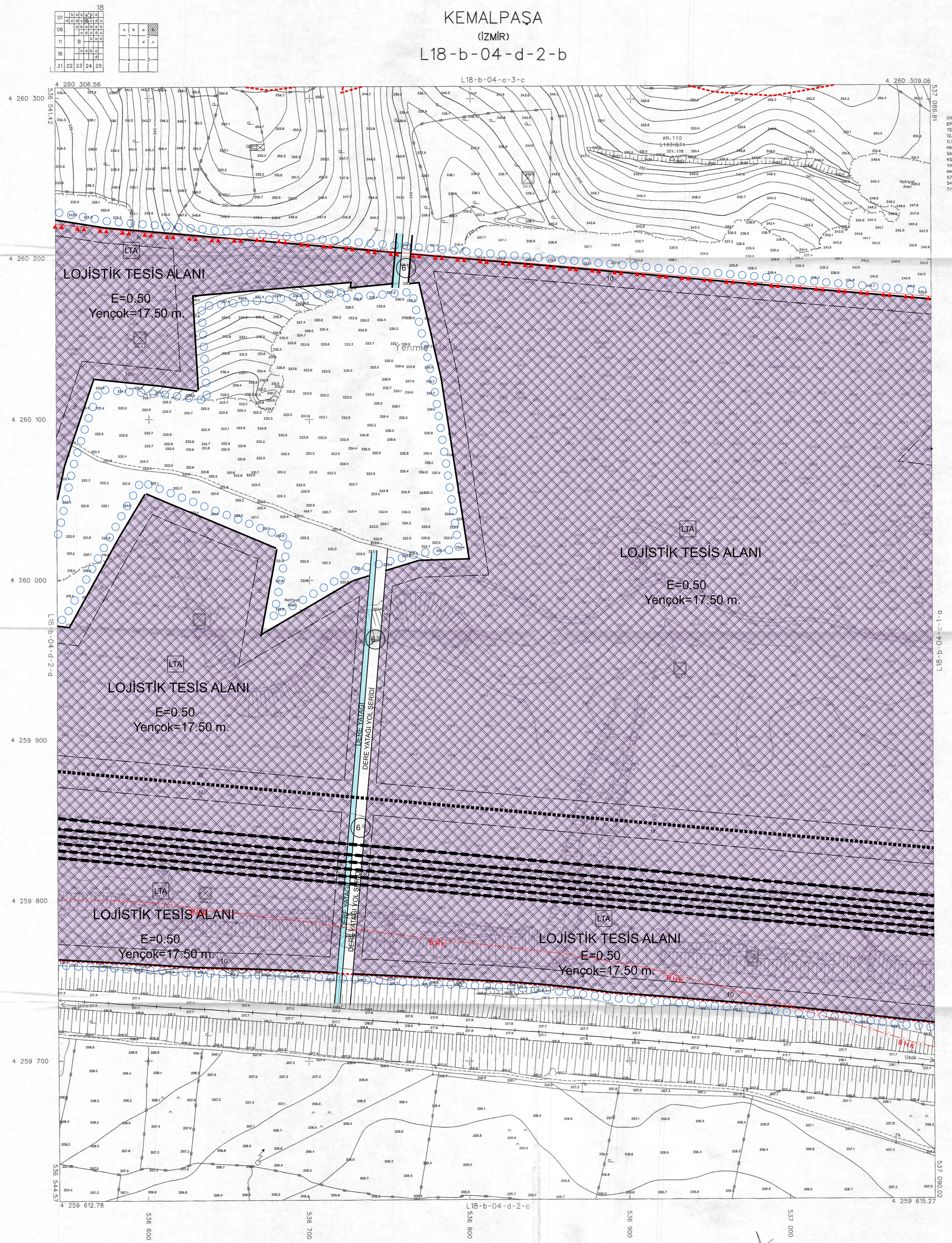
L18-b-04-d-2-b

Doğa No : 35232038  
Plan No : U.P-351057927  
Ölçek : 1/1000


Müellifi tarafından hazırlanan İzmir İl, Kemalpaşa İlçesi, Ansızca ve Yenmiş Mahalleleri Kemalpaşa Lojistik Merkezi Bölün 1/1000 Ölçekli Uygulama İmar Planı 1) Numaralı Cumhurbaşkanlığı Kararnamesi'nin 97(1) Maddesi ve 3194 Sayılı İmar Kanununun 9. Maddesi uyarınca re'sen onaylanmıştır.

T.C.  
ÇEVRE, ŞEHİRCİLİK VE  
İKLİM BÜYÜKLÜĞÜ BAKANLIĞI  
Mekansal Planlama Genel Müdürlüğü

KEMALPAŞA  
(İZMİR)  
L18-b-04-d-2-b



İTRF 96 KOORDİNAT SİSTEMİNDE VE 2025.0 EPOĞUNDA İMAR VİZYON HARİTA MİN. SAK. T.C. İ.T.D. STİ. TARAFINDAN YAPILAN VE 12/04/2017 TARİHİNDE ONANAN KEMALPAŞA Ç.Ş.E. ZİARİNE İTİ 63 ADET HALHAZİR HARİTA, KİRE M.Ş. HARİTA İMAR İNG. GDA. SAN. T.C. İ.T.D. STİ. TARAFINDAN İTRF96 KOORDİNAT SİSTEMİNDE VE 2025.0 EPOĞUNDA YAPILAN KEMALPAŞA/İZMİR İNE AİT HALHAZİR HARİTAYLA BÜTÜNLÜK SAĞLANARAK TOPLAM 536 ADET HALHAZİR HARİTA ÜSTELİM OLUP, 547 ADET HALHAZİR HARİTA 644. SAYILI KHK'nın 7/K MADDESİNE GÖRE ONANMIŞTIR.



31.05/2017  
ERDAL KAYAPINAR  
GENEL MÜDÜR

ÇEVRE VE ŞEHİRCİLİK BAKANLIĞI  
MEKANSAL PLANLAMA GENEL MÜDÜRLÜĞÜ

g.f.

L18-b-04-d-2-b-1-0

KEMALPAŞA - L18-b-04-d-2-b  
(İZMİR)

16/05/2016 TARİHİNDE ÇEKİLEN HAVA FOTOĞRAFLARINDAN ÜRETİLEN  
HAFIFALANMA NİTELİĞİNDE VE YERSEL BÖTÜMLEME İMHA ÜS CATI  
SINIRLARINDAN YAPILMIŞTIR.

1:1000

MÜTEAHHİTİNİN M.Ş. HARİTA İMAR T.C.İ.T.D. STİ.