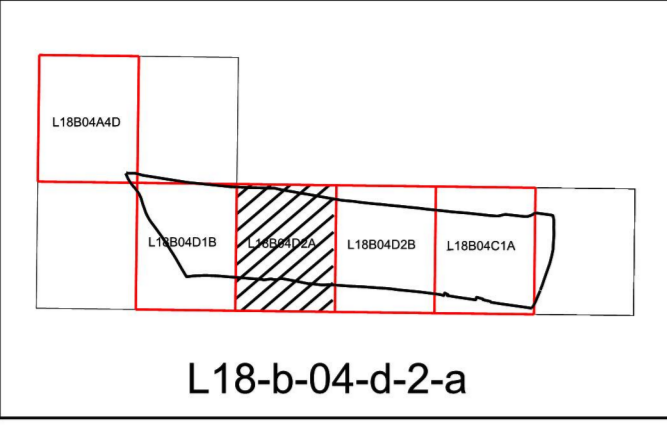


İZMİR İLİ, KEMALPAŞA İLÇESİ,  
ANSIZCA-YENİŞ MAHALLELERİ  
KEMALPAŞA LOJİSTİK MERKEZİ  
UYGULAMA İMAR PLANI DEĞİŞİKLİĞİ



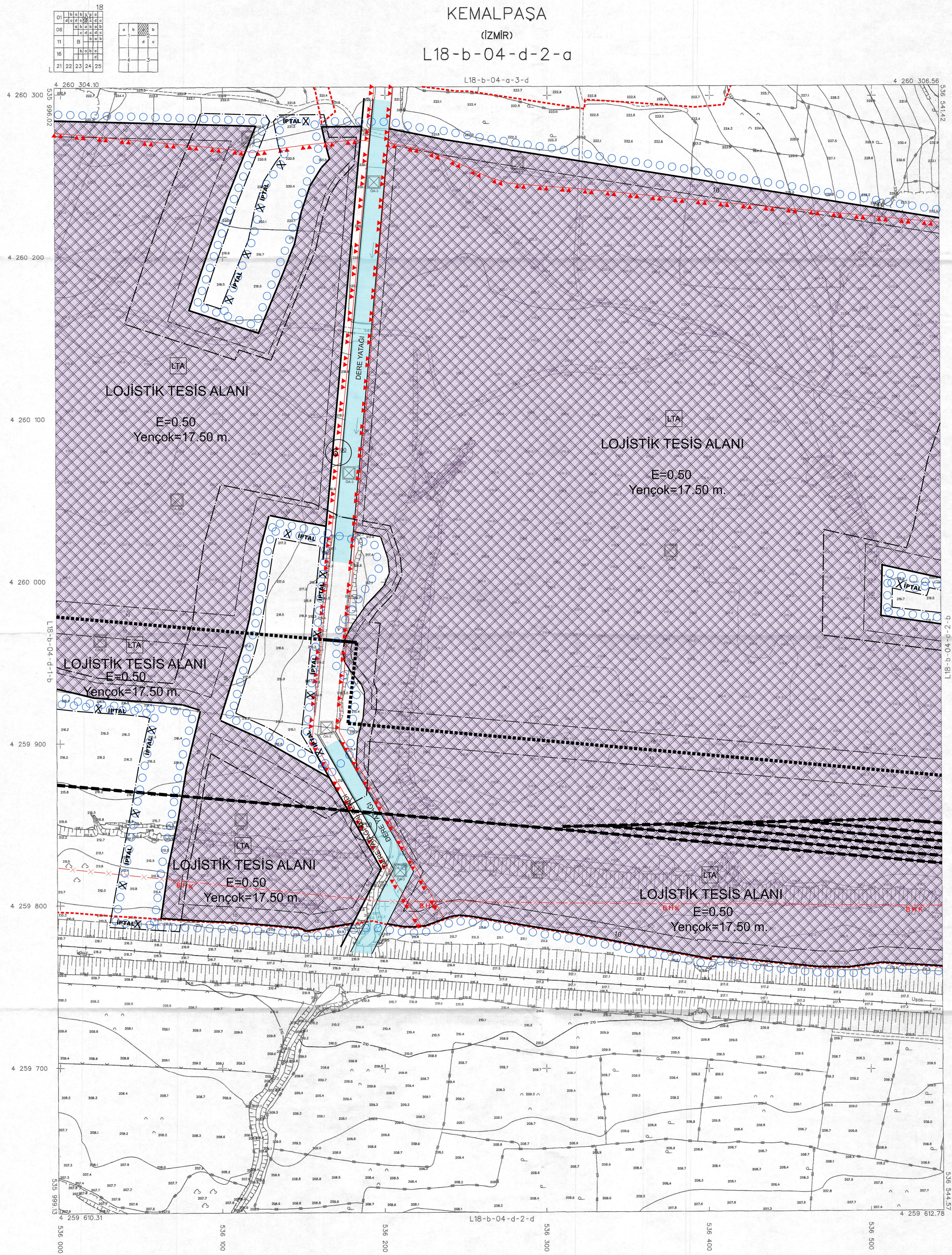
L18-b-04-d-2-a

Deşya No : 352332038  
Plan No : UTP-351066245  
Öçek : 1/1000

Müdürlük tarafından hazırlanan İzmir İl, Kemalpaşa İlçesi, Ansızca ve Yeniş Mahalleleri Kemalpaşa Lojistik Merkezi İlişkin 1/1000 Ölçekli Uygulama İmar Planı Değişikliği 1 Numaralı Çamurbaslanlı Kararname'nin 9'cu Maddesi ve 3194 Sayılı İmar Kanununun 9. Maddesi uyarınca re'sen onaylanmıştır.

T.C.  
ÇEVRE, ŞEHİRCİLİK VE  
İKLİM DEĞİŞİKLİĞİ BAKANLIĞI  
Mekansal Planlama Genel Müdürlüğü


KEMALPAŞA  
(İZMİR)  
L18-b-04-d-2-a



1:1000

MÜTEAHHİT ŞİRKETİ İNŞAAT İMAR TİC.LTD.ŞTİ.

İTFR 96 KODUNDA SİSTEMİNDE VE 2005.0  
EPÖĞÜNDE İZMİR VEZİYON HARİTA M.H. SAN.  
TİC. LTD. ŞTİ. TARAFINDAN YAPILAN VE  
12/04/2017 TARİHİNDE ONAYLANAN KEMALPAŞA  
0.5.8/İZMİR İŞİNE AİT 63 ADET HALHAZIR  
HARİTA, KİRE MEK. HARİTA İMAR İNG. GÖK-  
SAN. TİC. LTD. ŞTİ. TARAFINDAN İTFR96  
KODUNDA SİSTEMİNDE VE 2005.0 EPÖĞÜNDE  
YAPILAN KEMALPAŞA/İZMİR İŞİNE AİT HALHAZIR  
HARİTAYLA BÜTÜNLÜK SAĞLANARAK TOPLAM  
576 ADET HALHAZIR HARİTA ÜRETİLMİŞ OLMUP,  
547 ADET HALHAZIR HARİTA 644 SAYILI KHK'nın  
7/7K MADDESİNE GÖRE ONAYDIR.



31.05.2017

ŞEBAL KAHYANAR  
GENEL MÜDÜR

ÇEVRE VE ŞEHİRCİLİK BAKANLIĞI  
MEKANSAL PLANLAMA GENEL MÜDÜRLÜĞÜ

KEMALPAŞA - L18-b-04-d-2-a  
(İZMİR)

16/05/2016 TARİHİNDE ÇEKİLEN HAVA FOTOGRAFINDAN ÜRETİLEN  
PAFTALARA KİMYETLENORME VE YERSEL BÜTÜNLEME BİNA DİS ÇATI  
SINIRLARIYLA YAPILMIŞTIR.