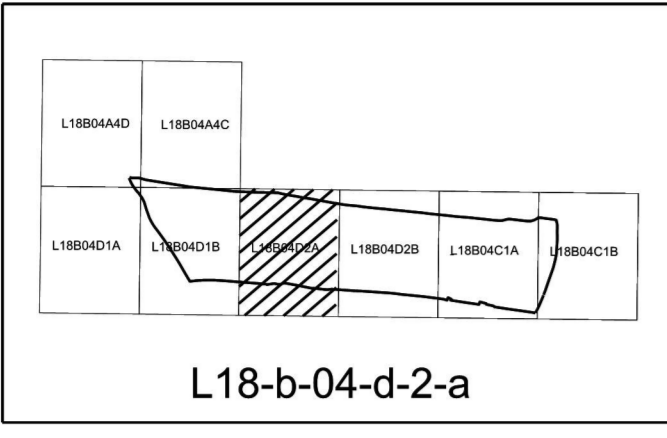


İZMİR İLİ, KEMALPAŞA İLÇESİ,
ANSIZCA-YENİSİ MAHALLELERİ
KEMALPAŞA LOJİSTİK MERKEZİ
UYGULAMA İMAR PLANI



Doğa No : 15233038
Plan No : İUP-351857927
Ölçek : 1/1000

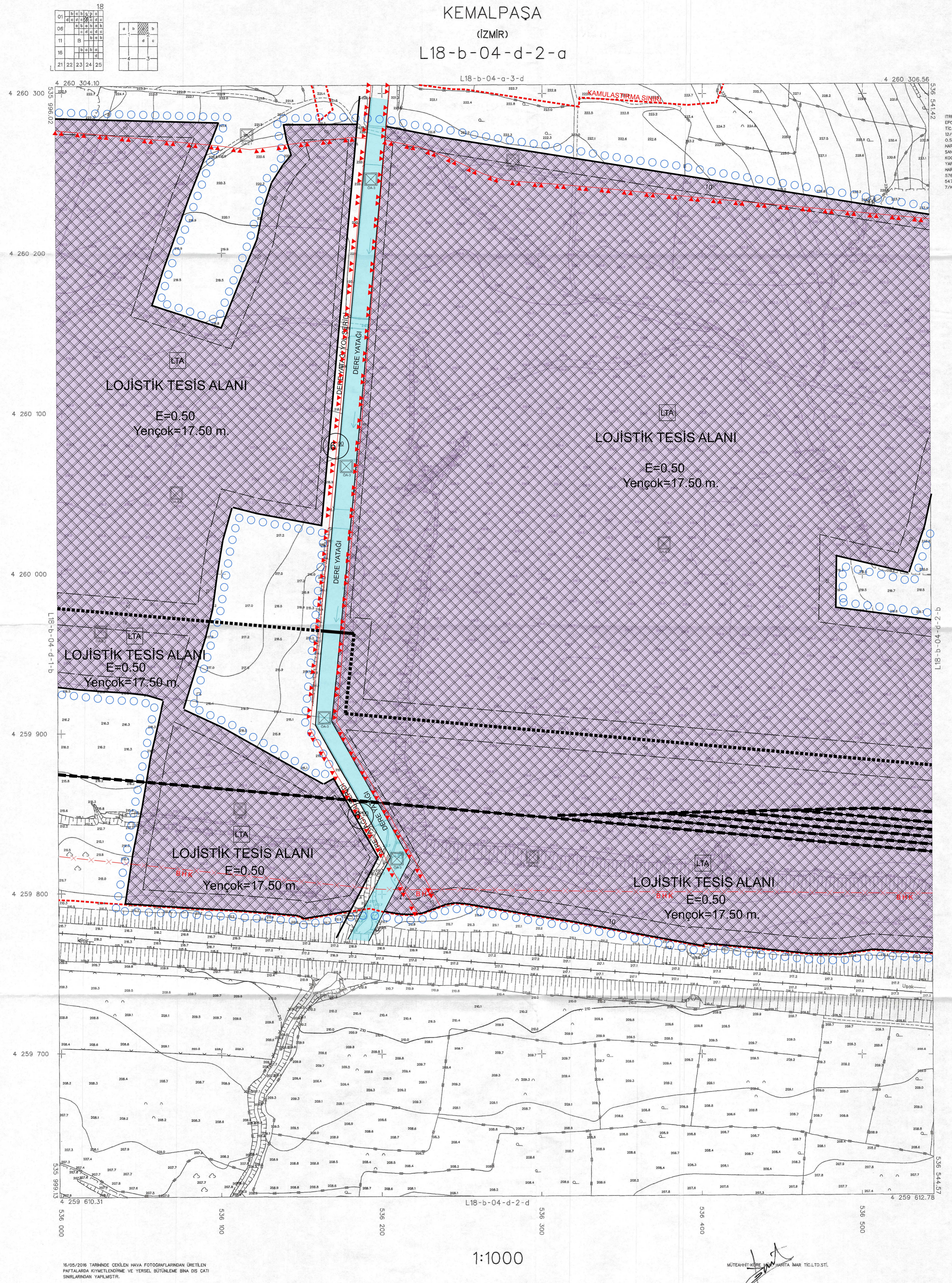
Müellifi tarafından hazırlanan İzmir İl, Kemalpaşa İlçe, Anızca ve Yenisi Mahalleleri Kemalpaşa Lojistik Merkezi Hissin 1/1000 Ölçekli Uygulama İmar Planı 1 Numaralı Cumhurbaşkanlığı Kararnamesi'nin 97(c) Maddesi ve 3194 Sayılı İmar Kanununun 9. Maddesi uyarınca re'sen onaylanmıştır.

T.C.
ÇEVRE, ŞEHİRCİLİK VE
İKLİM DEĞİŞİKLİĞİ BAKANLIĞI
Mekansal Planlama Genel Müdürlüğü


KEMALPAŞA

(İZMİR)

L18-b-04-d-2-a



İTRF 96 KOORDİNAT SİSTEMİNDE VE 2005.0 EPOĞUNDA İZMİR VİZYON HARİTA MİR. SAN. TİC. LTD. ŞTİ. TARAFINDAN YAPILAN VE 12/04/2017 TARİHİNDE ONANAN KEMALPAŞA O.S.B./İZMİR İSME ALTİ 63 AKİT HALHAZIR HARİTA KİRE NİŞ. HARİTA NİŞ. İÇİ. SAN. TİC. LTD. ŞTİ. TARAFINDAN İTRF96 KOORDİNAT SİSTEMİNDE VE 2005.0 EPOĞUNDA YAPILAN KEMALPAŞA/İZMİR İSME ALTİ HALHAZIR HARİTAYLA BÜTÜNLÜK SAĞLANANAK TOPLAM 576 AKİT HALHAZIR HARİTA ÜRETİLMİŞ OLUP 647 AKİT HALHAZIR HARİTA 644 SAĞLI İYK/07/7/K MADDESİNE GÖRE ONANMIŞTIR.



31.05.2017
Genel Müdür
Emel Kayapınar

ÇEVRE VE ŞEHİRCİLİK BAKANLIĞI
MEKANSAL PLANLAMA GENEL MÜDÜRLÜĞÜ

g.l.g.

KEMALPAŞA - L18-b-04-d-2-a
(İZMİR)

16/05/2016 TARİHİNDE ÇEKİLEN HAVA FOTOĞRAFINDAN ÜRETİLEN PAFTALARDA KİMYETLENDİRME VE YERSEL BÜTÜNLEME BİNA DİS ÇATI ÇİZİMLERİNDE YAPILANmıştır.

1:1000

MÜTEAHHİTİNİN HARİTA İMAR T.C.LTD.ŞTİ.