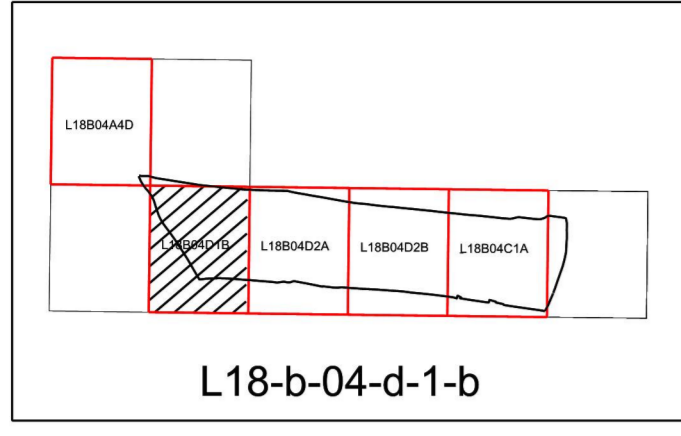


İZMİR İLİ, KEMALPAŞA İLÇESİ,
ANSIZCA-YENİMİŞ MAHALLELERİ
KEMALPAŞA LOJİSTİK MERKEZİ
UYGULAMA İMAR PLANI DEĞİŞİKLİĞİ

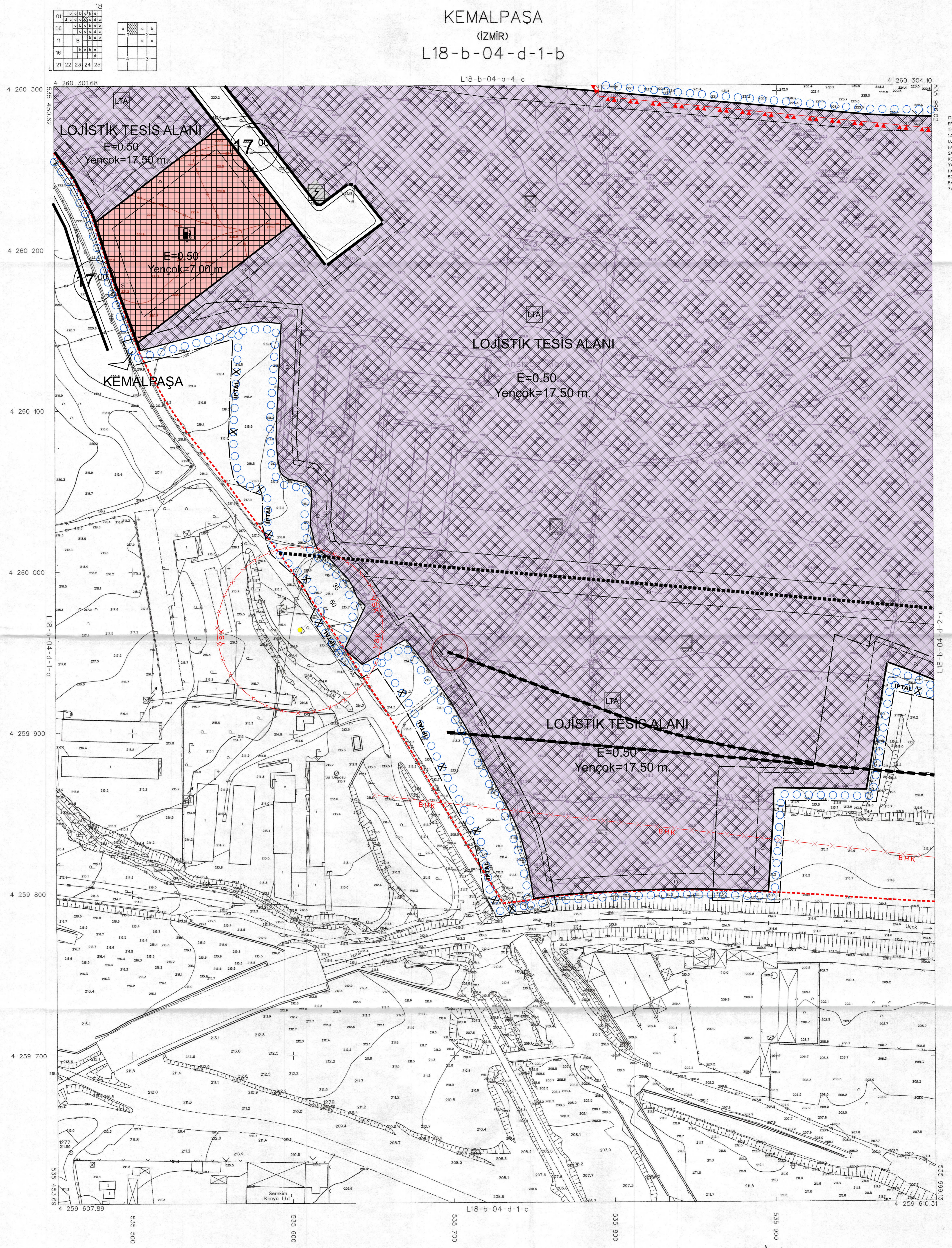


Doğa No : 35232038
Plan No : İUP-AS106245
Ölçek : 1/1000

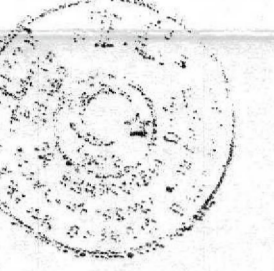
Müellifi tarafından hazırlanan İzmir İli, Kemalpaşa İlçe, Ansızca ve Yenmiş Mahalleleri Kemalpaşa Lojistik Merkezi İnşaatı 1/1000 Ölçekli Uygulama İmar Planı Değişikliği 1 Numaralı Cumhurbaşkanlığı Kararnamesi'nin 97(c) Maddesi ve 3194 Sayılı İmar Kanununun 9. Maddesi uyarınca re'sen onaylanmıştır.

T.C.
ÇEVRE, ŞEHİRCİLİK VE
İKLİM DEĞİŞİKLİĞİ BAKANLIĞI
Mekansal Planlama Genel Müdürlüğü

KEMALPAŞA
(İZMİR)
L18-b-04-d-1-b



İTFR 96 KOORDİNAT SİSTEMİNDE VE 2005.0
EPÖĞÜNDE İZMİR VİZYON HARİTA MEH. SAN.
TİC. LTD. ŞTİ TARAFINDAN YARILIM VE
12/04/2017 TARİHİNDE ONANAN KEMALPAŞA
0.5.B/İZMİR İSNE ATİ 63 ADET HALKLAZIR
HARİTA, HİRE NİŞ. HARİTA İMAR İS. ÇİZİ-
SAN. TİC. LTD. ŞTİ. TARAFINDAN İTFR96
KOORDİNAT SİSTEMİNDE VE 2005.0 EPÖĞÜNDE
YARILIM KEMALPAŞA/İZMİR İSNE ATİ HALKLAZIR
HARİTAYLA BÜTÜNLÜK SAĞLANARAK TOPLAM
576 ADET HALKLAZIR HARİTA ÜRETİLMİŞ OLUP,
547 ADET HALKLAZIR HARİTA 644 SAYILI KHK'nın
7.YK MADDESİNE GÖRE ONANMIŞTIR.



31.05/2017
Yılmaz
GENEL MÜDÜR
ÇEVRE VE ŞEHİRCİLİK BAKANLIĞI
MEKANSAL PLANLAMA GENEL MÜDÜRLÜĞÜ

KEMALPAŞA - L18-b-04-d-1-b
(İZMİR)

1:1000

MÜHAHİRİNİN İMZA VE HARİTA İMAR TİC.LTD.ŞTİ.

16/05/2018 TARİHİNDE ÇEKİLEN HAVA FOTOĞRAFLARINDAN ÜRETİLEN
PANTALONDA KİMETROLOJİYE VE VERSEL BÜYÜLTÜLE BİNA DİS ÇATI
SINIRLARINDAN YAPILMIŞTIR.