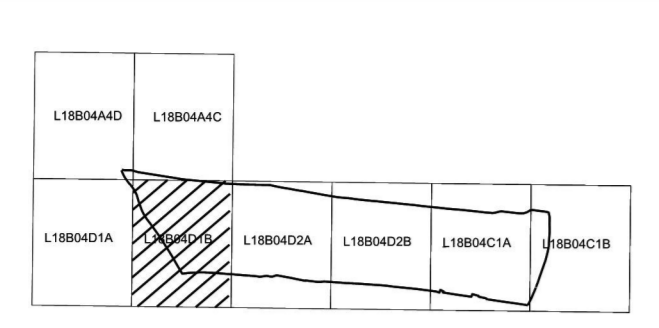


İZMİR İLİ, KEMALPAŞA İLÇESİ,  
ANSIZCA-YENİMİŞ MAHALLELERİ  
KEMALPAŞA LOJİSTİK MERKEZİ  
UYGULAMA İMAR PLANI



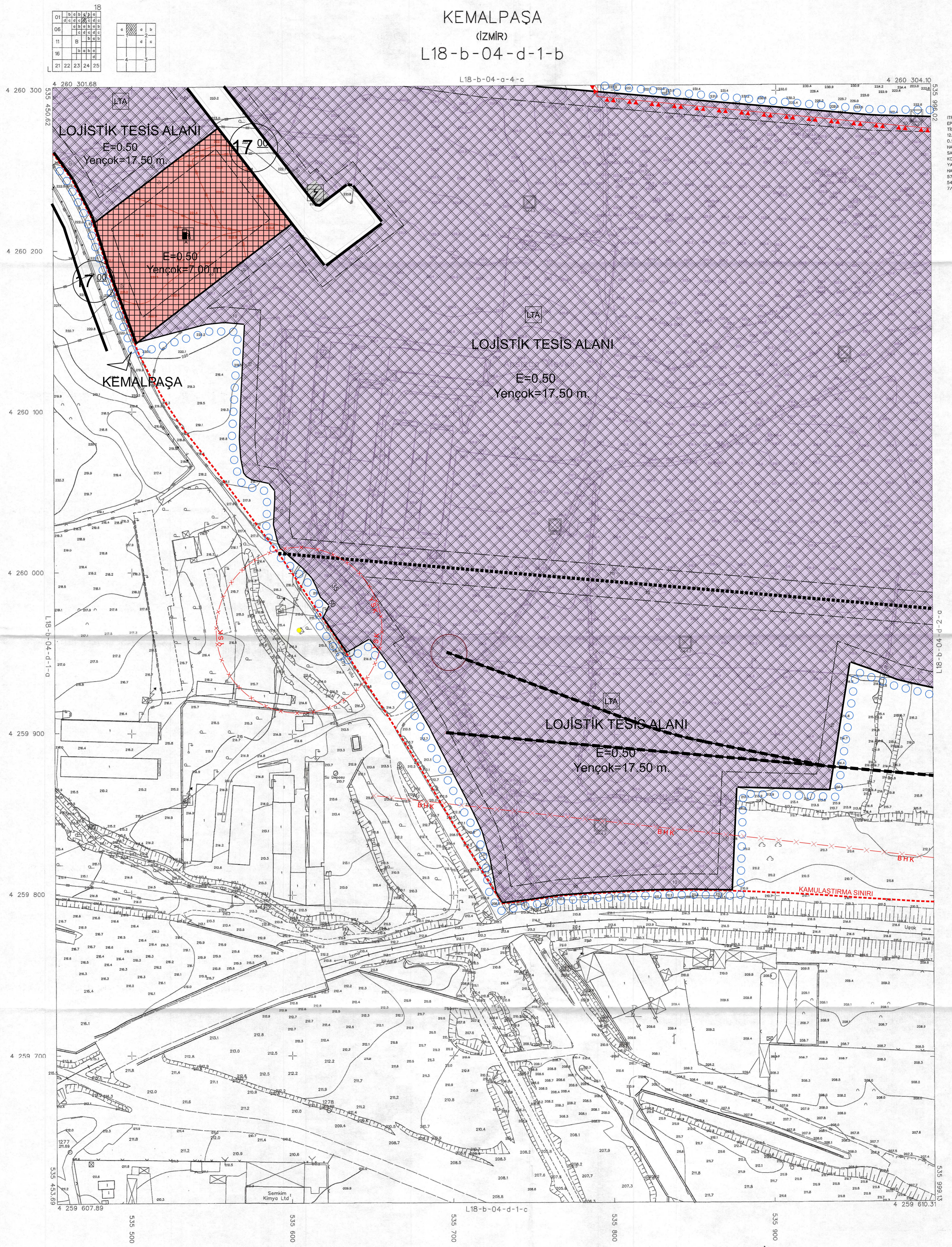
L18-b-04-d-1-b

Doğa No : 352332038  
Plan No : UİP-351057927  
Ölçek : 1/1000

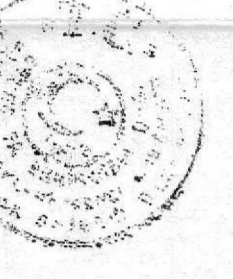
Müellif tarafından hazırlanan İzmir ili Kemalpaşa İlçe, Anzıca ve Yenmiş Mahalleleri Kemalpaşa Lojistik Merkezi Bölge 1/1000 Ölçekli Uygulama İmar Planı 1 Numaralı Cumhurbaşkanlığı Kararnamesi'nin 97(ö) Maddesi ve 3194 Sayılı İmar Kanununun 9. Maddesi uyarınca re'sen onaylanmıştır.

T.C.  
ÇEVRE, ŞEHİRCİLİK VE  
İKLİM BÜYÜKLÜĞÜ BAKANLIĞI  
Mekansal Planlama Genel Müdürlüğü

KEMALPAŞA  
(İZMİR)  
L18-b-04-d-1-b



İTFF 96 KOORDİNAT SİSTEMİNDE VE 2005.0  
EPOĞRANCI DÜZ YATAY HARİTA MİK. SAK.  
T.C. S.T. TARAFINDAN YAPILAN VE  
12/04/2017 TARİHİNDE ONAYLAN KEMALPAŞA  
İ.L.B.İZMİR İŞNE AIT 63 ADET HALHAZIR  
HARİTA, KÜRE M.H. HARİTA MAR. İ.S. G.D.A.  
S.A.İ. T.C. S.T. TARAFINDAN İTFF 96  
KOORDİNAT SİSTEMİNDE VE 2005.0 EPOĞRANCI  
YAPILAN KEMALPAŞA/İZMİR İŞNE AIT HALHAZIR  
HARİTALARLA BÜTÜNLÜK SAĞLANARAK TOPLAM  
579 ADET HALHAZIR HARİTA ÜSTLİNE OLUP  
547 ADET HALHAZIR HARİTA 644 SAYILI KHK'nın  
77K MADDESİNE GÖRE ONAYDIR.



31.05/2017

ERDAL KAYAPINAR  
GENEL MÜDÜR

ÇEVRE VE ŞEHİRCİLİK BAĞANLIĞI  
MEKANSAL PLANLAMA GENEL MÜDÜRLÜĞÜ

d.Ş

KEMALPAŞA - L18-b-04-d-1-b  
(İZMİR)

18/05/2016 TARİHİNDE ÇEKİLEN HAVA FOTOGRAFINDAN DRETELİN  
PAZIFALANCA KÖYÜET.ÇENBİRE VE YERSEL BÜTÜNLÜK İNHA GÖZ GATI  
SINIRLARINDAN YAPILMIŞTIR.

1:1000

MÜTEAHHİTLİK M.H. HARİTA MAR. T.C.İ.T.D. S.T.