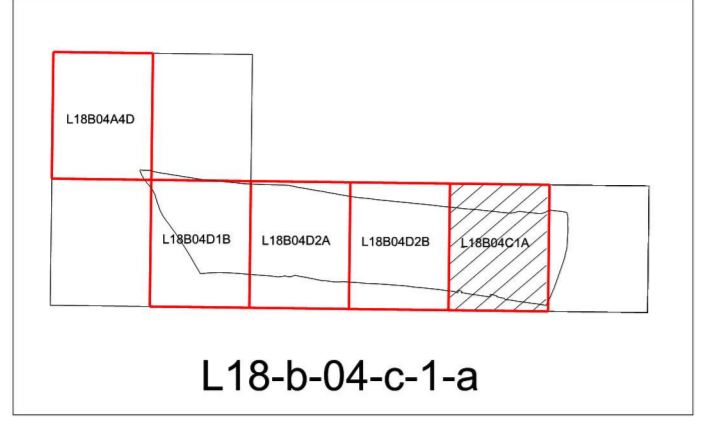


İZMİR İLİ, KEMALPAŞA İLÇESİ,
ANSIZCA-YENİMİŞ MAHALLELERİ
KEMALPAŞA LOJİSTİK MERKEZİ
UYGULAMA İMAR PLANI DEĞİŞİKLİĞİ



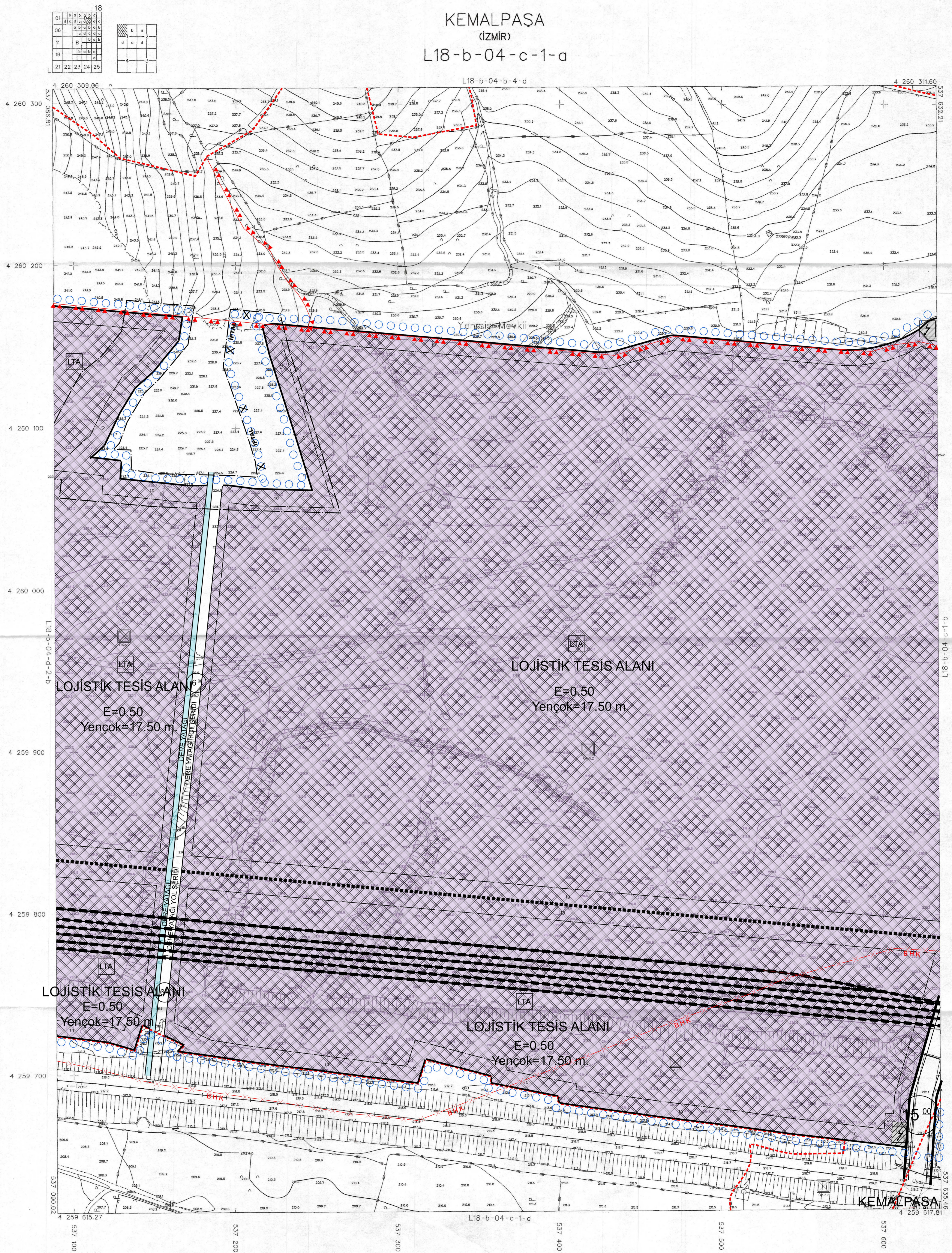
L18-b-04-c-1-a

Dosya No : 35232038
Plan No : UHP-351065245
Ölçek : 1/1000


Millîî tarafından hazırlanan İzmir İli, Kemalpaşa İlçesi, Ansızca ve Yenmiş Mahalleleri Kemalpaşa Lojistik Merkezi Hissesi 1/1000 Ölçekli Uygulama İmar Planı Değişikliği 1 Numaralı Cumhurbaşkanlığı Kararnamesi'nin 97(c) Maddesi ve 3194 Sayılı İmar Kanununun 9. Maddesi uyarınca revize edilmiştir.

T.C.
ÇEVRE, ŞEHİRCİLİK VE
İKLİM DEĞİŞİKLİĞİ BAKANLIĞI
Mekansal Planlama Genel Müdürlüğü

KEMALPAŞA
(İZMİR)
L18-b-04-c-1-a



İTİF 98 KOORDİNAT SİSTEMİNDE VE 2005.0 EPOĞUNDA İZMİR VİZEYON HARİTA MEH. SAN. TİC. LTD. ŞTİ. TARAFINDAN YAPILAN VE 10/04/2017 TARİHİNDE İZMİR KEMALPAŞA Ö.S.B. ZİME İZMİR AT 63 ADET HALHAZIR HARİTA, KÜRE MEH. HARİTA MAR. İNŞ. GDA. SAN. TİC. LTD. ŞTİ. TARAFINDAN İTİF98 KOORDİNAT SİSTEMİNDE VE 2005.0 EPOĞUNDA YAPILAN KEMALPAŞA/İZMİR İNE AT HALHAZIR HARİTALARLA BÜTÜNLÜK SAĞLANAN TOPLAM 576 ADET HALHAZIR HARİTA ÜRETİLMİŞ OLUP, 547 ADET HALHAZIR HARİTA 844 SAYILI KHK'IN 744 MADDESİNE GÖRE İZANMIŞTIR.



31/05/2017
ERDAL KAYAPINAR
GENEL MÜDÜR

ÇEVRE VE ŞEHİRCİLİK BAKANLIĞI
MEKANSAL PLANLAMA GENEL MÜDÜRLÜĞÜ

q-1-c-10-b-9-811

KEMALPAŞA - L18-b-04-c-1-a
(İZMİR)

1:1000

MÜTEAHHİT VE HARİTA MAR. TİC.LTD.ŞTİ.

16/05/2016 TARİHİNDE ÇIKILAN İVHA FOTOFÖTLERİNDEN ÜRETİLEN PAFTALARDA KİMYETLENDİRME VE YERSEL BÜTÜNLEME BİNA İS. CATI SINIRLARINDAN YAPILMIŞTIR.