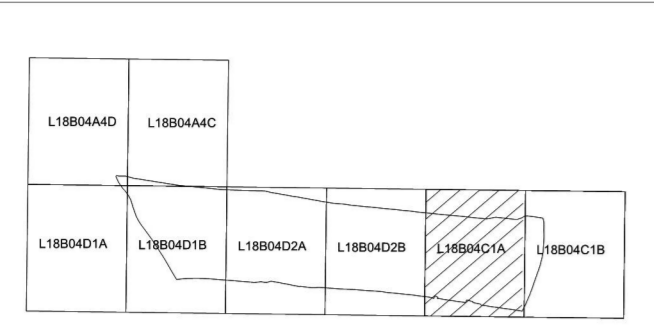


İZMİR İLİ, KEMALPAŞA İLÇESİ,
ANSIZCA-YENMİŞ MAHALLELERİ
KEMALPAŞA LOJİSTİK MERKEZİ
UYGULAMA İMAR PLANI



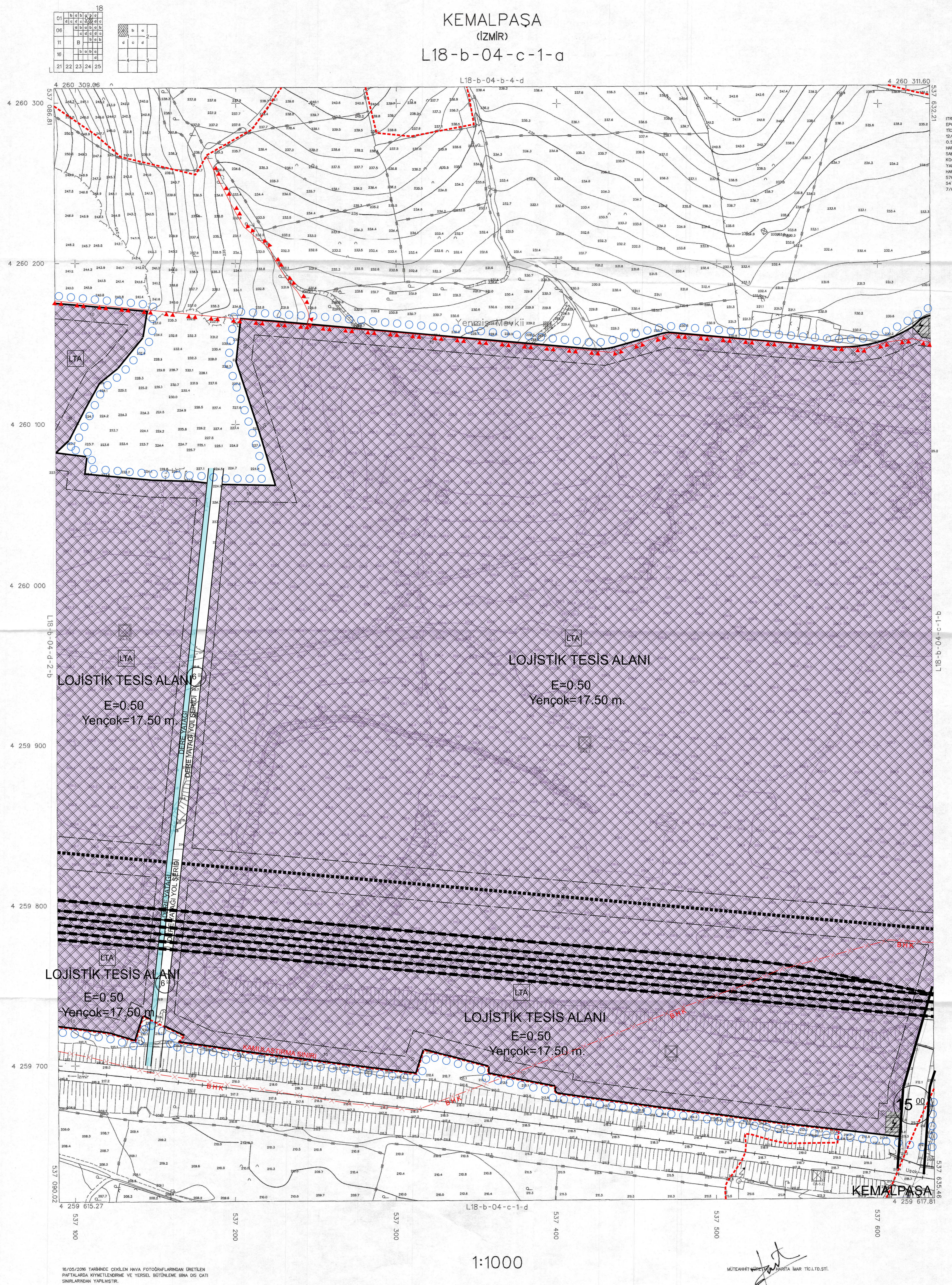
L18-b-04-c-1-a

Dosya No : 352332038
Plan No : UİP-351057927
Ölçek : 1/1000


Müellifi tarafından hazırlanan İzmir İl, Kemalpaşa İlçesi, Ansızca ve Yenmiş Mahalleleri Kemalpaşa Lojistik Merkezi Bölüm 1/1000 Ölçekli Uygulama İmar Planı 1 Numaralı Cumhurbaşkanlığı Kararnamesi'nin 97(1) Maddesi ve 3194 Sayılı İmar Kanununun 9. Maddesi uyarınca re'sen onaylanmıştır.

T.C.
ÇEVRE, ŞEHİRCİLİK VE
İKLİM BİLGİSİZLERİ BAKANLIĞI
Mekansal Planlama Genel Müdürlüğü

KEMALPAŞA
(İZMİR)
L18-b-04-c-1-a



İTFF 86 KOORDİNAT SİSTEMİNDE VE 2005.0 EPOĞUNDA İZMİR VİZYON HARİTA M.H. SAN. TİC. LTD. ŞTİ. TARAFINDAN YAPILAN VE 12/04/2017 TARİHİNDE ÇIKAN KEMALPAŞA 0.5/İZMİR İŞİNE AIT 65 ADET HALIHAZIR HARİTA, KÖYE MEH. HARİTA İMAR İNS. 004, SAN. TİC. LTD. ŞTİ. TARAFINDAN İTFF86 KOORDİNAT SİSTEMİNDE VE 2005.0 EPOĞUNDA YAPILAN KEMALPAŞA/İZMİR İŞİNE AIT HALIHAZIR HARİTAYLA BÜTÜNLÜK SAĞLANARAK TOPLAM 576 ADET HALIHAZIR HARİTA ÜRETİLMİŞ OLUP, 547 ADET HALIHAZIR HARİTA 644 SAYILI KH/İM 7/K MADDESİNE GÖRE ONAYDIR.



31/05/2017
ERDAL KAYARINAR
GENEL MÜDÜR

ÇEVRE VE ŞEHİRCİLİK BAKANLIĞI
MEKANSAL PLANLAMA GENEL MÜDÜRLÜĞÜ

KEMALPAŞA - L18-b-04-c-1-d
(İZMİR)

1:1000

MÜTEAHHİT HARİTA İMAR TİC.LTD.ŞTİ.

16/05/2016 TARİHİNDE ÇEKİLEN HAVA FOTOĞRAFLARINDAN ÜRETİLEN HARİTALARDAN İYİLENDİRİLMİŞ VE YERSEL BÜYÜTMELERE İBNA OLARAK SINIRLARINDAN YAPILMIŞTIR.