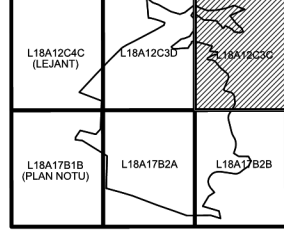


İZMİR İLİ, KARABAĞLAR İLÇESİ,
UZUNDERE MAHALLESİ
TOPLU KONUT İDARESİ MÜLKİYETİNDEKİ
PARSELLER İLE 11305 ADA
49, 50, 51, 52, 53, 54, 55, 56, 57, 60
PARSELLERE İLİŞKİN
UYGULAMA İMAR PLANI

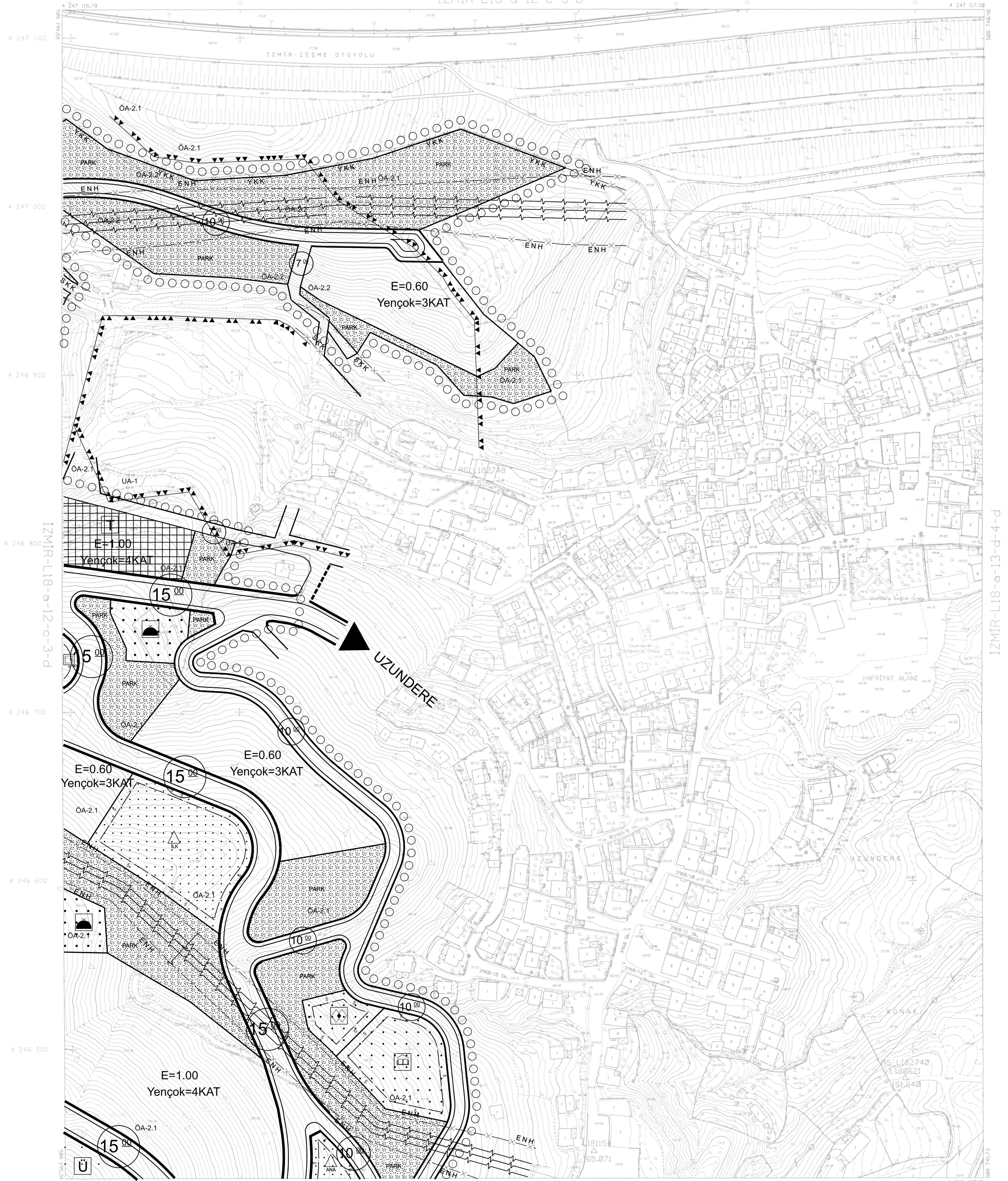
PAFTA İNDEKSİ:
L18A12C3C



İL : İZMİR

İZMİR-L18-a-12-c-3-c

İZMİR-L18-a-12-c-3-b



İZMİR-L18-a-12-c-3-d

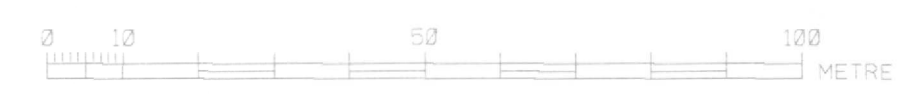
İZMİR-L18-a-13-d-4-d

a	b	a	b
d	c	d	c
a	b	a	b
d	c	d	c

Digital fotogrametri yöntemiyle oluşturulmuştur.
Havadan fotoğraf alımı Ağustos 2001 tarihinde yapılmıştır.
Yapılar sacak çizgileriyle gösterilmiştir.
EMİ HARİTA BİLGİ İŞLEM LTD. ŞTİ. tarafından oluşturulmuştur.

İZMİR-L18-a-17-b-2-b

1:1000



ONAY

Agustos 2001 tarihli hava fotoğraflarından digital fotogrametrik yöntemle üretilen
1/1000 ölçekli halihazır harita incelendi ve onandı.

ASLI GİBİ

M. Y. ÖZ
Mühür
Mühür
Mühür

Ahmet PİRİSTİNA
Büyükşehir Belediye Başkanı Y.

A. Nejat GÜÇLÜ
Harita Şube Müdürü
02.09.2002

