İZMİR İLİ, URLA İLÇESİ, GÜLBAHÇE MAHALLESİ,
URLA RÜZGAR ENERJİ SANTRALİ (8,4 MWm / 8,4 MWe) 1/1000
ÖLÇEKLİ KORUMA AMAÇLI İLAVE UYGULAMA İMAR PLANI

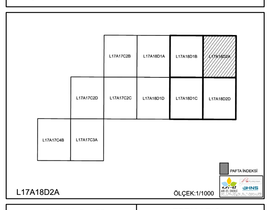

FATIMA ELLEZ Şehir Plancısı	EBRU ARICI Şehir Plancısı	
SALİHA DEMİR Biyolog	ERHAN ÇAKIR Orman Mühendisi	ÖZÜM HARMAN Peyzaj Mimarı

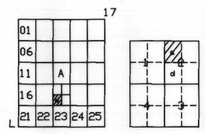

URLA
(İZMİR)
L17-a-18-d-2-a

L17-a-18-a-3-d

4 243 643.93 — 4 243 641.66

466 115.61 — 466 662.14

4 243 600
4 243 500
4 243 400
4 243 300
4 243 200
4 243 100
4 243 000

L17-a-18-d-1-b — L17-a-18-d-2-b

ITRF 96 KOORDİNAT SİSTEMİNDE VE 20050 EPOQUNDA CANSU HARİTA İNŞ.BİLG.BASIN YAYIN TURİZM SANVE TİC.LTD.ŞTİ. TİC.LTD.ŞTİ. TARAFINDAN ÜRETİLEN VE İZMİR BÜYÜKŞEHİR BELEDİYE BAŞKANLIĞI TARAFINDAN 09/07/2012 TARİHİNDE ONANAN 13 ADET HALİHAZIR HARİTA İLE ITRF96 KOORDİNAT SİSTEMİNDE VE 20050 EPOQUNDA HNS HRT. MÜH. PLAN PRJ. İNŞ. VE TİC. LTD ŞTİ. TARAFINDAN BÜTÜNLÜK SAĞLANARAK ÜRETİLEN 2 ADET HALİHAZIR HARİTA 1 NUMARALI CUMHURBAŞKANLIĞI KARARNAMESİ HÜKÜMLERİNE GÖRE ONANMIŞTIR.

ÇEVRE,ŞEHİRCİLİK VE İKLİM DEĞİŞİKLİĞİ BAKANLIĞI
MEKANSAL PLANLAMA GENEL MÜDÜRLÜĞÜ



MÜTEAHHİT: HNS HRT. MÜH. PLAN PRJ. İNŞ. VE TİC. LTD. ŞTİ.

1/1000

URLA-L17-a-18-d-2-a
(İZMİR)