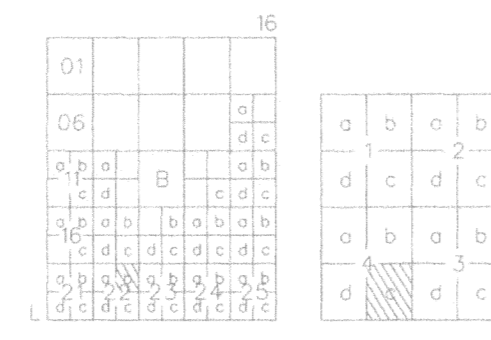
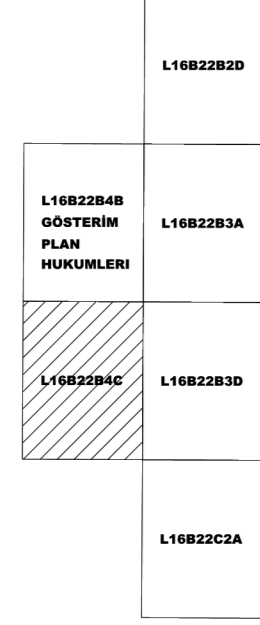
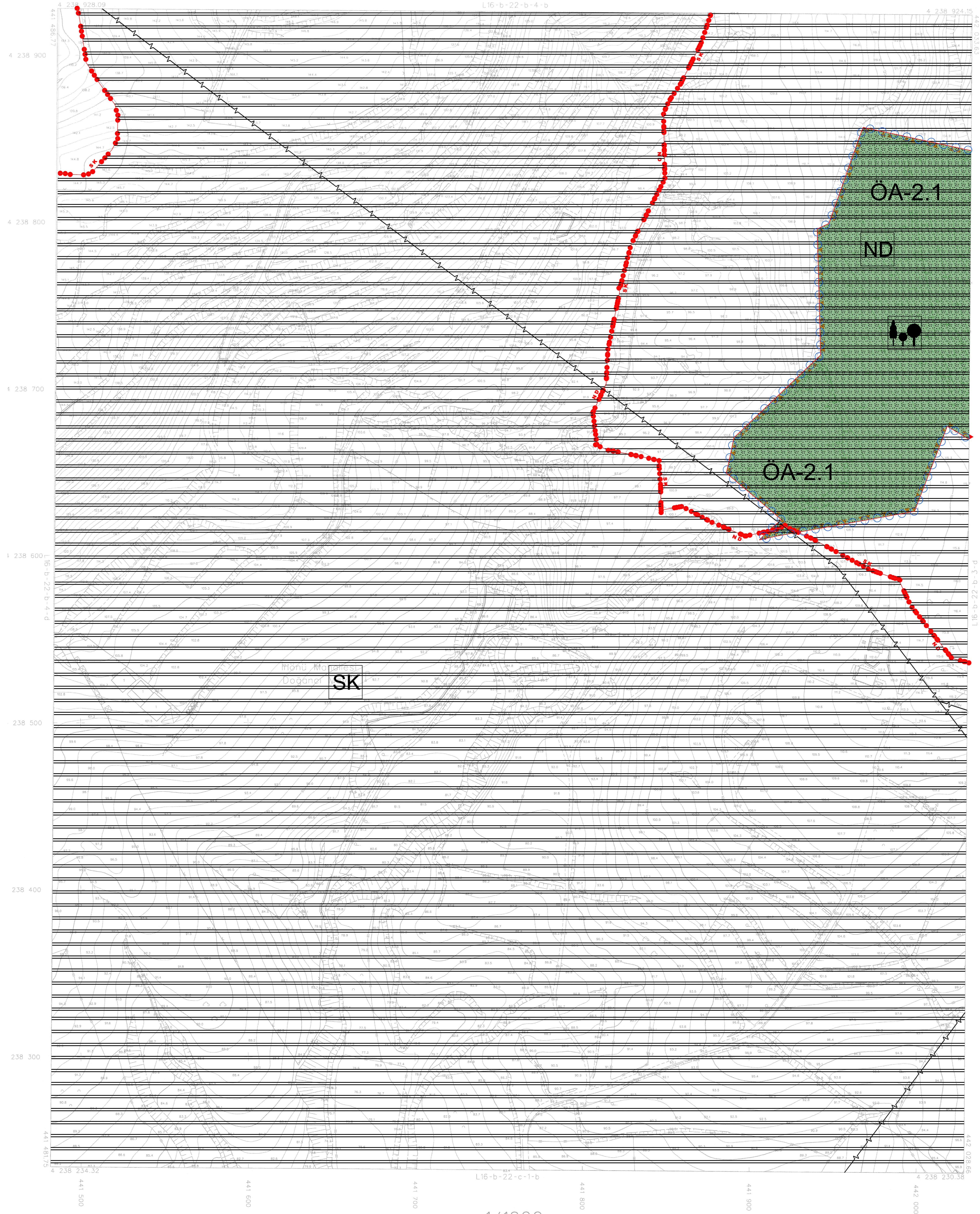


İZMİR İLİ, ÇEŞME İLÇESİ, İNÖNÜ MAHALLESİ, 506 ADA 28 NOLU PARSEL İLE 507 ADA 24, 25, 26, 27, 28, 102, 132, 134 NOLU PARSELLERE İLİŞKİN 1/1000 ÖLÇEKLİ KORUMA AMAÇLI UYGULAMA İMAR PLANI



ÇEŞME
(İZMİR)
L16-b-22-b-4-c



İMAR VE KURUM PLANI SEYERİNE VE 2005.0 FİZYONERİ İNCELEŞİ VE HARİTA MEH VE MÜS. LTD.ŞTİ. VE İÇİŞİ HARİTA MEH.ŞAN VE TİC. LTD.ŞTİ.ORTAK GİRİŞİM TARAFINDAN YAPILAN İMAR VE KURUM PLANI HARİTA DOKÜMANI 21/08/2017



İLER BİNAKAD ANONİM ŞİRKETİ
İZMİR ŞUBE BAŞKANI
MEKANİK PLANLAMA DİREKTÖR BAŞKANI

Hamza KARACA
Şehir Plancısı

Caner BÜLBÜL
Şube Müdürü V.

Plan İsmi No: KUP-35107/0021
Kurum Arşiv No: 142/2024
Ölçek: 1/1000

İzmir İli, Çeşme İlçesi, İnönü Mahallesi, 506 ada 28 nolu parsel ile 507 ada 24, 25, 26, 27, 28, 102, 132, 134 nolu parsellere ilişkin 6-paflıklı 1/1000 ölçekli Koruma Amaçlı Uygulama İmar Planı inceleme, Bakanlık Mikamının 01.12.2024 tarih ve 11192323 sayılı Otur'u ile 1 sayılı Cumhurbaşkanlığı Teşkilatı Hakkında Cumhurbaşkanlığı Kararnamesinin 109. maddesi uyarınca tadilden onandı.

ÇEVRE, ŞEHİRCİLİK VE İKLİM DEĞİŞİKLİĞİ
BAKANLIĞI
Tabiat Varlıklarını Koruma Genel Müdürlüğü

Sule DURGUT ÖZTÜRK
Daire Başkanı

22-23 MAYIS 2018 TARİHİNDE ÇEKİLEN HAVA FOTOĞRAFLARI İLE
FOTODİJİTAL YÖNTEMLERLE ÜRETİLEN OLUP-BULMAZ ÇATI
SINIRLANDIRAN ÇİZİMİSTR.ÇATIYATI DÜŞÜMÜS ÇİZİMLER
SAYISAL ÇATIYATIYATI HESAPLAMA

NOT: HALKINIZIN İMARİTA SAHİ BELEDİYE/MÜDÜR HUKUK SAHİ
OLARAK KULLANILANIZ.

1/1000

MİTEHAHET : İNCELEŞİ HARİTA MEH VE MÜS. LTD.ŞTİ.
İÇİŞİ HARİTA MEH.ŞAN VE TİC. LTD.ŞTİ.ORTAK GİRİŞİM

N. Bilgili

ÇEŞME L16-b-22-b-4-c
(İZMİR)