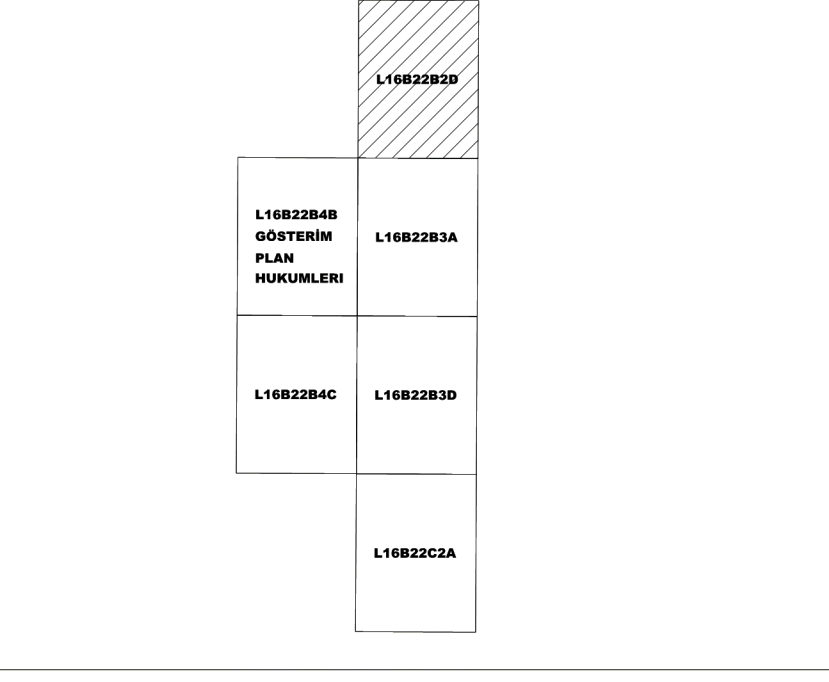


İZMİR İLİ, ÇEŞME İLÇESİ, İNÖNÜ MAHALLESİ, 506 ADA 28 NOLU PARSEL İLE 507 ADA 24, 25, 26, 27, 28, 102, 132, 134 NOLU PARSELLERE İLİŞKİN 1/1000 ÖLÇEKLİ KORUMA AMAÇLI UYGULAMA İMAR PLANI



İZMİR İLİ, ÇEŞME İLÇESİ, İNÖNÜ MAHALLESİ, 506 ADA 28 NOLU PARSEL İLE 507 ADA 24, 25, 26, 27, 28, 102, 132, 134 NOLU PARSELLERE İLİŞKİN 1/1000 ÖLÇEKLİ KORUMA AMAÇLI UYGULAMA İMAR PLANI

Plan İsmi No: KUIP-35107/0021
Kurum Arşiv No: 142/2024
Ölçek: 1/1000

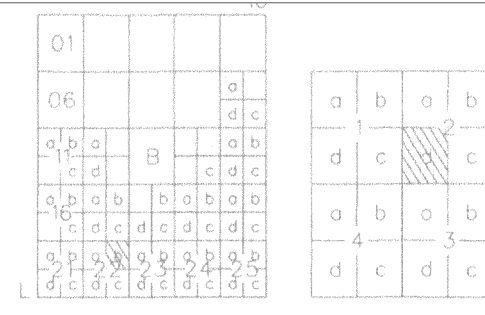
İzmir İli, Çeşme İlçesi, İnönü Mahallesi, 506 ada 28 nolu parsel ile 507 ada 24, 25, 26, 27, 28, 102, 132, 134 nolu parsellere ilişkin 6-pafalıklı 1/1000 ölçekli Koruma Amaçlı Uygulama İmar Planı incelendi. Bakanlık Makamının 10.12.2024 tarih ve 11192323 sayılı Otur'u ile 1 sayılı Cumhurbaşkanlığı Teşkilatı Hakkında Cumhurbaşkanlığı Kararnamesinin 109. maddesi uyarınca tadilden onandı.

ÇEVRE, ŞEHİRCİLİK VE İKLİM DEĞİŞİKLİĞİ
BAKANLIĞI
Tabiat Varlıklarını Koruma Genel Müdürlüğü

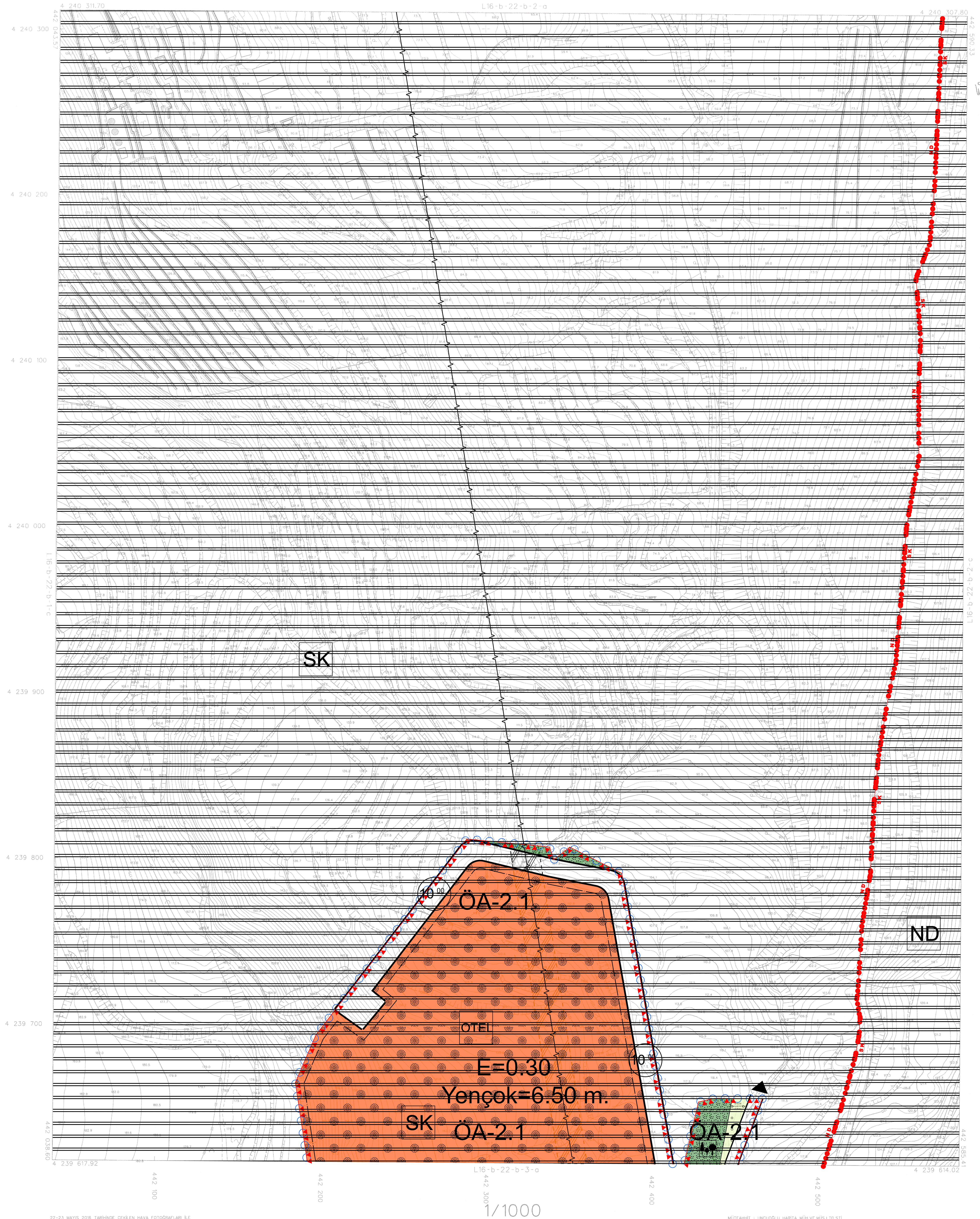
Sule DURGUT ÖZTÜRK
Daire Başkanı

Hamza KARACA
Şehir Plancısı

Caner BÜLBÜL
Şube Müdürü V.



ÇEŞME
(İZMİR)
L16-b-22-b-2-d




22.23 MAYIS 2019 TARİHİNDE ÇEVRENİN HAVA FOTOĞRAFLARI İLE
FOTOGRAFİYERİK YÖNTEMLERLE ÜRETİLMİŞ SLUP BİNALAR ÇATI
SIRLARIYININ ÇİZİMİYLE ÇATIPAYI OLUŞULMUŞ ÇİZİMLER
KAYITLI OLARAK KULLANILMIŞTIR.

NOT: HALIHAZIR HARTTA ŞİHRİ BELEDİYE HÜCUVR ALAN ŞİHRİ
OLARAK KULLANILANIZ.

MİTÇEHHTİ İNHOÜDÜLÜ HARTTA MİNİME NOSTİTO STİ
KOL HARTTA MİNİSALVİ TİCİ TO STİORTAK GRİSH

Handwritten signature

İTİP İE KOORDİNAT SİSTEMİNDE VE 2005-0
PROJESİNDE İNHOÜDÜLÜ HARTTA MİNİME NOSTİ
LİTO STİ VE KOL HARTTA MİNİSALVİ TİCİ
LİTO STİORTAK GRİSH TARAFLARINDAN YARILAN
ŞİHRİ MİLET HALIHAZIR HARTTA ÇİZİMİNDE
KULLANILMIŞTIR.



İLLER BAKANLIĞI İZMİR ŞİHRİ
MEKANSAL PLANLAMA DAİRESİ BAŞKANLIĞI

ÇEŞME L16-b-22-b-2-d
(İZMİR)