İZMİR İLİ, BERGAMA İLÇESİ, İSMAİLLİ MAHALLESİ
102 ADA 220 NO.LU PARSEL SINIRINDA
OVACIK BİRLEŞİK YENİLENİRİLİR ENERJİ SANTRALİ İÇİNDE
2.0997 MWm/7.126 GÜNÜN ENERJİ SANTRALİ AMACLI
2. ETAP 1/1000 ÖLÇEKLİ İLAVE UYGULAMA İMAR PLANI

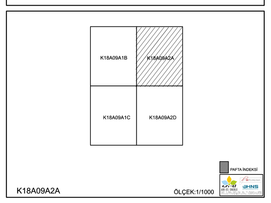

İZMİR

K18-a-09-a-2-a

İL:İZMİR

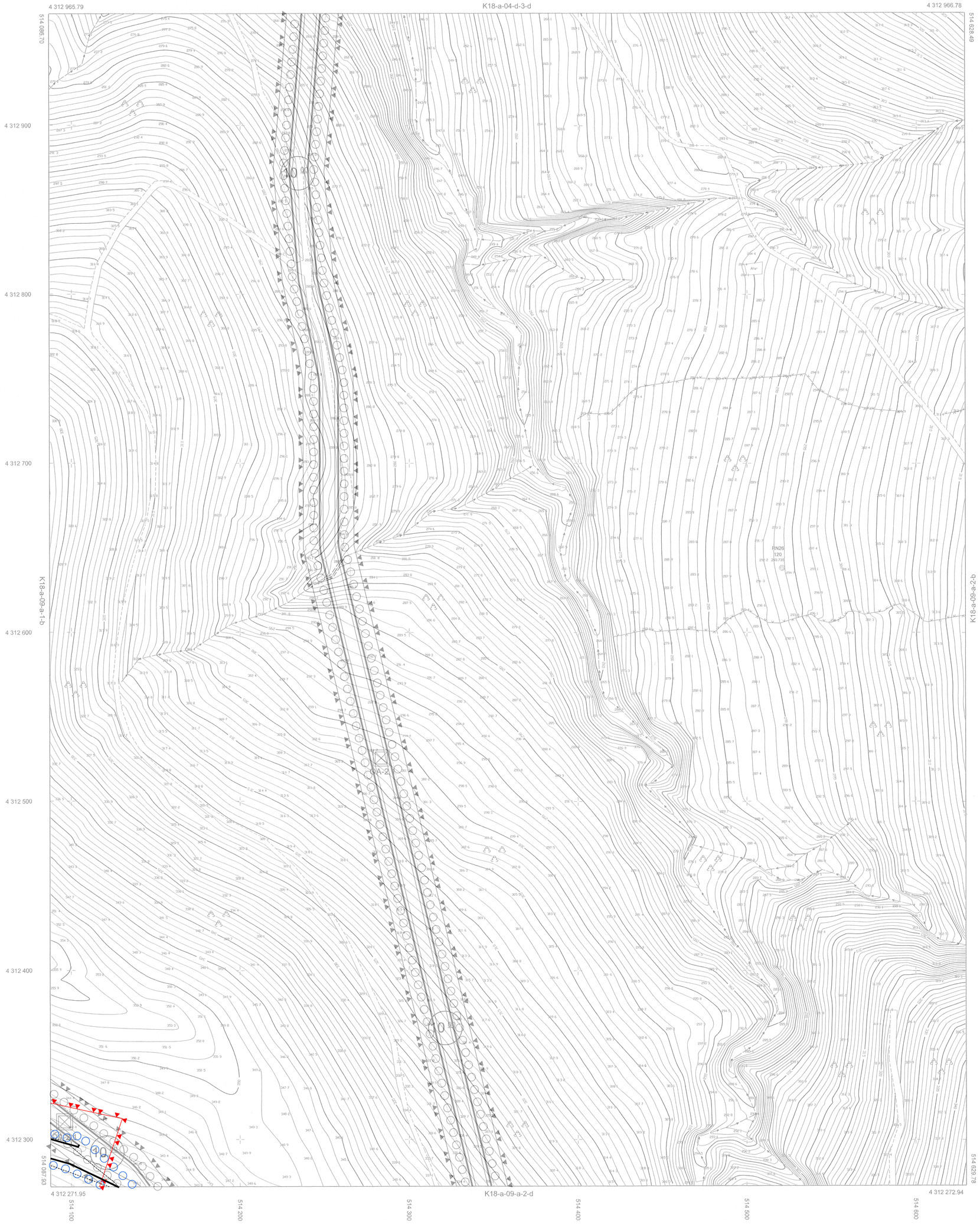

1:1000

Koordinatlar ve pafta bölümlemesi en son güncellenmiş TUTGA'ya bağlı 2005.0 epoğunda, GRS80 elipsoidi ve Transversal Mercator (TM) izdüşümünde, düzenlenmiştir.

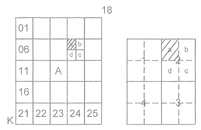

Yüklenici Firma: Çizgi Harita Mühendislik Bürosu

MESUL MÜHENDİS

Mustafa DURMAZ
Harita Mühendisi

KONTROL
İBB HALİHAZIR HARİTA VE APLİKASYON ŞUBE MÜDÜRLÜĞÜ

Serhat FINDIKCI
Harita Mühendisi

Emrah TEPE
Harita Mühendisi

Serhar GÜL
Harita Mühendisi

ONAY

Yüklenici Çizgi Harita Mühendislik Bürosu tarafından yapılan 14 adet halihazır harita incelendi ve onandı.

Aziz KOCAOĞLU
Büyükşehir Belediye Başkanı Y.
M.Kubilay YILDIRIM
Harita ve CBS Dairesi Başkanı

15/01/2018