İZMİR İLİ, BERGAMA İLÇESİ, İSMAİLLİ MAHALLESİ
102 ADA 233 NO. LU PARSEL SINIRINDA
OVACIK BİRLEŞİK YENİLENEBİLİR ENERJİ SANTRALİ İÇİNDE
2.8957 MWm'LIK GÜNEŞ ENERJİ SANTRALİ AMAÇLI
2. ETAP 1/1000 ÖLÇEKLİ İLAVE UYGULAMA İMAR PLANI

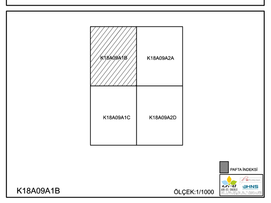

İZMİR

İL:İZMİR

K18-a-09-a-1-b

K18-a-04-d-4-c

İZMİR İLİ, BERGAMA İLÇESİ, İSMAİLLİ MAHALLESİ 102 ADA 233 NO. LU PARSEL SINIRINDA
OVACIK BİRLEŞİK YENİLENEBİLİR ENERJİ SANTRALİ İÇİNDE 2.8957 MWm'LIK GÜNEŞ ENERJİ SANTRALİ AMAÇLI
2. ETAP 1/1000 ÖLÇEKLİ İLAVE UYGULAMA İMAR PLANI

GÖSTERİM

1. SINIRLAR

PLANLAMA SINIRLARI

- PLAN ONAMA SINIRI
- MÜLKİYET
- ORMAN KESİN İZİN SINIRI
- YAPI YAKLAŞMA SINIRI
- ÖNLEMLİ ALAN SINIRI

2. AFET TEHLİKELİ ALANLAR

- ÖA-2.1 ÖNLEMLİ ALAN (ÖNLEM ALINABİLECEK NİTELİKTE STABİLİTE SORUNLU ALAN)

3. TEKNİK ALT YAPI

KARAYOLLARI

- TAŞIT YOLU
- MENFEZ

4. ENERJİ ÜRETİM DAĞITIM VE DEPOLAMA

- YED YENİLENEBİLİR ENERJİ KAYNAKLARINA DAYALI ÜRETİM TESİS ALANI

5. SU VE ATIKSU SİSTEMLERİ

- DERE

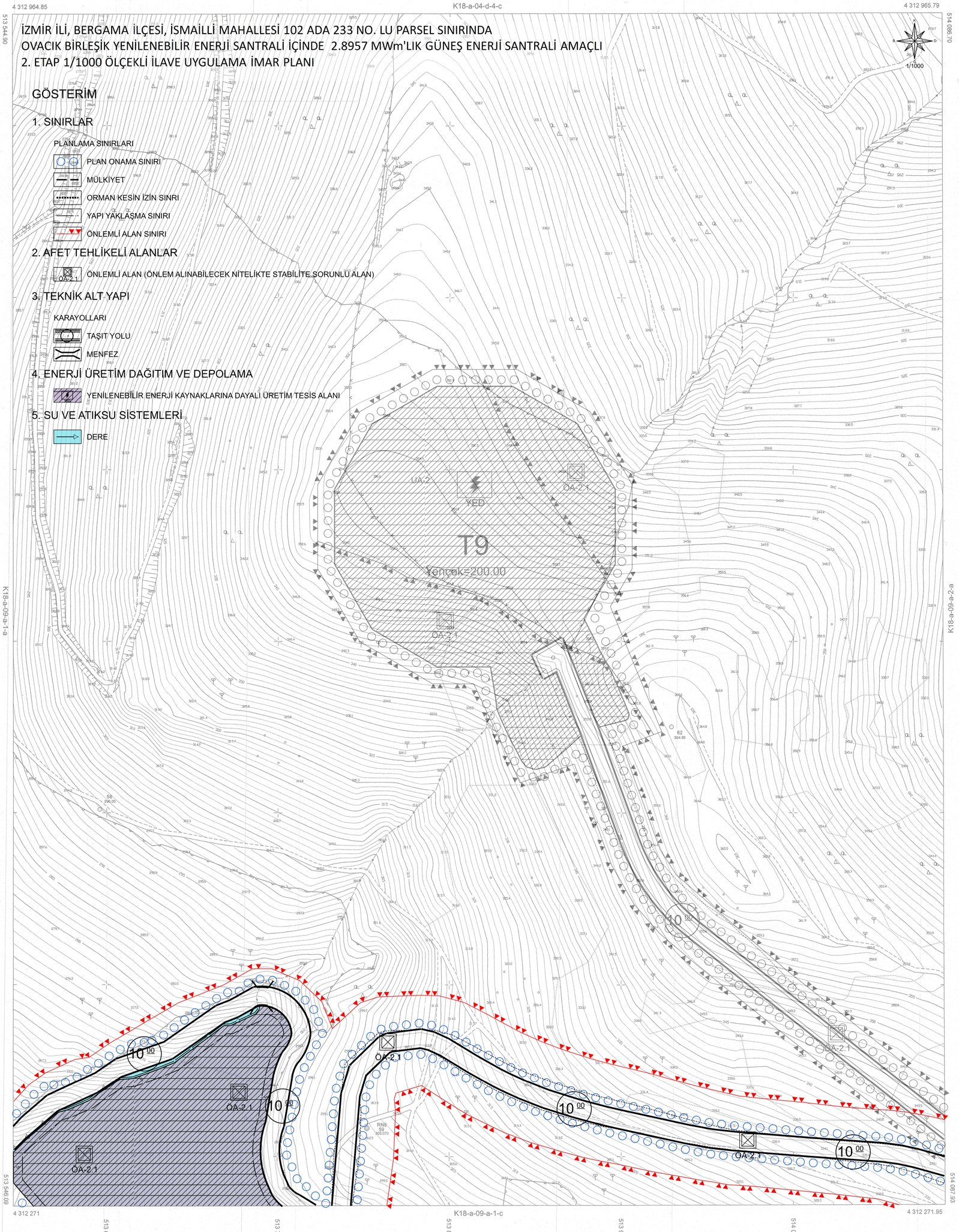

1:1000

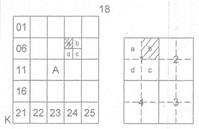

Koordinatlar ve pafta bölümlemesi en son güncellenmiş TUTGA'ya bağlı 2005.0 epoğunda, GRS80 elipsoidi ve Transversal Mercator (TM) izdüşümünde, düzenlenmiştir.

Yüklenici Firma: Elips Harita İnş.Tic. Ltd. Şti.

MESUL MÜHENDİS

Ramazan PINAR
Harita Mühendisi

Makbuz No: E-077847
Ile ücret alınmıştır.

ASLI GİBİDİR
Mahmut C. ÇELİKTAŞ
Hal Hazır Harita ve Aplikasyon Şube Müdürü

KONTROL
İBB HALİHAZIR HARİTA VE APLİKASYON ŞUBE MÜDÜRLÜĞÜ

Serhat FINDIKÇI
Harita Mühendisi

Emrah TEPE
Harita Mühendisi

Serdar GÜL
Harita Mühendisi

ONAY

Yüklenici Elips Harita İnş. Tic. Ltd. Şti.
tarafından yapılan 45 adet halihazır harita
incelendi ve onandı.

Aziz KOCAOĞLU
Büyükşehir Belediye Başkanı Y.
M.Kubilay YILDIRIM
Harita ve CBS Daire Başkanı
12/12/2015