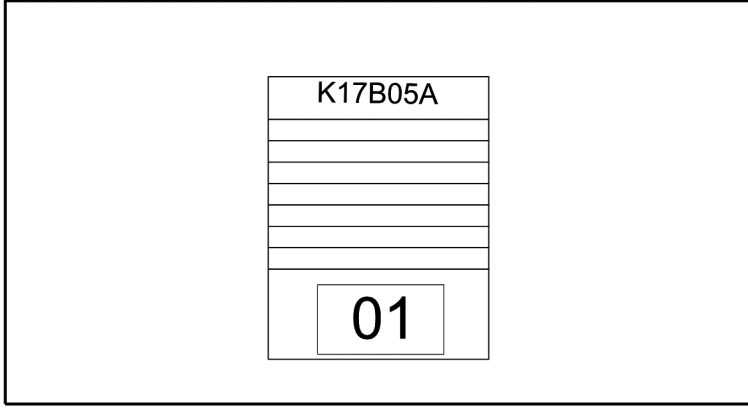


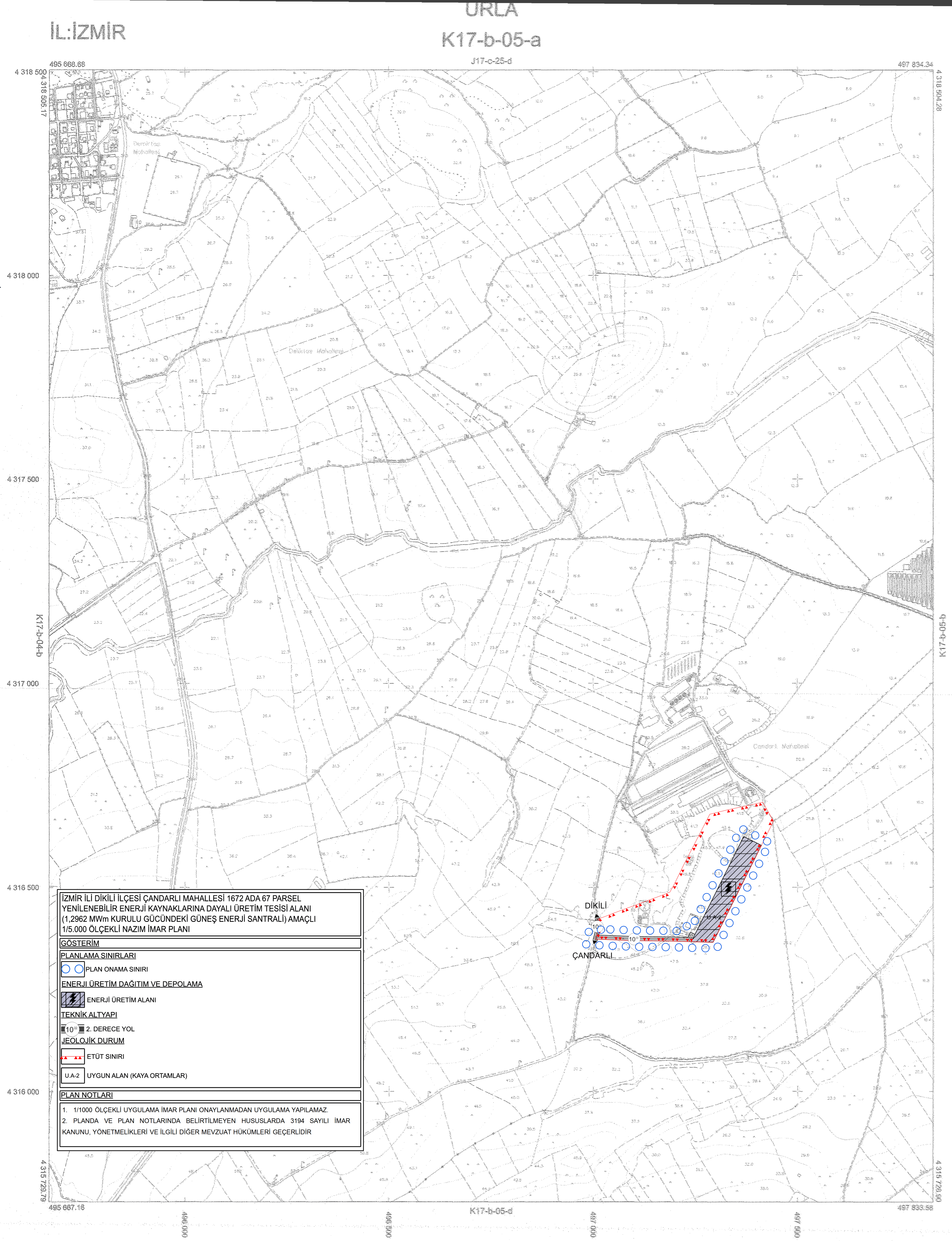
İZMİR İLİ DİKİLİ İLÇESİ ÇANDARLI MAHALLESİ 1672 ADA 67 PARSEL
YENİLENEBİLİR ENERJİ KAYNAKLARINA DAYALI ÜRETİM TESİSİ ALANI
(1.2962 MWm KURULU GÜCÜNDEKİ GÜNEŞ ENERJİ SANTRALİ) AMAÇLI
1/5.000 ÖLÇEKLİ NAZIM İMAR PLANI



Dosya No : 351832167
Plan No : NİP-351080782
Ölçek : 1/5.000

Müellifi tarafından hazırlanan İzmir İli, Dikili İlçesi,
Çandarlı Mahallesi 1672 ada 67 parselde Yenilenebilir
Enerji Kaynaklarına Dayalı Üretim Tesisi Alanı (GES
1,2962 MWm) amaçlı hazırlanan 1/5000 ölçekli Nazım
İmar Planı 3194 Sayılı İmar Kanununun Ek Madde
11(h) Maddesi uyarınca onaylanmıştır.

T.C.
ÇEVRE, ŞEHİRCİLİK VE
İKLİM DEĞİŞİKLİĞİ BAKANLIĞI
Mekânsal Planlama Genel Müdürlüğü a.



İZMİR İLİ DİKİLİ İLÇESİ ÇANDARLI MAHALLESİ 1672 ADA 67 PARSEL
YENİLENEBİLİR ENERJİ KAYNAKLARINA DAYALI ÜRETİM TESİSİ ALANI
(1.2962 MWm KURULU GÜCÜNDEKİ GÜNEŞ ENERJİ SANTRALİ) AMAÇLI
1/5.000 ÖLÇEKLİ NAZIM İMAR PLANI

GÖSTERİM

PLANLAMA SINIRLARI

○ PLAN ONAMA SINIRI

ENERJİ ÜRETİM DAĞITIM VE DEPOLAMA

⚡ ENERJİ ÜRETİM ALANI

TEKNİK ALTYAPI

10° 2. DERECE YOL

JEOLOJİK DURUM

— ETÜT SINIRI

U-A2 UYGUN ALAN (KAYA ORTAMLAR)

PLAN NOTLARI

1. 1/1000 ÖLÇEKLİ UYGULAMA İMAR PLANI ONAYLANMADAN UYGULAMA YAPILAMAZ.
2. PLANDA VE PLAN NOTLARINDA BELİRTİLMEYEN HUSUSLARDA 3194 SAYILI İMAR KANUNU, YÖNETMELİKLERİ VE İLGİLİ DİĞER MEVZUAT HÜKÜMLERİ GEÇERLİDİR

01	17
06	8/2
11	B
16	
21	22 23 24 25


Koordinatlar ve saflık bölünmesi
en son güncellenmiş TUTGA'ya bağlı
2005.0 epochunda, GRS80 ellipsoidi ve
Transversal Mercator (TM) izdüşümünde,
ölçeklenmiştir.

2012 tarihinde çekilen serili hava
fotoğraflarından üretilmiştir.
Yapılar: Sırtakı çizimlerle gösterilmiştir.
Eğim: Yükseklik eğri aralığı: 5 metredir.

Yüklenici Firma: Enel Grup Elgi Teknolojileri A.Ş.

1:5000

PROJE YÖNETİCİSİ
D. Hikmet ATEŞ
Harita Yüksek Mühendisi



KONTROL
İBB HALIHAZIR HARITA VE APLİKASYON ŞUBE MÜDÜRLÜĞÜ

S. Feri FİNCANCI
Harita Mühendisi

Emrah TEPE
Harita Mühendisi

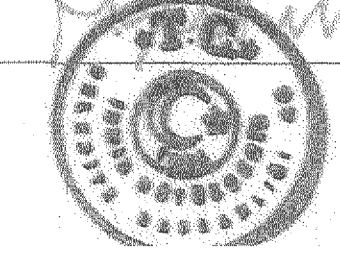
Serdar GÜL
Harita Mühendisi

ONAY
İZMİR Büyükşehir Belediyesi sınırları içinde Fotogrametrik
yöntemle ölçekten 1 / 5000 ölçekli Halihazır Harita
incelenmiş ve onaydır.

Aziz KOCAOĞLU
Büyükşehir Belediye Başkanı Y.

M. Kubilay YILDIRIM
Harita ve CSS Birim Başkanı

2023
2023



Makbuz No: 928047

ASLI GİBİDİR