İZMİR İLİ, BERGAMA İLÇESİ, MANİSA İLİ, SOMA İLÇESİ VE BALIKESİR İLİ, İVRİNDİ İLÇESİNDE YENİLENEBİLİR ENERJİ KAYNAKLARINA DAYALI ÜRETİM TESİSİ ALANI (RES – 252 Mwm) AMAÇLI 1/1000 ÖLÇEKLİ UYGULAMA İMAR PLANI

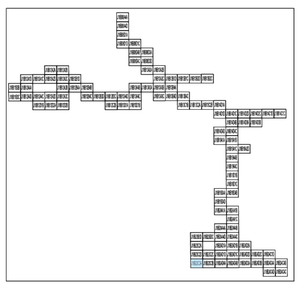

Dosya No	**: 350937820**
Plan No:	**: UİP-001066692**
Ölçek	**: 1/1.000**

Enerjisa Enerji Üretim A.Ş. tarafından sunulan İzmir İli, Bergama İlçesi, Manisa İli, Soma İlçesi ve Balıkesir İli, İvrindi İlçesi sınırları içerisinde 06.04.2023 tarihli ve ÖN/10779-20/05405 numaralı Üretim Ön Lisansına sahip Uygar Rüzgar Enerji Santrali Projesi (252 MWm) kapsamında 60 adet Türbin Alanı, Şalt Merkezi ve bağlantı yollarını ilişkin -107- paftalık 1/1.000 ölçekli Uygulama İmar Planı 3194 sayılı İmar Kanunu 9. Maddesi ve 1 numaralı Cumhurbaşkanlığı kararnamesi 102 (k) hükmü uyarınca onaylandı.

...../...../.....

T.C.
ÇEVRE, ŞEHİRCİLİK VE İKLİM DEĞİŞİKLİĞİ BAKANLIĞI
Mekânsal Planlama Genel Müdürü a.

Tuba VAROL
Şehir Plancısı

Ali Serhan EREL
Şube Müdürü

Serkan GENÇ
Daire Başkanı

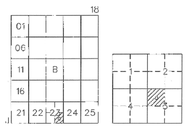

BERGAMA
(İZMİR)
J18-b-23-c-3-a



1:1000

ITRF96 KOORDİNAT SİSTEMİNDE VE 2005 (C) SINIFLANDIRILMIŞ HARİTA İMAR LTD. ŞTİ. TARAFINDAN YEKA PROJELERİ ŞİKAYETAMINDA YAPILAN 586 ADET HALİHAZIR HARİTA 1 NUMARALI CUMHURBAŞKANLIĞI KARARNAMESİ - İKLİM, İRİNE GÖRE ONAMLIŞTIR.

T.C. 2023
V. ERRA KAYAPINAR
GENEL MÜDÜR
ÇEVRE, ŞEHİRCİLİK VE İKLİM DEĞİŞİKLİĞİ BAKANLIĞI
MEKANSAL PLANLAMA GENEL MÜDÜRLÜĞÜ

14 ARALIK 2022 TARİHİNDE ÇEKİLEN HAVA FOTOĞRAFLARININ ÜRETİLEN PAFTALARDA, KIYMETLENDİRME VE YAPI-SINIR BÜYÜKLÜĞÜ BİNA DIŞ ÇATI SINIRLARINDAN YAPILMIŞTIR.

MÜTEAHHİT, İNFİK HARİTA İMAR LTD. ŞTİ.

BERGAMA J18-b-23-c-3-a
(İZMİR)