İZMİR İLİ, BERGAMA İLÇESİ, MANİSA İLİ, SOMA İLÇESİ VE BALIKESİR İLİ, İVRİNDİ İLÇESİNDE YENİLENEBİLİR ENERJİ KAYNAKLARINA DAYALI ÜRETİM TESİSİ ALANI (RES – 252 Mwm) AMAÇLI 1/1000 ÖLÇEKLİ UYGULAMA İMAR PLANI

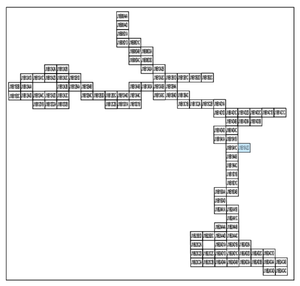

Dosya No	**: 350937820**
Plan No:	**: UİP-001066692**
Ölçek	**: 1/1.000**

Enerjisa Enerji Üretim A.Ş. tarafından sunulan İzmir İli, Bergama İlçesi, Manisa İli, Soma İlçesi ve Balıkesir İli, İvrindi İlçesi sınırları içerisinde 06.04.2023 tarihli ve ÖN/10779-20/05405 numaralı Üretim Ön Lisansına sahip Uygar Rüzgar Enerji Santrali Projesi (252 MWm) kapsamında 60 adet Türbin Alanı, Şalt Merkezi ve bağlantı yollarını ilişkin -107- paftalık 1/1.000 ölçekli Uygulama İmar Planı 3194 sayılı İmar Kanunu 9. Maddesi ve 1 numaralı Cumhurbaşkanlığı kararnamesi 102 (k) hükmü uyarınca onaylandı.

Tuba VAROL
Şehir Plancısı

Ali Serhan EREL
Şube Müdürü

Serkan GENÇ
Daire Başkanı

......./...../.....

T.C.
ÇEVRE, ŞEHİRCİLİK VE İKLİM DEĞİŞİKLİĞİ BAKANLIĞI
Mekânsal Planlama Genel Müdürü a.

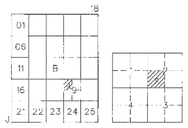

SOMA
(MANİSA)
J18-b-19-a-2-d

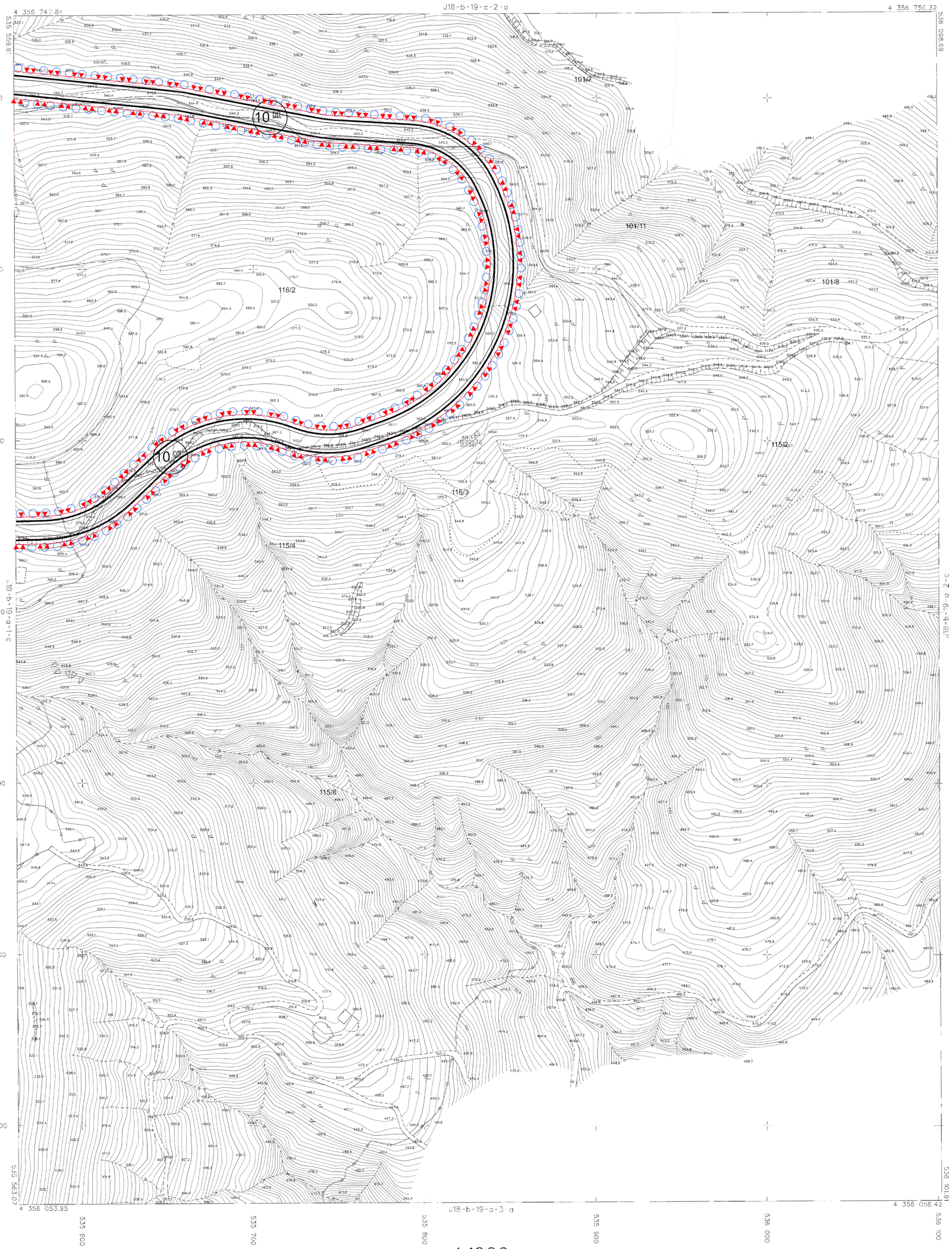

1:1000

16 ARALIK 2022 TARİHİNDE ÇEKİLEN HAVA FOTOĞRAFLARI KULLANILARAK ÜRETİLEN HARİTALARDA, KOORDİNATLARDA VE YÜKSEKLİKLERDE ÖNEMLİ BİR İNKİŞAF GÖRÜLMÜŞTÜR.

MÜTEAHHİT: BİRLİK HARİTA MAR. LTD. ŞTİ.

İTİBARİ KOORDİNAT SİSTEMİNDE VE 2036.00 ERCÜNDA ÜRETİLİ HARİTA İVAN LTD. ŞTİ TARAFINDAN YEKA PROJELERİ İŞİ KAPSAMINDA YAPILAN 258 ADET HALİ HAZIR HARİTA 1 NUMARALI CUMHURBAŞKANLIĞI KARARNAMESİ HÜKÜMLERİNE GÖRE ONANMIŞTIR.

T.C. ÇEVRE, ŞEHİRCİLİK VE İKLİM DEĞİŞİKLİĞİ BAKANLIĞI MEKANSAL PLANLAMA GENEL MÜDÜRLÜĞÜ

SOMA - J18-b-19-a-2-d
(MANİSA)