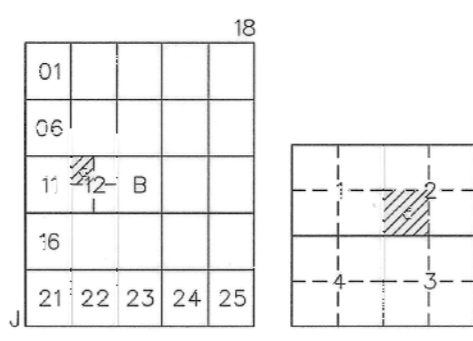
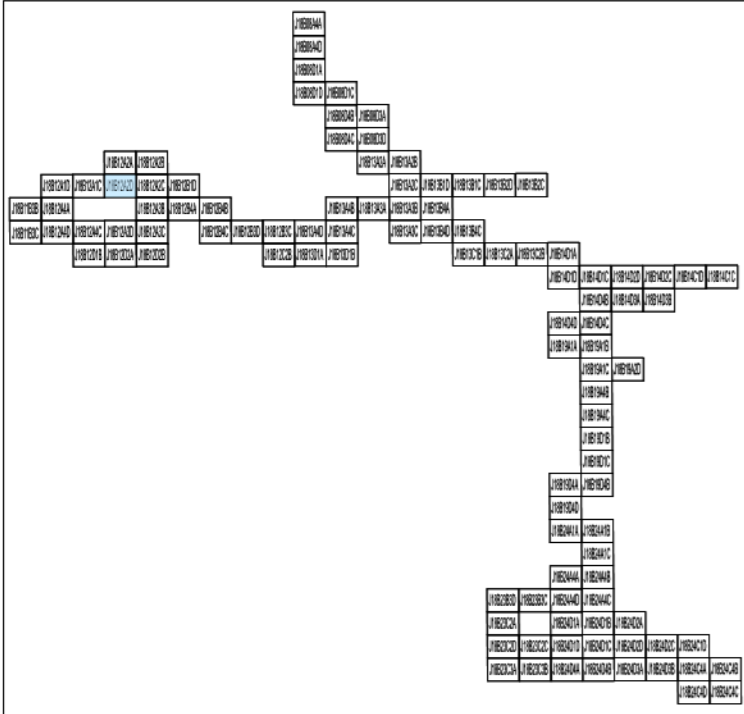


İZMİR İLİ, BERGAMA İLÇESİ, MANİSA İLİ, SOMA İLÇESİ VE
BALIKESİR İLİ İVRİNDİ İLÇESİNDE
YENİLENEBİLİR ENERJİ KAYNAKLARINA DAYALI
CRETİM TESİSİ ALANI (RES = 252 Mw) AMAÇLI
1/1000 ÖLÇEKLİ
UYGULAMA İMAR PLANI



İVRİNDİ
(BALIKESİR)
J18-b-12-a-2-d

Dosya No : 1350937820
Plan No : ITP 001066692
Ölçek : 1/1.000

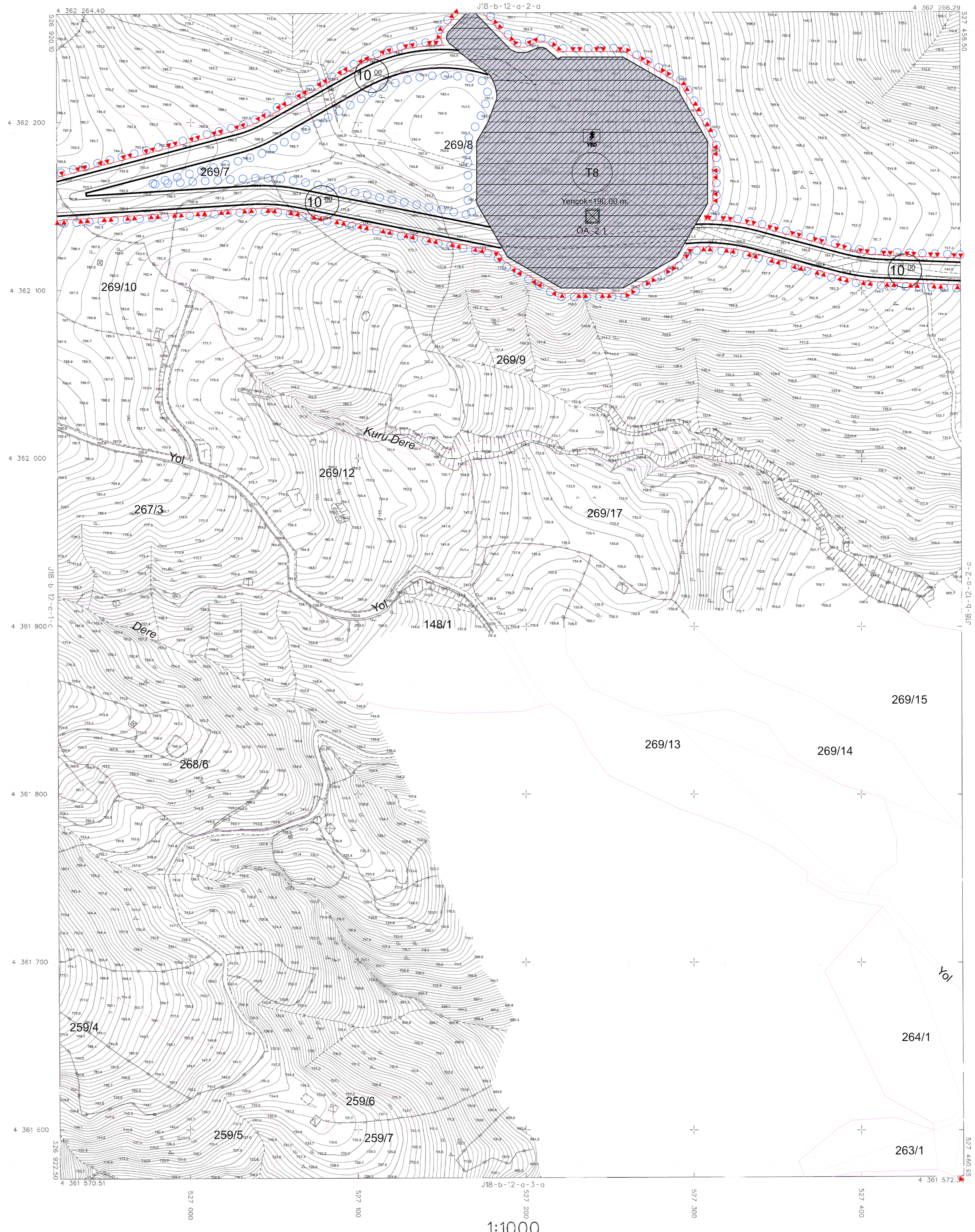
Enerjisa Enerji Cretam A.Ş. tarafından sunulan İzmir İli, Bergama İlçesi, Manisa İli, Soma İlçesi ve Balıkesir İli, İvrindi İlçesi sınırları içerisinde 05.04.2023 tarihi ve ON/10779-20/05405 numaralı Cretam On Lisansına sahip Uygar Rüzgar Enerji Santrali Projesi (252 MWm) kapsamında 60 adet Turbin Alana, Şifli Merkez ve bağlantı yollarını ilişkin -107- parçalık 1/1.000 ölçekli Uygulama İmar Planı 3194 sayılı İmar Kanunu 9. Maddesi ve 1 numaralı Cumhurbaşkanlığı kararnameyi 102 (a) linkanti uyarınca onaylandı.

Tuba VAROL
Şefir Plancısı

Ali Serkan EREL
Şube Müdürü

T.C.
ÇEVRE, ŞEHİRCİLİK
VE İKLİM BÜYÜKLÜĞÜ BAKANLIĞI
Mekansal Planlama Genel Müdürlüğü

Serkan GENÇ
Daire Başkanı



PROJE KONTROL SİSTEMİNDE VE BİSİME
EPDK İNCELEME VE DEĞERLENDİRME KURULUĞU
TARAFINDAN YEREL İMAR PLANI VE İMAR HAKKINDA
YEREL İMAR PLANI DEĞERLENDİRME KURULUĞU
DÜZENLEYİCİLİK İZİNİ ALINMIŞ VE İZİN VERİLMİŞTİR.
KONTROL NO: 2023/1143



ÇEVRE, ŞEHİRCİLİK VE İKLİM BÜYÜKLÜĞÜ BAKANLIĞI
Mekansal Planlama Genel Müdürlüğü

S.M.D.

İVRİNDİ - J18-b-12-a-2-d
(BALIKESİR)

1:1000

MİTTELİ İMZA VE MÜHÜR İZİNİ ALINMIŞTIR

1:800 ÖLÇEĞİNDE ÇİZİLMİŞ VE 1:1000 ÖLÇEĞİNE KÖŞERLENMİŞTİR.
BAZILARINDA YEREL İMAR PLANI VE İMAR HAKKINDA YEREL İMAR PLANI DEĞERLENDİRME KURULUĞU
DÜZENLEYİCİLİK İZİNİ ALINMIŞTIR.