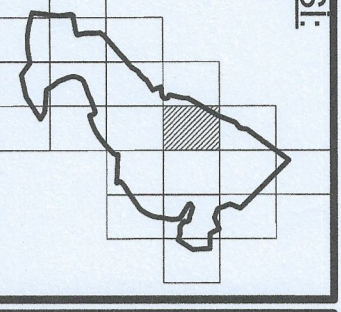




PANFA İNDEKSİ:
L18A04A2B




İZMİR İLİ, BAYRAKLI İLÇESİ, BAYRAKLI MAHALLESİ 379 RAH. LİK REZERV YAPILANIMIN BİR KISMINI İLİŞKİN 1/1000 ÖLÇEKLİ UYUMLAMA İMAR PLANI DEĞİŞİMLİĞİ

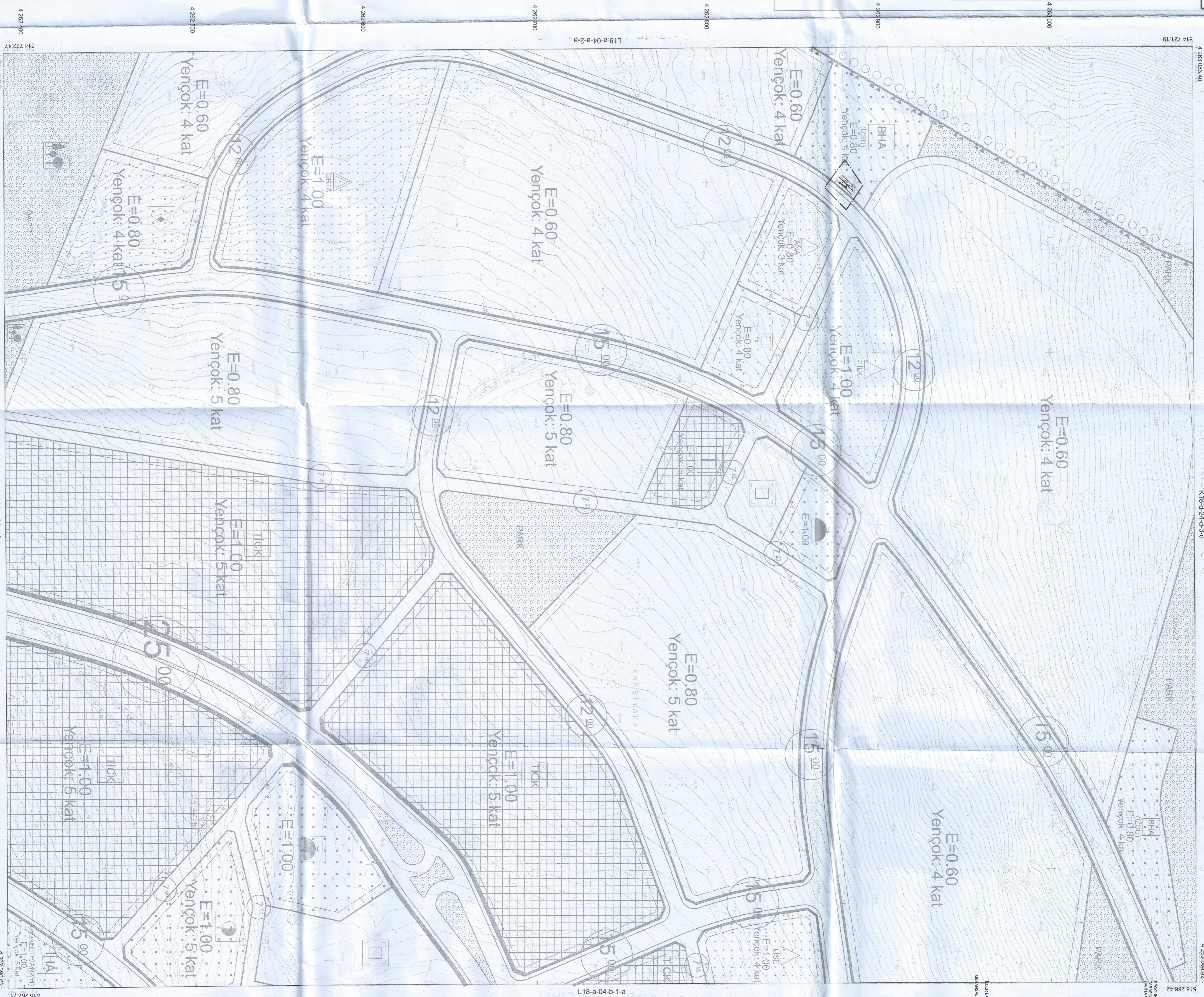
Değer No : 350133671
Plan No : ÜP-00104329
Ölçek : 1/1.000

Toplu Konut İmaratı Başlangıç, tarafsız hazırlanan İmaratın İmaratı, Bayraklı İlçe, Bayraklı Mahallesi, 379 Parşelinde, 1/1000 Ölçekli Uyumlaştırma İmar Planı Değişikliği, Çıkarılışın 1 Numaralı Kararname ile 978 maddesi ve 686 sayılı Kanunun 6 maddesiyle değiştirilmiştir.
25 Ocak 2024

T.C. ÇEVRE, ŞEHİRCİLİK VE İKLİM BİLGİSİZLİĞİ BAKANLIĞI
Mekansal Planlama Genel Müdürlüğü




01	1/1000
06	1/1000
11	A
16	1/1000
21	2/23
23	2/23
24	2/23
25	2/23



a	b	c	d	e
f	g	h	i	j
k	l	m	n	o
p	q	r	s	t

1/1000 ölçekli dijital uçuş fotoğrafları kullanılarak hazırlanmıştır. Harita, fotogrametri yöntemiyle oluşturulmuştur. Harita, dijital uçuş fotoğrafları kullanılarak hazırlanmıştır. Harita, dijital uçuş fotoğrafları kullanılarak hazırlanmıştır. Harita, dijital uçuş fotoğrafları kullanılarak hazırlanmıştır.

IZMİR-L18-a-04-a-2-b
1/1000



Harita Projesi: 2024/18
Harita No: 1/1000

Harita Projesi: 2024/18
Harita No: 1/1000