# KİRAZLI RES

14 TÜRBİN

TOPLAM KURULU GÜÇ:53.2MWm/50MWe

## İZMİR- KİRAZ/ AYDIN-NAZİLLİ

## KİRAZ ENERJİ YATIRIM ÜRETİM TİC. A.Ş.

İLAVE REVİZYON

NAZIM İMAR PLANI

(ÖLÇEK:1/5000)

AÇIKLAMA RAPORU

(2022)

NESLİHAN DEMİRDÖVEN TUTMAZ
ŞEHİR PLANCISI( İTÜ)

VİLDAN KUMBASAR
ŞEHİR PLANCISI( ODTÜ)

**İÇİNDEKİLER**

*1. Kapsam* ..... 6
*2. Amaç* ..... 6
*3. Planlama Hedefleri* ..... 6
*4. Kirazlı Res Genel Bilgiler :* ..... 6
*4.1 Lisans:* ..... 7
*4.2 Çed Olumlu Kararı Yazısı:* ..... 7
*5.Planlama Alanının Konumu Ve Özellikleri :* ..... 8
*6.Bölgenin Deprem Durumu* ..... 10
*7.Plana Esas Veriler:* ..... 11
*7.1 Halihazır Harita* ..... 11
*7.2 Orman Ön İzni* ..... 12
*7.4. Tarım Dışı Amaçla Kullanım İzni* ..... 13
*7.5. İmar Planına Esas Jeolojik Jeoteknik Etüt Raporu* ..... 13
*8.Onanlı Plan Kararları:* ..... 14
*8.1 Üst Ölçek Plan Kararları:* ..... 14
*8.1.1 İzmir-Manisa Planlama Bölgesi 1/100.000 Ölçekli Çevre Düzeni Planı* ..... 14
*8.1.2 Aydın-Muğla-Denizli Planlama Bölgesi 1/100.000 Ölçekli Çevre Düzeni Planı* ..... 14
*8.2 İzmir Doğu Bölgesi 1/25000 Ölçekli Nazım İmar Planı* ..... 16
*8.3 Alt Ölçek Plan Kararları* ..... 17
*8.3.1.İzmir İli Sınırları İçinde Kalan Alt Ölçekli İmar Planları* ..... 17
*8.3.2.Aydın İli Sınırları İçinde Kalan Alt Ölçekli İmar Planları* ..... 17
*9. 1/5000 Ölçekli İlave Revizyon Nazım İmar Planı Kararları :* ..... 18
*11. Ekler :* ..... 21
*Ek 1: Lisans* ..... 21
*Ek2: "Çed Olumlu" Kararı Ve "Çed Geçerlidir " Yazısı* ..... 31
*Ek3: Orman İzin Olurları* ..... 35
*Ek3.1 Orman Kesin İzin Olurları* ..... 35
*Ek:3.1.1.Mülga Orman Ve Su İşleri Bakanlığı 12.04.2016 Tarih Ve 56 Sayılı Kesin İzin Oluru* ..... 35
*Ek:3.1.2.Mülga Orman Ve Su İşleri Bakanlığı 30.06.2016 Tarih Ve 143 Sayılı Kesin İzin Oluru* ..... 36
*Ek:3.1.3. Orman Genel Müdürlüğü 14.07.2020 Tarih Ve 1424120 Sayılı Kesin İzin Oluru* ..... 37
*Ek3.2 Orman Önizin Olurları* ..... 39
*Ek3.2.1. Tarım Ve Orman Bakanlığı 01.07.2020 Tarih Ve 1196980 Sayılı Önizin Oluru* ..... 39
*Ek3.2.2. Tarım Ve Orman Bakanlığı 01.07.2020 Tarih Ve 1195227 Sayılı Önizin Oluru* ..... 43
*Ek3.2.3. Tarım Ve Orman Bakanlığı 01.07.2020 Tarih Ve 1244731 Sayılı Önizin Oluru* ..... 46
*Ek4.Orman İzni Taahhüt Senetleri* ..... 49
*Ek:4.1.Orman Kesin İzni Taahhüt Senetleri* ..... 49
*Ek4.1.1: Mülga Orman Ve Su İşleri Bakanlığı 12.04.2016 Tarih Ve 56 Sayılı Kesin İzin Taahhüt Senedi* ..... 49

*Ek:4.1.2.Mülga Orman Ve Su İşleri Bakanlığı 30.06.2016 Tarih Ve 143 Sayılı Kesin İzin Taahhüt Senedi..... 54*

*Ek:4.1.3 Orman Genel Müdürlüğü Muğla Orman Bölge Müdürlüğü' Nün 14.07. 2020 Tarihli 1424120 Sayılı Kesin İzin Taahhüt Senedi..... 58*

*Ek4.2. Orman Ön İzni Taahhüt Senetleri..... 61*

*Ek4.2.1. Tarım Ve Orman Bakanlığı Orman Genel Müdürlüğü 'Nün 01.07. 2020 Tarihli 1196980 Sayılı Yazısı Ön İzin Taahhüt Senedi..... 61*

*Ek:4.2.2. Tarım Ve Orman Bakanlığı 01.07.2020 Tarih Ve 1195227 Sayılı Önizin Taahhüt Senedi ..... 64*

*Ek.4.2.3.Tarım Ve Orman Bakanlığı 01.07.2020 Tarih Ve 1244731 Sayılı Önizin Olur Taahhüt Senedi ..... 67*

*Ek5: Tarım Dışı Amaçla Kullanım İzinleri ..... 70*

*Ek5.1: İzmir İl Tarım Ve Orman Müdürlüğü ..... 70*

*Ek5.2: Aydın İl Tarım Ve Orman Müdürlüğü ..... 72*

*Ek6:Kamu Yararı Kararları..... 77*

*Ek6.1 Özel Mülkiyetteki Parsellerin Kamulaştırması İçin Kamu Yararı Kararı ..... 77*

*Ek 6.2. Maliye Hazinesi Mülkiyetindeki Taşınmazlara İrtifak Hakkı Tesis Edilmesine Yönelik Kamu Yararı Kararı..... 80*

*Ek 6.3. Köy Tüzel Kişiliği Mülkiyetindeki Taşınmazlara Kamulaştırma Kanunu 30. Maddesi Uygulanmasına Yönelik Kamu Yararı Kararı..... 82*

*Ek7:Kirazlı Res Projesi Türbin Özellikleri:..... 84*

*Ek8: Kirazlı Res Münferit Düşey Engel Öznitelik Bilgi Tablosu ..... 85*

*Ek9: Kirazlı Res İlave Revizyon İmar Planı Onama Sınırı Koordinat Tablosu ..... 86*

*10 .Tea Raporu..... 113*

*Ek11. Planlamaya Esas Kurum Görüşleri ..... 116*

*Ek11.1. Çevre Ve Şehircilik Bakanlığı'na Bağlı Kurumlar..... 116*

*Ek 11.1.1: Mekânsal Planlama Genel Müdürlüğü Görüşü:..... 116*

*Ek .11.1.2: Çed İzin Ve Denetim Genel Müdürlüğü Görüşü :..... 118*

*Ek. 11.1.3:Tabiat Varlıklarını Koruma Genel Müdürlüğü Görüşü : ..... 119*

*Ek.11.1.4: Aydın Çevre Ve Şehircilik İl Müdürlüğü Görüşü: ..... 121*

*Ek.11.1.5: İzmir Çevre Ve Şehircilik İl Müdürlüğü Görüşü : ..... 122*

*Ek.11.1.5: Milli Emlak Genel Müdürlüğü Görüşü:..... 124*

*Ek 11.2:Enerji Ve Tabii Kaynaklar Bakanlığı 'Na Bağlı Kurumlar ..... 126*

*Ek.11.2.1 . Enerji İşleri Genel Müdürlüğü Görüşü :..... 126*

*Ek 11.2.2.Maden Ve Petrol İşleri Genel Müdürlüğü Görüşü: ..... 128*

*Ek.11.2.3: Mta Genel Müdürlüğü Görüşü: ..... 129*

*Ek.11.2.4. Botaş Görüşü: ..... 130*

*Ek.11.2.5. Eüaş Görüşü: ..... 131*

*Ek.11.2.6.Teiaş Görüşü:..... 132*

*Ek.11.2.7.Enerya Doğal Gaz Dağıtım Aş Görüşü: ..... 133*

*Ek.11.2.8.İzmir Doğal Gaz Dağıtım Aş Görüşü : ..... 134*

*Ek.11.2.9. Adm Elektrik Dağıtım Aş. Görüşü: ..... 135*

*Ek.11.2.10.Gdz Elektrik Dağıtım Aş. Görüşü:* ..... *136*
*Ek.11.2.11. Epdk Görüşü:* ..... *137*
*Ek. 11.3. Ulaştırma Ve Altyapı Bakanlığı'na Bağlı Kurumlar* ..... *138*
*Ek.11.3.1. Karayolları Genel Müdürlüğü Görüşü:* ..... *138*
*Ek.11.3.2. Tcdd 3.Bölge Müdürlüğü Görüşü :* ..... *139*
*Ek.11.3.3 Dhmi Genel Müdürlüğü Görüşü:* ..... *140*
*Ek.11.3.4. Sivil Havacılık Genel Müdürlüğü Görüşü:* ..... *142*
*Ek.11.4. Milli Savunma Bakanlığı'na Bağlı Kurumlar* ..... *144*
*Ek11.4.1. Akaryakıt İkmal Ve Nato Pol Tesisleri İşletme Başkanlığı Görüşü* ..... *144*
*Ek.11.4.2. İzmir İnşaat Emlak Bölge Başkanlığı Görüşü* ..... *145*
*Ek.11.5.Tarım Ve Orman Bakanlığına Bağlı Kurum Görüşleri* ..... *147*
*Ek:11.5.1. İzmir Orman Bölge Müdürlüğü Görüşü* ..... *147*
*Ek.11.5.2. Doğa Koruma Ve Milli Parklar Genel Müdürlüğü 4. Bölge Müdürlüğü Görüşü* ..... *150*
*Ek.11.5.3. Dsi Genel Müdürlüğü Görüşleri :* ..... *152*
*Ek.11.5.3. 1. Dsi 21. Bölge Müdürlüğü Görüşü:* ..... *152*
*Ek.11.5.3.2. Dsi 2. Bölge Müdürlüğü Görüşü:* ..... *153*
*Ek11.5.4. Meteoroloji Genel Müdürlüğü Görüşü:* ..... *155*
*Ek.11.5.5.Tarım Ve Orman İl Müdürlüğü Görüşü:* ..... *156*
*Ek.11.5.5.1. İzmir İl Tarım Ve Orman Müdürlüğü Görüşü:* ..... *156*
*Ek.11.5.5.2. Aydın İl Tarım Ve Orman Müdürlüğü Görüşü:* ..... *158*
*Ek.11. 6. Kültür Ve Turizm Bakanlığı'na Bağlı Kurum Görüşleri* ..... *163*
*Ek.11.6.1. Yatırım Ve İşletmeler Genel Müdürlüğü Görüşü:* ..... *163*
*9.6.2. Kültür Ve Turizm İl Müdürlüğü Görüşleri:* ..... *164*
*9.6.2.1.Aydın İl Kültür Turizm Müdürlüğü:* ..... *164*
*9.6.2.2.İzmir İl Kültür Turizm Müdürlüğü:* ..... *168*
*Ek.11.6.3.Kültür Varlıklarını Koruma Genel Müdürlüğü Görüşü:* ..... *169*
*Ek.11.7. Diğer Kurum Görüşleri:* ..... *171*
*Ek.11.7.1 İl Afet Ve Acil Durum Müdürlüğü Görüşleri:* ..... *171*
*Ek.11.7.1.1. Aydın İl Afet Ve Acil Durum Müdürlüğü Görüşü* ..... *171*
*Ek.11.7.1.2. İzmir İl Afet Ve Acil Durum Müdürlüğü Görüşü* ..... *172*
*Ek.11.7.2. Sanayi Ve Teknoloji İl Müdürlüğü Görüşleri:* ..... *175*
*Ek.11.7.2.1. Aydın Sanayi Ve Teknoloji İl Müdürlüğü Görüşü:* ..... *175*
*Ek.11.7.3. Ticaret İl Müdürlüğü Görüşleri:* ..... *176*
*Ek.11.7.4. Türk Telekom İl Müdürlüğü Görüşü:* ..... *178*
*Ek.11.7.5. İl Sağlık Müdürlüğü Görüşleri:* ..... *179*
*Ek 11.7.5. Belediye Görüşleri :* ..... *182*
*Ek.11.7.5.1. Aydın Büyükşehir Belediyesi Görüşü :* ..... *182*
*Ek.11.7.5.2. Nazilli Belediyesi Görüşü:* ..... *184*

*Ek.11.7.5.3. İzmir Büyükşehir Belediyesi Görüşü:* ..... 185

*Ek.11.7.5.4. Kirazlı Belediyesi Görüşü:* ..... 187

*Ek 11.7.6. Su İdaresi Görüşleri:* ..... 188

*Ek 11.7.6.1. Aydın Büyükşehir Belediyesi Su Ve Kanalizasyon İdaresi Genel Müdürlüğü Görüşü:* ..... 188

*Ek 11.7.6.2. İzmir Büyükşehir Belediyesi Su Ve Kanalizasyon İdaresi Genel Müdürlüğü Görüşü:* ..... 189

*Ek 11.7.8. İzmir Valiliği, Yatırım İzleme Ve Koordinasyon Başkanlığı Görüşü:* ..... 191

*Ek 11.7.9. Aydın Yatırım İzleme Ve Koordinasyon Başkanlığı Görüşü:* ..... 192

*Ek12: İmar Planına Esas Jeolojik Jeoteknik Etüt Raporu ( Sonuç Ve Öneriler Kısmı)* ..... 193

*Ek13: İmar Planına Esas Jeolojik Jeoteknik Etüt Raporu Onay Sayfası* ..... 198

*Ek 14: Aydın Büyükşehir Belediyesinin Yatırımcı Firmaya Göndermiş Olduğu 2015 Planının İptaline İlişkin Karar Ve Ekleri* ..... 199

*Ek:15. Aydın Denizli Muğla Planlama Bölgesi 1/100 000 Ölçekli Çevre Düzeni Planı Değişikliği Onayına İlişkin Bakanlık Yazısı* ..... 202

*Şekiller :*

*Şekil 1: Kirazlı RES Lisans Alanı ve Vaziyet Planı (mavi renkli sınır onaylı imar planı sınırı , kırmızı renkli sınır ilave revizyon imar planı sınırı )* ..... 7

*Şekil 2:Kirazlı RES Lisans Alanı Ve Onanlı İmar Planı Ve İlave Revizyon İmar Planı Onama Sınırlarına Dair Uydu Görüntüsü* ..... 9

*Şekil 3:Türkiye Deprem Haritası (Kaynak: Afad)* ..... 10

*Şekil 4: 1900-2019 yılları arasında, İnceleme Alanı (38.098896 E, 28.406042 B) merkez olmak üzere 100 km yarıçaplı daire içinde meydana gelmiş, magnitüdü 4.5 ve daha büyük olan depremlerin dağılımı (Kaynak : İmar Planına Esas Jeolojik Jeoteknik Etüt Raporu )* ..... 10

*Şekil 5:Planlama Alanının 100 km'sindeki aktif faylar (Kaynak: İmar Planına Esas Jeolojik Jeoteknik Etüt Raporu.* ..... 11

*Şekil 6:İmar Planına Esas Jeolojik Jeoteknik Etüt alanı (ÖA-2.1)* ..... 13

*Şekil 7:İzmir –Manisa Planlama Bölgesi 1/100000 Ölçekli Çevre Düzeni Planında Kirazlı Res Türbin Alanları Ve Bağlantı Yolları İle Lisans Sınırı* ..... 14

*Şekil 8: Aydın –Muğla –Denizli Planlama Bölgesi 1/100 000 Ölçekli Çevre Düzeni Planında Kirazlı RES Türbin Alanları Ve Bağlantı Yolları İle Lisans Sınırı* ..... 16

*Şekil 9:Aydın –Muğla –Denizli Planlama Bölgesi 1/100 000 Ölçekli Çevre Düzeni Planı'nın ÇDP değişikliği sonrası durumu* ..... 16

*Şekil 10: İzmir Doğu Bölgesi 1/25000 ölçekli Nazım İmar Planında lisans alanı sınırı (kesikli maviçizgi) ,* ..... 17

*Tablolar*

*Tablo 1: Kirazlı Res Onanlı İmar Planları Alan Dağılım Tablosu* ..... 18

*Tablo 2: İlave Revizyon Nazım İmar Planı Alan Kullanımı Tablosu* ..... 19

*Tablo 3: Kirazlı Res Onanlı İmar Planları Ve İlave Revizyon İmar Planı Alan Kullanımı Dağılımı* ..... 20

## 1. KAPSAM

Planlama çalışması yapılan alan; İzmir İli Kiraz İlçesi ve Aydın İli Nazilli İlçesi arasında, Kirazlı RES Projesi kapsamında 14 adet türbin alanı, şalt sahası ve bu alanlara ulaşımı sağlayan bağlantı yollarını kapsamaktadır.

## 2. AMAÇ

Planlama çalışmasının temel amacı; Aydın İli Nazilli ilçesi ve İzmir İli Kiraz İlçelerini kapsayan sınırlar içerisinde rüzgâr enerjisine dayalı KİRAZLI RES projesi için yapılan analiz-değerlendirme çalışmaları doğrultusunda bölgede kurulacak tesisin sürdürülebilirlik ilkesi çerçevesinde; düzenli sağlıklı ve planlı bir yapıda olmasına imkân sağlayacak imar planı kararlarının üretilmesidir.

## 3. PLANLAMA HEDEFLERİ

Bölgenin tarihi, doğal ve kültürel değerlerinin korunması, kullanılması ve planlı gelişiminin sağlanması; mekânsal ve sektörel gelişme sürecinde, sürdürülebilir bir kalkınmanın vazgeçilmezlerinden olan enerjinin üretilmesi aşamasında yapılacak olan tesisin doğal, kültürel, tarihi değerler ile kırsal kullanımlar arasında koruma-kullanma dengesini ve sektörel kalkınmayı sağlayan plan kararlarının üretilmesidir.

## 4. KİRAZLI RES GENEL BİLGİLER :

Planlaması yapılacak olan alan, Aydın ili, Nazilli ilçesi, Çaylı , Dereboyu , Bağcılı , Kahvederesi ve Aşağıyakacık Mahalleleri ve İzmir ili Kiraz ilçesi Örencik ,Ahmetler , Umurlu Mahalleri sınırları içerisinde, 1/25000 ölçekli haritalarda L20C paftasına isabet eden **Kiraz Enerji Yatırım Üretim Tic. A.Ş**. tarafından 53.2MWm/50MWe toplam kurulu güce sahip, yıllık toplam 188 000 000 KWh elektrik üretimi yapması planlanan, 14 türbin, şalt sahası ve bağlantı yollarından oluşan KİRAZLI RES'nin ilave revizyon imar planının hazırlanması gerekli olmuştur.

Lisans alanı yaklaşık 2960. 88 ha alandan oluşmaktadır. Bu alan için alınan kurum görüşleri doğrultusunda 14 türbin, şalt sahası ve bağlantı yollarından oluşan 31.01 ha alanda ekte sunulan 1/1000 ölçekli ilave revizyon imar planı hazırlanmıştır.

Tesis için 2015 yılında hazırlanmış, Aydın ve İzmir Büyükşehir Belediyeleri tarafından onaylanmış 14 türbin bağlantı yolları ve şalt sahasını içeren, toplam alanı 27.64 ha olan imar planı bulunmaktadır.

Planlandığı dönem itibariyle türbin alanları 110 x110m ölçülerine sahip kare formludur.

RES tesisleri genellikle eğimli ve yüksek kotlu arazilerde kurulduğundan, inşaat aşamasında planlanan güzergah dışına çıkılması söz konusu olabilmekte, kısmen de mülkiyet problemleri nedeniyle vaziyet planlarında değişiklikler olabilmektedir.

Kirazlı RES projesinde de yukarıda bahsedilen nedenlerden dolayı türbin yerlerinde ve bağlantı yollarında değişiklikler söz konusu olmuş ; dolayısıyla onanlı bulunan imar planında ilave ve revizyonlara ihtiyaç duyulmuş; ekte sunulan ilave revizyon imar planı da bu amaçla hazırlanmıştır.

### 4.1 LİSANS:

KİRAZLI RES projesinin Enerji Piyasası Düzenleme Kurulu'nun 21.07.2011 tarih ve EÜ/3330-6/2013 nolu ''Üretim Lisansı'' bulunmaktadır. KİRAZLI RES tesisi , EPDK ile imzalanan Üretim Lisansı'yla beraber 49 yıllığına **Kiraz Enerji Yatırım Üretim Tic. A.Ş**.'ne verilmiştir. (*EK 1:Üretim Lisansı)*

Üretim lisansının alındığı 21.07.2011 tarihinden bugüne kadar bir çok kez lisans tadili sözkonusu olmuş; son olarak 09.02.2019 tarih 7479 sayılı Daire Başkanlığı Olurları ile 14 türbin ve 50.4 MWm/50 MWe kapasiteye sahip bir projeyken 14 türbin 53.2 MWm/50 MWe kurulu güç olarak proje revize edilmiş ve türbin koordinatlarında da değişiklikler söz konusu olmuştur.

### 4.2 ÇED OLUMLU KARARI YAZISI:

Söz konusu tesise ilişkin olarak Çevre ve Şehircilik Bakanlığı ÇED İzin ve Denetim Genel Müdürlüğü 'nün 28.05.2018 tarih, 94394 sayılı yazısı ve 5093 karar ile 14 türbin, 50.4 MWm/50 MWe kapasiteye sahip KİRAZLI RES projesi, ÇED Yönetmeliğinin 14. maddesi gereğince "Çevresel Etki Değerlendirmesi Olumlu" Kararı verilmiştir.

Projenin mekanik gücünde 2.8 MWm 'lık kapasite artışı nedeniyle Çevre ve Şehircilik Bakanlığı ÇED İzin ve Denetim Genel Müdürlüğü 'nün 04.03.2019 tarih ve 51911 sayılı yazısı ile "**ÇED geçerlidir** " kararı verilmiştir. (*EK 2:Çed Belgeleri)*

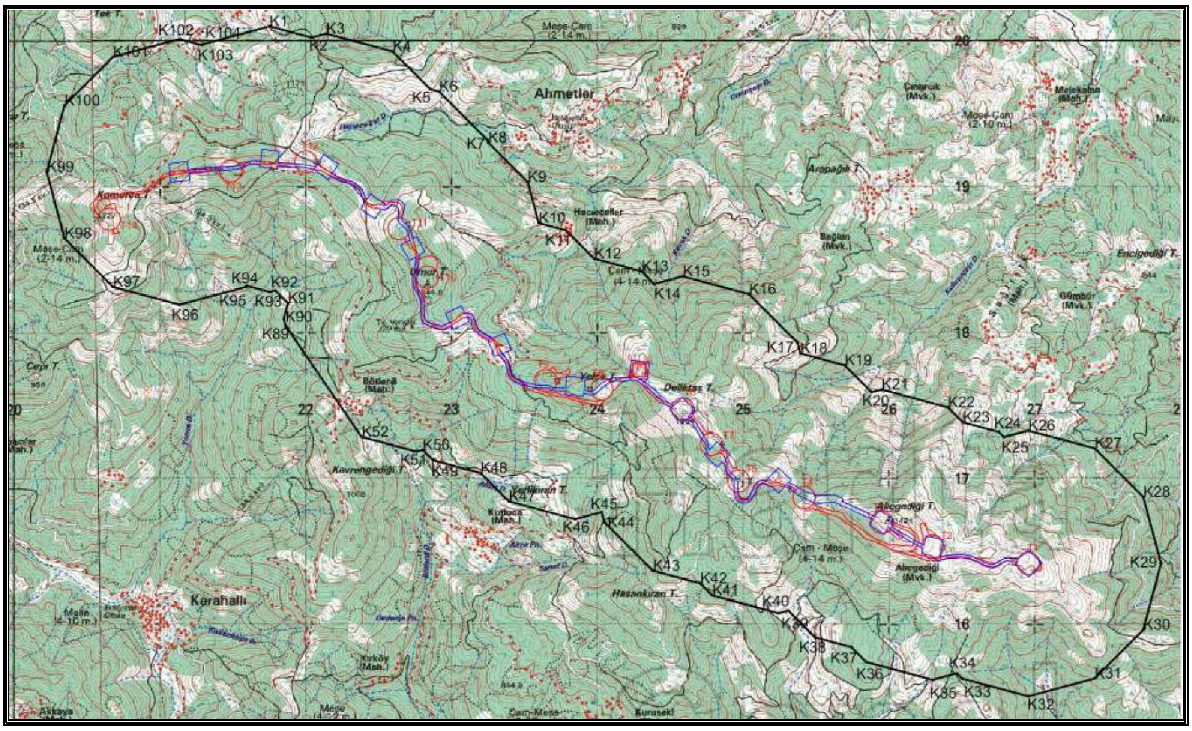


**Şekil 1:** ***Kirazlı RES Lisans Alanı ve Vaziyet Planı (mavi renkli sınır onaylı imar planı sınırı , kırmızı renkli sınır ilave revizyon imar planı sınırı )***

## 5.PLANLAMA ALANININ KONUMU VE ÖZELLİKLERİ :

Planlamaya konu alan, İzmir ili, Kiraz ilçesi, Örencik ,Ahmetler , Umurlu Mahalleri ve Aydın ili Nazilli ilçesi Çaylı , Dereboyu , Bağcılı , Kahvederesi ve Aşağıyakacık Mahalleleri sınırları içerisinde bulunmaktadır.

Raporumuz ekinde sunulan 31.01 ha alanı kapsayan imar planının 19.61 ha lık kısmı Aydın İli Nazilli İlçesi ; 11.39 ha. lık kısmı ise İzmir İli Kiraz ilçesi sınırları içerisinde, orman, kestanelik, tarla, bahçe vasıflı parsellerden oluşmakla birlikte 2015 onaylı imar planının uygulamaya geçmesi nedeniyle yol , türbin sahası, şalt sahası vasıflı parseller de bulunmaktadır. Planlamaya konu parseller maliye hazinesi, belediye ve şahıs mülkiyetindedir.

Tesis alanındaki güzergah değişiklikleri nedeniyle farklı tarihlerde birkaç kez orman izni alınması gerekmiştir.

Planlama alanına isabet eden orman vasıflı parseller için 3 adet kesin izin ,3 adet de ön izin bulunmaktadır.

**PLANLAMA ALANINDA ORMAN PARSELLERİ İÇİN VERİLEN KESİN İZİNLER**

- Mülga Orman ve Su İşleri Bakanlığı'nca 12.04.2016 tarih ve 56 sayılı "OLUR" ve 25382 izin no ile orman vasıflı İzmir İli ,Kiraz İlçesi, Ahmetler 101 ada 1 parsel , Örencik 103 ada 1 parsel, Umurlu 283 ada 11 parselde toplam 31649.12 $m^2$ alana 21.07.2060 tarihine kadar KESİN İZİN verilmiştir.

- Mülga Orman ve Su İşleri Bakanlığı'nca 30.06.2016 tarih ve 143 sayılı "OLUR" ve 108405 izin no ile orman vasıflı Aydın İli ,Nazilli İlçesi, Aşağıyakacık 277 ada 39parsel ,212 ada 9 parsel , Kahvederesi 124ada 265 parsel , Bağcılı 216 ada 372 parsel ,122 ada 103 parsel ,187ada 57 parsel ;İzmir İli Kiraz İçesi Umurlu 286 ada 8parsel , 101 ada 1 parsel , Ahmetler 101 ada 1 parsel Örencik 103 ada 1 parsel –58061.69 $m^2$ alanda 21.07.2060 tarihine kadar KESİN İZİN verilmiştir.

- Orman Genel Müdürlüğü Muğla Orman Bölge Müdürlüğü'nün 14.07. 2020 tarihli 1424120 sayılı yazısı ile Aydın İli Nazilli İlçesi Kahvederesi 124 ada 265 parsel, Aşağıyakacık 212 ada 9 parsel , Bağcılı 122 ada 103 parsel, İzmir İli Kiraz İlçesi Umurlu 288 ada 6 parsel, 285 ada 1-2-3 parseller, 283 ada 16-17 parseller, 101 ada 1parsel , Örencik 103 ada 1 parselde 31507.15 $m^2$ alanda 21.07.2060 tarihine kadar KESİN İZİN verilmiştir.

**PLANLAMA ALANINDA ORMAN PARSELLERİ İÇİN VERİLEN ÖNİZİNLER**

- Tarım ve Orman Bakanlığı Orman Genel Müdürlüğü 'nün 01.07. 2020 tarihli 1196980 sayılı yazısı ile Aydın İli Nazilli İlçesi Kahvederesi 124 ada 265 parsel, Aşağıyakacık 277 ada 39 parsel ,212 ada 9 parsel İzmir İli Kiraz İlçesi umurlu 283 ada 11 parsel, 101 ada 1parselde , 24805.28 $m^2$ alanda 24ay süreyle ÖN İZİN verilmiştir.
- Tarım ve Orman Bakanlığı Orman Genel Müdürlüğü 'nün 01.07. 2020 tarihli 1195227 sayılı yazısı ile İzmir İli Kiraz İlçesi Umurlu 288 ada 6 parsel, 285 ada 1- 3 parseller , 101 ada 1parsel, 283 ada 17 parsel , Örencik 103 ada 1 parsel , Aydın İli Nazilli

İlçesi Bağcılı 122 ada 103 parsel, Derebaşı140 ada 315-321-360-398 parseller, Çaylı 143 ada 36 parselde 26639.27 $m^2$ alanda 24ay süreyle ÖN İZİN verilmiştir.

- Tarım ve 1244731 sayılı yazısı ile Aydın İli Nazilli İlçesi bağcılı 122 ada 103 parsel , 124 ada 265 parsel, Derebaşı 140 ada 398 parsel, Çaylı 143 ada 36 parsel, İzmir İli Kiraz İlçesi Umurlu 283 ada 11 parsel, Ahmetler 101 ada 1parselde , Örencik 103 ada 1 parsel, 188 ada 3 parsel , 34901.58 $m^2$ alanda 24ay süreyle ÖN İZİN verilmiştir.

Tarla , bahçe, kestanelik , zeytinlik , incirlik vasfındaki parseller için de tarım dışı amaçla kullanım izni İzmir il sınırlarında kalan kısım için İzmir İl Tarım ve Orman Müdürlüğü 'nün 12.04.2021 tarih ve 1132030sayılı yazıları ; Aydın il sınırlarında kalan kısmı için ise Aydın İl Tarım ve Orman Müdürlüğü 'nün 10.06.2021 tarih ve 1655887sayılı yazıları ile alınmıştır.

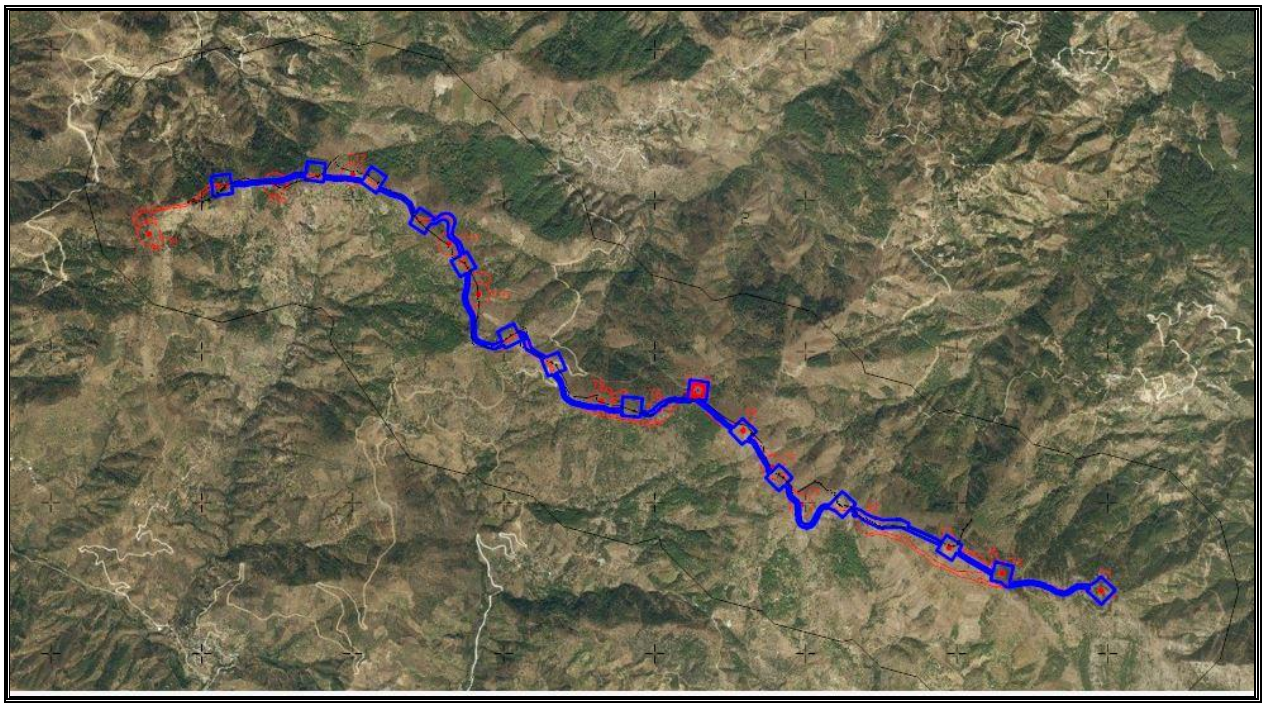

**Şekil 2**:***Kirazlı RES Lisans Alanı Ve Onanlı İmar Planı Ve İlave Revizyon İmar Planı Onama Sınırlarına Dair Uydu Görüntüsü***

Toplam planlama alanı 31.01 ha alana sahip olan planlama alanı, **UTM 3° _ITRF_96_27° koordinat sistemine göre 4 217 800– 4 220 800 (x) , 620 500- 627 100 (y) koordinat değerleri** arasında kalmaktadır.

Sözkonusu bölge **UTM 3°_ITRF_96_27° koordinat sistemine göre 1/5000 ölçekte L20C13D- L20C13C- L20C14D- L20C19A- L20C19B paftalarına isabet etmektedir.**

## 6.BÖLGENİN DEPREM DURUMU

"Depremler, iç dinamik süreçlerle yerkabuğu içerisinde meydana gelen deformasyonların yarattığı ve jeolojide fay olarak tanımlanan kırılmalar sonucu oluşan yer sarsıntılarıdır. Depremin büyüklüğü (magnitüd), kırılma (faylanma) esnasında açığa çıkan enerjinin miktarına bağlıdır. Kırılma yoluyla boşalan enerji, kırılma merkezinden uzaklaştıkça genelde düzenli olarak azalır. Ancak, bazen yerel jeolojik özelliklerden kaynaklanan olumsuz zemin koşulları bu durumu bozan unsur oluşturur ve kaynaktan uzak olunmasına rağmen depremin yıkıcı etkisinin beklenilenden fazla olmasına yol açar. Bu nedenle herhangi bir bölgenin deprem potansiyeli değerlendirilirken depreme yol açan (aktif fay) ve yerel zemin özelliklerinin iyi bilinmesi gerekmektedir.

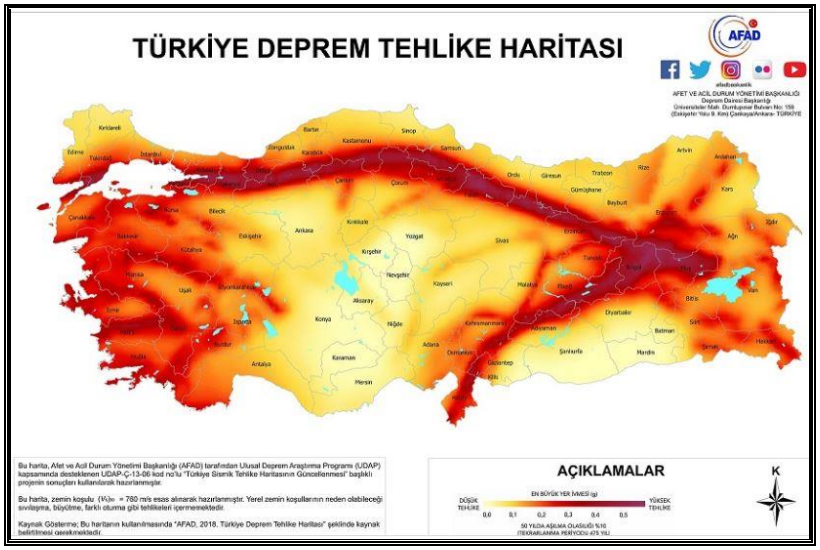


**Şekil 3:Türkiye Deprem Haritası** ***(Kaynak: Afad)***

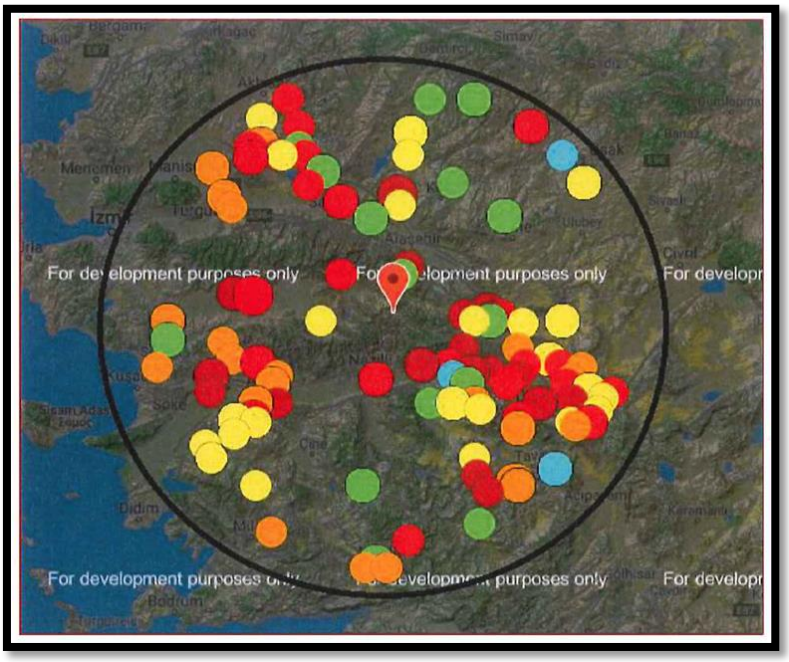


**Şekil 4:** ***1900-2019 yılları arasında, İnceleme Alanı (38.098896 E, 28.406042 B) merkez olmak üzere 100 km yarıçaplı daire içinde meydana gelmiş, magnitüdü 4.5 ve daha büyük olan depremlerin dağılımı (Kaynak : İmar Planına Esas Jeolojik Jeoteknik Etüt Raporu )***

Genel bir tanımla depremsellik (sismisite), o bölgedeki tektonik aktivitenin bir fonksiyonu olarak belirlenir. Bölgede oluşan depremlerin parametrelerini, sıklığını ve episantral şiddet-mesafe bağıntılarını kapsar. Yani bölgede oluşan depremlerin bütün özelliklerini tespit etmek anlamına gelir. Bir bölgenin depremselliğinin belirlenmesinden amaç, depreme dayanıklı yapı projelerinin hazırlanmasına yardımcı olmaktır. Bu nedenledir ki en önemli husus, belli bir zaman aralığı içinde, bölgede oluşacak en büyük deprem kuvvetini önceden tahmin etmektir."

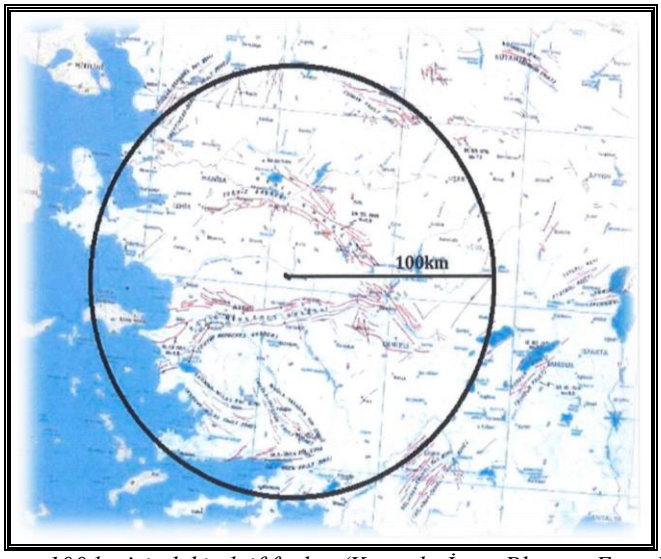


**Şekil 5:***Planlama Alanının 100 km'sindeki aktif faylar (Kaynak: İmar Planına Esas Jeolojik Jeoteknik Etüt Raporu*

Türkiye Deprem Tehlike Haritalarından 50 yılda aşılma olasılığı %10 (tekrarlama periyodu 475 yıl) göre inceleme alanının en büyük yer ivmesi 0.336-0.338 aralığında olup ortal tehlikeli sınıfa girmektedir. Etüt alanında doğal afet yönünden yapılaşmaya engel herhangi bir sakınca bulunmamaktadır. 7269 sayılı yasaya göre alınmış herhangi bir stabilite sorunu bulunmamaktadır. Akitf heyelan olayı gözlenmemiş olup topoğrafik ve jeolojik yapısı gereği potansiyel heyelan riski de taşımayacağı görülmektedir.

Çalışma alanı (38.098896 E, 28.406042 B) merkez olmak üzere 100 km yarıçaplı alan içinde kalan (Şekil:3), magnitüdü 4,5 ve üzeri olan depremler seçilmiştir. (*Kaynak : İmar Planına Esas Jeolojik Jeoteknik Etüt Rapor*u )

## 7.PLANA ESAS VERİLER:

### 7.1 HALİHAZIR HARİTA

KİRAZLI RES projesinin bulunduğu alanı ve çevresini de içeren ilk halihazır harita GY harita proje tarafından hazırlanmış olup; 34 adet 1/1000 ölçekli, 10 adet 1/5000 ölçekli olmak üzere Mülga Aydın İl Özel İdaresi tarafından 04.06.2013 tarihi itibariyle onaylanmıştır.

Türbin alanlarında ve bağlantı yollarındaki değişiklikler nedeniyle ilave halihazıra ihtiyaç duyulmuş , 04.06.2013 tarihinde onaylanan halihazırla bütünlük sağlanarak, Fortek Hrt. İnş. Müh. Tur. San. Tic Ltd. Şti 'nce hazırlanan 13 adet 1/1000 ölçekli, 4adet 1/5000 halihazır harita Çevre ve Şehircilik Bakanlığı Mekânsal Planlama Genel Müdürlüğü tarafından 07.07.2020 tarihi itibariyle onaylanmıştır.

### 7.2 ORMAN ÖN İZNİ

Tesis alanındaki güzergah değişiklikleri nedeniyle farklı tarihlerde birkaç kez orman izni alınması sözkonusu olmuştur.

Planlama alanına isabet eden orman vasıflı parseller için 3 adet kesin izin ,3 adet de ön izin bulunmaktadır.

**PLANLAMA ALANINDA ORMAN PARSELLERİ İÇİN VERİLEN KESİN İZİNLER**

- Mülga Orman ve Su İşleri Bakanlığı'nca 12.04.2016 tarih ve 56 sayılı "OLUR" ve 25382 izin no ile orman vasıflı İzmir İli ,Kiraz İlçesi, Ahmetler 101 ada 1 parsel , Örencik 103 ada 1 parsel, Umurlu 283 ada 11 parselde toplam 31649.12 $m^2$ alana 21.07.2060 tarihine kadar KESİN İZİN verilmiştir.

- Mülga Orman ve Su İşleri Bakanlığı'nca 30.06.2016 tarih ve 143 sayılı "OLUR" ve 108405 izin no ile orman vasıflı Aydın İli ,Nazilli İlçesi, Aşağıyakacık 277 ada 39parsel ,212 ada 9 parsel , Kahvederesi 124ada 265 parsel , Bağcılı 216 ada 372 parsel ,122 ada 103 parsel ,187ada 57 parsel ,İzmir İli Kiraz İçesi Umurlu 286 ada 8parsel , 101 ada 1 parsel , Ahmetler 101 ada 1 parsel Örencik 103 ada 1 parsel –58061.69 $m^2$ alanda 21.07.2060 tarihine kadar KESİN İZİN verilmiştir.

- Orman Genel Müdürlüğü Muğla Orman Bölge Müdürlüğü'nün 14.07. 2020 tarihli 1424120 sayılı yazısı ile Aydın İli Nazilli İlçesi Kahvederesi 124 ada 265 parsel, Aşağıyakacık 212 ada 9 parsel , Bağcılı 122 ada 103 parsel, İzmir İli Kiraz İlçesi Umurlu 288 ada 6 parsel, 285 ada 1-2-3 parseller, 283 ada 16-17 parseller, 101 ada 1parsel , Örencik 103 ada 1 parselde 31507.15 $m^2$ alanda 21.07.2060 tarihine kadar KESİN İZİN verilmiştir.

**PLANLAMA ALANINDA ORMAN PARSELLERİ İÇİN VERİLEN ÖNİZİNLER**

- Tarım ve Orman Bakanlığı Orman Genel Müdürlüğü 'nün 01.07. 2020 tarihli 1196980 sayılı yazısı ile Aydın İli Nazilli İlçesi Kahvederesi 124 ada 265 parsel, Aşağıyakacık 277 ada 39 parsel ,212 ada 9 parsel İzmir İli Kiraz İlçesi umurlu 283 ada 11 parsel, 101 ada 1parselde , 24805.28 $m^2$ alanda 24ay süreyle ÖN İZİN verilmiştir.

- Tarım ve Orman Bakanlığı Orman Genel Müdürlüğü 'nün 01.07. 2020 tarihli 1195227 sayılı yazısı ile İzmir İli Kiraz İlçesi Umurlu 288 ada 6 parsel, 285 ada 1- 3 parseller , 101 ada 1parsel, 283 ada 17 parsel , Örencik 103 ada 1 parsel , Aydın İli Nazilli İlçesi Bağcılı 122 ada 103 parsel, Derebaşı140 ada 315-321-360-398 parseller, Çaylı 143 ada 36 parselde 26639.27 $m^2$ alanda 24ay süreyle ÖN İZİN verilmiştir.

-Tarım ve ve Orman Bakanlığı 1244731 sayılı yazısı ile Aydın İli Nazilli İlçesi Bağcılı 122 ada 103 parsel, 124 ada 265 parsel, Derebaşı 140 ada 398 parsel, Çaylı 143 ada 36 parsel, İzmir İli Kiraz İlçesi Umurlu 283 ada 11 parsel, Ahmetler 101 ada 1parselde , Örencik 103 ada 1 parsel, 188 ada 3 parsel , 34901.58 $m^2$ alanda 24ay süreyle ÖN İZİN verilmiştir. ( *EK 3: Orman Ön İzni Olurları* )

### 7.4. TARIM DIŞI AMAÇLA KULLANIM İZNİ

Tarla , bahçe, kestanelik , zeytinlik , incirlik vasfındaki parseller için de tarım dışı amaçla kullanım izni İzmir il sınırlarında kalan kısım için İzmir İl Tarım ve Orman Müdürlüğü 'nün 12.04.2021 tarih ve 1132030sayılı yazıları ; Aydın il sınırlarında kalan kısmı için ise Aydın İl Tarım ve Orman Müdürlüğü 'nün 10.06.2021 tarih ve 1655857sayılı yazıları ile alınmıştır. ( *EK 5: Tarım Dışı Amaçla Kullanım İzinleri)*

### 7.5. İMAR PLANINA ESAS JEOLOJİK JEOTEKNİK ETÜT RAPORU

KİRAZLI RES projesinin kurulacağı alanın İmar Planına Esas Jeolojik ve Jeoteknik Etüt Raporu Vadi Jeoteknik Sondaj Müh. İnş. Tic. Ltd. Şti. tarafından hazırlanmış olup, plana konu alan Önlem Alınabilecek Nitelikte Stabilite Sorunlu Alanlar ÖNLEMLİ ALAN 2.1 (ÖA-2.1) olarak belirlenmiştir.

Söz konusu rapor Çevre ve Şehircilik Bakanlığı Mekânsal Planlama Genel Müdürlüğü tarafından 17.10.2019 tarihinde onaylanmıştır.

**Şekil 6:*İmar Planına Esas Jeolojik Jeoteknik Etüt alanı (ÖA-2.1)***

Vadi Jeoteknik Sondaj Müh. İnş. Tic. Ltd. Şti. tarafından hazırlanmış olup Çevre ve Şehircilik Bakanlığı Mekânsal Planlama Genel Müdürlüğü tarafından 17.10.2019 tarihinde onaylanan KİRAZLI RES İmar Planına Esas Jeolojik ve Jeoteknik Etüt Raporu'nun sonuç ve öneriler kısmı ile onaya ilişkin belgeler EK:12-13 'de sunulmuştur.

## 8.ONANLI PLAN KARARLARI:

### 8.1 ÜST ÖLÇEK PLAN KARARLARI:

Planlama alanı İzmir –Manisa Planlama Bölgesi 1/100 000 Ölçekli Çevre Düzeni Planı ile Aydın–Muğla–Denizli Planlama Bölgesi 1/100.000 Ölçekli Çevre Düzeni Planı onama sınırları içinde kalmaktadır.

### 8.1.1 İZMİR-MANİSA PLANLAMA BÖLGESİ 1/100.000 ÖLÇEKLİ ÇEVRE DÜZENİ PLANI

İzmir-Manisa Planlama Bölgesi 1/100.000 Ölçekli Çevre Düzeni Planında projenin İzmir il sınırları içinde yer alan bölümlerinin "Tarım Arazisi ve orman alanı" kullanım kararlarında kalmaktadır.

Plan hükümlerinde;

*"7.2. Bu plandan ölçü alınarak uygulamaya geçilemez…"*

*"8.18.7.1. 5346 sayılı Yenilenebilir enerji kaynaklarının elektrik enerjisi üretimi amaçlı kullanımına ilişkin kanunda tanımlanan yenilenebilir enerji üretim alanlarında ilgili kurum ve kuruluşlardan alınan izinler ve Enerji Piyasası Düzenleme Kurumunca verilecek lisans kapsamında, Bakanlığın uygun görüşünün alınması koşuluyla, 1/100.000 ölçekli Çevre Düzeni Planı değişikliğine gerek kalmaksızın, ilgili kurum ve kuruluş görüşleri doğrultusunda hazırlanan nazım ve uygulama imar planları, ilgili idaresince onaylanır ve planlar bilgi için Bakanlığa gönderilir."* Uygulama hükümleri bulunmaktadır.

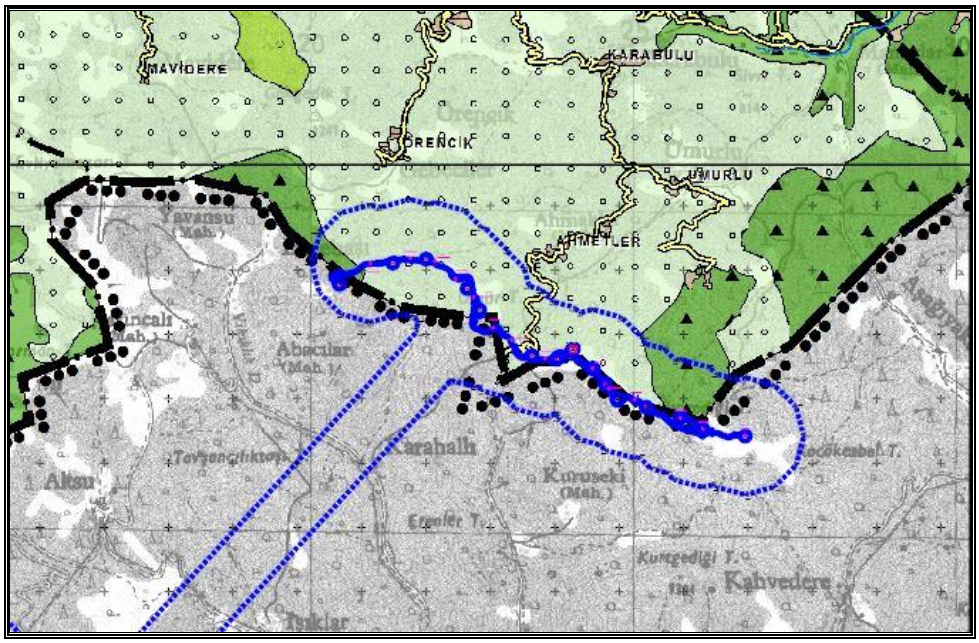


**Şekil 7**:***İzmir –Manisa Planlama Bölgesi 1/100000 Ölçekli Çevre Düzeni Planında Kirazlı Res Türbin Alanları Ve Bağlantı Yolları İle Lisans Sınırı***

### 8.1.2 AYDIN-MUĞLA-DENİZLİ PLANLAMA BÖLGESİ 1/100.000 ÖLÇEKLİ ÇEVRE DÜZENİ PLANI

Aydın-Muğla-Denizli Planlama Bölgesi 1/100.000 Ölçekli Çevre Düzeni Planı'nda arazi kullanım kararları açısından "orman alanı", "tarım arazisi" olarak tanımlı alanlarda kalmaktadır.

Aydın-Muğla-Denizli Planlama Bölgesi 1/100.000 Ölçekli Çevre Düzeni Planı'nda

8.22. Enerji Üretim Alanları ve Enerji İletim Tesisleri başlığı altında

"8.22.1. *Yenilenebilir enerji (rüzgar, güneş, jeotermal, hidroelektrik) üretim alanlarında, ilgili kurum ve kuruluşlardan alınan izinler ve Enerji Piyasası Düzenleme Kurumunca verilecek lisans kapsamında, Bakanlığın görüşü alınarak, bu çevre düzeni planında değişikliğe gerek kalmaksızın, ilgili kurum ve kuruluş görüşleri doğrultusunda hazırlanan nazım ve uygulama imar planları, ilgili idaresince onaylanır ve bu planın veri tabanına işlenmek üzere sayısal ortamda Bakanlığa gönderilir."* hükmü bulunmakta iken;

Danıştay 6. Dairesi'nin 2021/2376 esasına kayden Çevre Ve Şehircilik Bakanlığı aleyhine açılan davada 30.06.2021 tarihli karar ile Aydın-Muğla-Denizli Planlama Bölgesi 1/100.000 Ölçekli Çevre Düzeni Planı'nın "8.22. Enerji Üretim Alanları ve Enerji İletim Tesisleri" hükmünün "yürütmesinin durdurulmasına" karar vermiştir.

Mahkeme kararı sonrasında 8.22.1 maddesi aşağıdaki biçimde düzenlenmiştir.

***8.22.1.*** *Rüzgar, güneş ve jeotermal üretim alanlarında aşağıda düzenlenen yer seçimi kriterlerine uyulması ve bakanlığın görüşünün alınması koşuluyla ilgili kurum ve kuruluşlardan alınan izinler ve enerji piyasası düzenleme kurumunca verilecek lisans kapsamında, ilgili kurum ve kuruluş görüşleri doğrultusunda hazırlanan nazım ve uygulama imar planları, ilgili idaresince onaylanır ve veri tabanına işlenmek üzere bakanlığa gönderilir.*

Hazırlamış olduğumuz Kirazlı 1/1000 ölçekli ilave revizyon uygulama imar planı ve 1/5000 ölçekli ilave revizyon nazım imar planı teklifi 1 nolu Cumhurbaşkanlığı kararnamesi doğrultusunda 14.06.2021 tarihinde Çevre ve Şehircilik Bakanlığı'na sunulmuş olup ; teklif plan için ; Çevre, Şehircilik ve İklim Değişikliği Bakanlığı Mekânsal Planlama Genel Müdürlüğü'nün 1.11.2021 tarih -2096927 sayılı yazı ile

" *Danıştay 6. Dairesi'nin 2021/2376 esasına kayden Bakanlığımız aleyhine açılan davada 30.06.2021 tarihli karar ile Aydın-Muğla-Denizli Planlama Bölgesi 1/100.000 Ölçekli Çevre Düzeni Planı'nın "8.22. Enerji Üretim Alanları ve Enerji İletim Tesisleri" hükmünün "yürütmesinin durdurulmasına" karar verilmiştir. Bu çerçevede Rüzgar Enerjisine Dayanan Elektrik Üretim Santrali Projesi için söz konusu tesisin Aydın İli sınırları içerisinde kalan bölümü için Aydın-Muğla-Denizli Planlama Bölgesi 1/100.000 Ölçekli ÇDP'de değişiklik yapılması gerekmektedir. Söz konusu imar planı değişikliğine ilişkin Aydın İli sınırları içerisinde kalan bölümü için Aydın-Muğla-Denizli Planlama Bölgesi 1/100.000 Ölçekli ÇDP değişikliğinin hazırlanarak değerlendirilmek üzere Bakanlığımıza iletilmesi hususunda…."* ifadelerine yer verilerek projenin Aydın il sınırları içerisinde kalan kısmına ilişkin olarak Aydın-Muğla-Denizli Planlama Bölgesi 1/100.000 Ölçekli Çevre Düzeni Planının L20 paftasında değişiklik yapılması gerekliliği tarafımıza bildirilmiştir.

Bu doğrultuda hazırlanan Aydın-Muğla-Denizli Planlama Bölgesi 1/100.000 Ölçekli Çevre Düzeni Planının L20 paftasında Kirazlı Res tesisine ilişkin plan değişikliği teklimiz ve gerekçe raporumuz Bakanlığa iletilmiş olup ; ÇDP değişikliği teklifimiz Çevre, Şehircilik ve

ALİ PAŞA MAH. 211. SK
SAMSAROĞLU İŞMERKEZİ KAT:2 D: 22TOKAT
TEL: 0356 212 44 66 FAX: 0356 212 19 66
NESLİHAN DEMİRDÖVEN TUTMAZ
ŞEHİR PLANCISI (İTÜ)

İklim Değişikliği Bakanlığı tarafından 29.11.2021 tarihinde onaylanmıştır. ***(Ek15: Çevre, Şehircilik ve İklim Değişikliği Bakanlığı'nın 07.01.2022 tarih 2655355 sayılı Onay yazısı)***

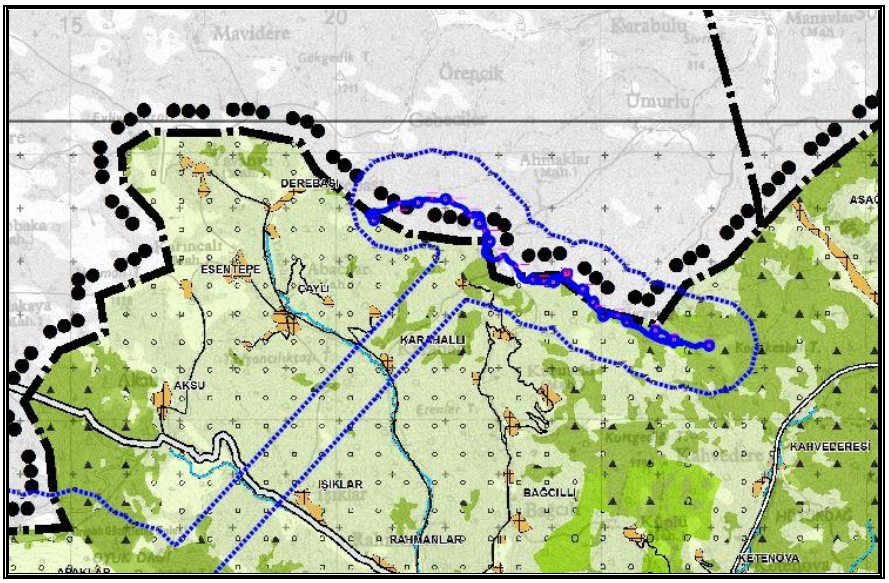


**Şekil 8:** *Aydın –Muğla –Denizli Planlama Bölgesi 1/100 000 Ölçekli Çevre Düzeni Planında Kirazlı RES Türbin Alanları Ve Bağlantı Yolları İle Lisans Sınırı*

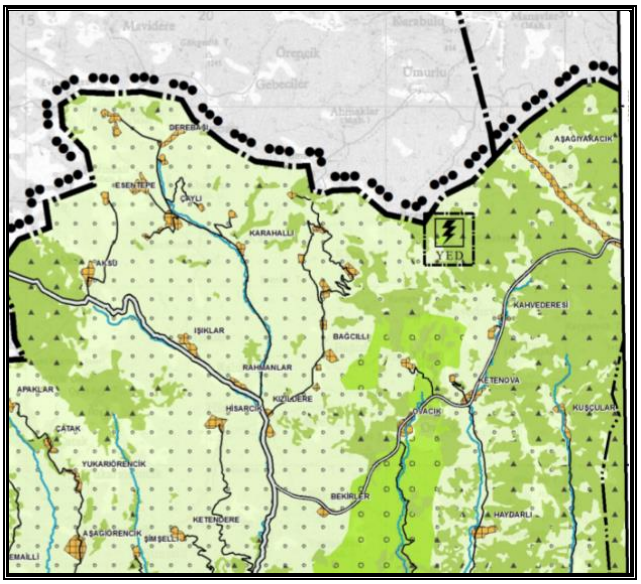


**Şekil 9:***Aydın –Muğla –Denizli Planlama Bölgesi 1/100 000 Ölçekli Çevre Düzeni Planı'nın ÇDP değişikliği sonrası durumu*

## 8.2 İZMİR DOĞU BÖLGESİ 1/25000 ÖLÇEKLİ NAZIM İMAR PLANI

İzmir Büyükşehir Belediye Meclisi'nin 10.04.2017 tarih ve 05.354 sayılı kararı ile uygun görülerek onaylanan İzmir Doğu Bölgesi 1/25000 ölçekli Nazım İmar Planı'nda ''Tarım Alanı'' ve ''Orman Alanı'' kullanım kararında kalmakta olup ;1/25000 ölçekli Nazım İmar Planı Plan Uygulama Hükümlerinde:

***"6.15. Kamu yararı içeren kamu yatırımlarına gereksinim ortaya çıkması durumunda, eğitim alanı, sağlık tesis alanı, ticari nitelik taşımayan belediye hizmet alanı, kamu hizmet alanı, sosyal ve teknik altyapı tesisleri, kent veya bölge/havza***

***bütününe yönelik her türlü atık toplama, bertaraf tesisleri ve bunlarla bütünleşmiş geri kazanım tesisleri, yenilenebilir enerji üretimi ve iletimine ilişkin kullanımlara ait alt ölçekli imar planları, yürürlükteki mevzuat çerçevesinde 1/25000 ölçekli Nazım İmar Planı değişikliği yapılmadan, ilgili idaresince bu planın ilke ve esasları doğrultusunda hazırlanır.Söz konusu alanlar amacı dışında kullanılamaz.”*** hükmü bulunmaktadır.

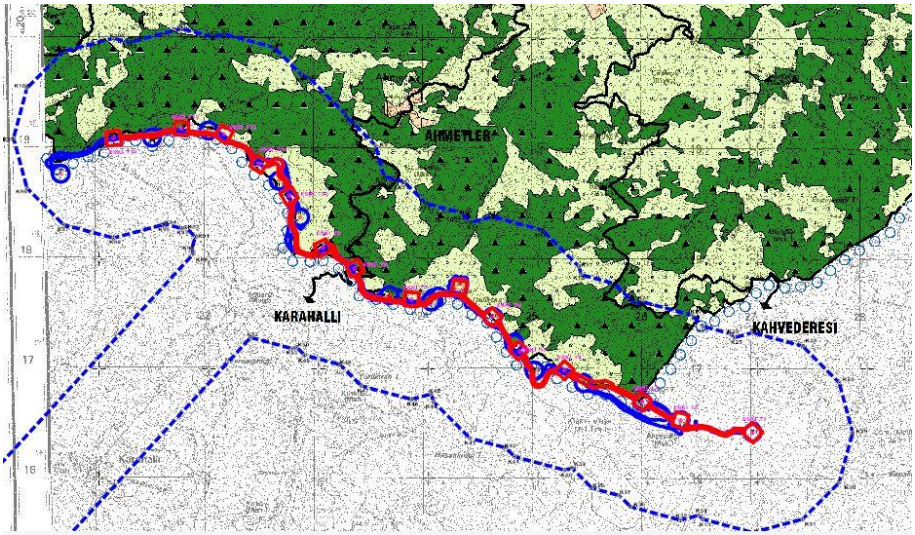


***Şekil 10: İzmir Doğu Bölgesi 1/25000 ölçekli Nazım İmar Planında lisans alanı sınırı (kesikli maviçizgi) , meri imar planı sınırı( kırmızı)ve ilave revizyon imar planı sınırı( mavi)***

## 8.3 ALT ÖLÇEK PLAN KARARLARI

İlave revizyon imar planına konu alanda hazırlanan ilk imar planı İzmir ve Aydın il sınırı esas alınarak iki idareye sunulmuş ve yetki sınırları çerçevesinde ayrı ayrı onaylanmıştır. Dolayısıyla onaylı planlara ilişkin kararlar ayrı ayrı incelenmiştir.

### 8.3.1.İZMİR İLİ SINIRLARI İÇİNDE KALAN ALT ÖLÇEKLİ İMAR PLANLARI

Kirazlı RES projesinin İzmir il sınırları içinde kalan kısmına ilişkin olarak ; 1/5000 ölçekli Nazım İmar Planı’nın İzmir Büyükşehir Belediye Meclisi’nin 14.11.2014 tarih 05.1012 sayılı kararı ile uygun görülerek Başkanlık makamınca onaylanmış,1/1000 ölçekli Uygulama İmar Planı ise Kiraz Belediye Meclisi’nin 06.03.2015 tarih 20 sayılı kararı ile uygun görülerek, İzmir Büyükşehir Belediye Meclisi’nin 12.06.2015 tarih 05.639 sayılı kararı ile onaylanmıştır.

### 8.3.2.AYDIN İLİ SINIRLARI İÇİNDE KALAN ALT ÖLÇEKLİ İMAR PLANLARI

Tesise yönelik olarak hazırlanmış olan ilk imar planı Aydın büyükşehir belediye meclisinin 15.01.2015 tarih ve 51 sayılı kararı ile onaylanmış , ancak onaylanan planın iptali ve yürütmenin durdurulması amacıyla dava açılmış ; İzmir Bölge İdare Mahkemesi 3. İdare Dava Dairesinin 15.02.2018 tarihli E:2017/615 ve K2018/217 sayılı kararı ile dava konusu işlemin iptaline karar verilmiştir.

Mahkemenin iptal kararının ardından Aydın Büyükşehir Belediye Meclisi de 12.04.2018 tarih ve 178 sayılı kararla Kirazlı RES projesinin Aydın ili sınırları içinde kalan kısmına yönelik hazırlanan 1/5000 ölçekli nazım imar planlarını iptal etmiştir. (EK:14)

Davaya konusu nazım imar planı için hazırlanan bilirkişi raporunda ***"Orman ve Su İşleri Bakanlığı Doğa Koruma ve Milli Parklar Genel Müdürlüğünün 09.09.2013 tarih ve 167389 sayılı görüşü gereği dava konusu alanda öngörülen ulaşım sisteminin daha alt kademede 6m yi geçmeyecek şekilde planlanması hususu dikkate alındığında, dava konusu planlar ile öngörülen 10m lik yol genişliklerinin uygun olmaması gerekçesi ile dava konusu Kirazlı RES 1/5000 ölçekli nazım imar planının bu açıdan planlama esaslarına , şehircilik ilkelerine ve yasal mevzuata uygun olmadığı kanısına varılmıştır"*** denilmektedir.

İptal gerekçesine konu 10 mlik ulaşım bağlantısı için plan notlarına ***"Yol genişlikleri Orman ve Su İşleri Bakanlığı , Doğa Koruma ve Milli Parklar Genel Müdürlüğü 'nün 12.04.2018 tarih ve 88443 sayılı kararı gereği; şevler , kazı ve dolgu uçları ile kaldırım payı hariç 6 metre taşıt izi ve bu izin her iki tarafındaki 2m olmak üzere toplam 10metre olarak uygulanacaktır. Planda belirtilen 10m genişlik taşıt izini belirtmez "*** hükmü ilave edilmek suretiyle yeniden onay makamına sunulmuş olup , Aydın Büyükşehir Belediye Meclisinin 11.10.2018 tarih 398 sayılı , Nazilli Belediye Meclisinin 02.01.2019 tarih 6 sayılı kararı ile yeniden onaylanmıştır.

2019 itibariyle Kirazlı RES tesisinin 27.6 ha lık toplam onama sınırının 10.7 ha lık kısmı İzmir ili Kiraz İlçesi sınırlarında ; 16.9 ha lık kısmı ise Aydın ili Nazilli ilçesi sınırları içinde kaldığı, imar planı açıklama raporundan alınan ve aşağıda sunulan tablodan anlaşılmaktadır.

***Tablo 1: Kirazlı Res Onanlı İmar Planları Alan Dağılım Tablosu (kaynak: Kirazlı Res İmar Planı Açıklama Raporu)***

Tablo 3. Alan Dağılımları

| KİRAZLI RES PROJESİ ALAN DAĞILIMI | | | | | | | |
|---|---|---|---|---|---|---|---|
| | TÜRBİN ALANI (M2) | YOL ALAN/M2 | PASİF YEŞİL ALAN | ŞALTSAHASI(M2) | TOPLAM PLANLAMA ALAN | | TÜRBİN NO |
| | | | | | YOL HARİÇ | YOL İLE BİRLİKTE | |
| İZMİR/KİRAZ | 81429 | 14116 | - | 12033 | 93462 M2/ 9.35 HA | 107578 M2/10.7 HA | T4, T7, T9, T11, T13, T14 |
| AYDIN / NAZİLLİ | 73410 | 61722 | 33665 | - | 107075 M2/10.7 HA | 168797M2/16.9 HA | T1, T2, T3, T5, T6, T8, T10 T12 |
| TOPLAM | 154839 | 75838 | 33665 | 12033 | 200537 M2 / 20.05 HA | 279441M2/ 27.6 HA | 14 TÜRBİN |

- Planlama alanı toplam 27,6 hektardır. Bu alanın % 61 'si Nazilli ilçesinde, %39'i de Kiraz ilçesi sınırları içerisindedir (bkz. Şekil 13).

## 9. 1/5000 ÖLÇEKLİ İLAVE REVİZYON NAZIM İMAR PLANI KARARLARI :

Kirazlı RES tesisine ait 14türbin , şalt sahası ve bağlantı yollarını içeren planlama alanı **UTM 3º_ITRF_96_27° koordinat sistemine göre 4 217 800– 4 220 800 (x) , 620 500-627 100 (y) koordinat değerleri** arasında kalmakta olup ; **1/5000 ölçekte L20C13D-L20C13C- L20C14D- L20C19A- L20C19B paftalarına isabet etmektedir.**

**Plana esas olarak alınan ve raporumuzun ekler kısmında sunulan kurum görüşlerinin büyük bir kısmında planlamayı etkileyecek görüş bulunmamaktadır. Görüş eklerinde sunulan sayısal verilerin neredeyse tamamı lisans alanı sınırı içinde kalmakla birlikte , ekte sunulan imar planı onama sınırları içine isabet etmemektedir.**

**Teiaş 'ın 25.02.2020 tarihli ve 92914634-754-E.80990 sayılı yazısı ile sayısal verilerini sunduğu 154 kV Kirazlı RES TM-Nazilli TM Enerji İletim Hattının , plan sınırları içerisinde kalan kısmı işlenmiş , hatta ilişkin tedbirler plan notlarında belirlenmiştir.**

**İzsu 'nun 27.04.2020 tarih ve 29167681-045.01/29060 sayılı yazısı ekinde göndermiş olduğu altyapı tesislerinin tamamının ilave revizyon imar planına konu plan sınırı dışında (Ş*ekil21*) kalmakta olup , planı etkileyecek bir durum sözkonusu değildir.**

**Devlet Su İşleri Genel Müdürlüğü 2. Bölge (İzmir) Müdürlüğü'nün 20.04.2020 tarih ve 54495999-754-E.236593 sayılı yazısında yer alan tedbirlere ilişkin plan notlarında hükümler geliştirilmiştir.**

**Konu ile ilgili kurum ve kuruluştan görüşler alınmış olup , ilişikte sunulan imar planı söz konusu görüşler, İzmir -Manisa Planlama Bölgesi 1/100 000 ölçekli Çevre Düzeni Planı hükümleri ve Aydın –Muğla –Denizli Planlama Bölgesi 1/100 000 ölçekli Çevre Düzeni Planı hükümleri ; İzmir Doğu Bölgesi 1/25000 Ölçekli Nazım İmar Planı hükümleri doğrultusunda hazırlanmıştır.**

Ekte sunulan ilave revizyon nazım imar planı, 31.01 ha alanda; **Enerji Üretim Alanı ( Res**) olarak planlanan 14 adet türbin alanı , şalt sahası ve ulaşım aksı olarak planlanmıştır.

Türbin alanları ve trafo alanlarını hem birbirlerine hem de ana ulaşım aksı olan Karahallı –Ahmetli yoluna bağlayan en kesiti 10m( taşıt izi 6m) olan bağlantı yolları ile ulaşım sorunu çözülmüştür.

Plan onama sınırları içinde ulaşım aksı planlanırken , tesisin kamulaştırma planı esas alınmış , en kesiti 10 m. olmak üzere düzgün yollar planlanmıştır. Türbin alanlarının çevresinde geniş tutulmuş olan kamulaştırma sınırları , inşaat sırasında türbin kurulumları için gerekli olan montaj alanlarının sağlanması ve orman kesin iznine konu olabilmesi açısından 10 m. den fazla olan kısımlarda dönüş kurpları şeklinde düzenlenmiştir.

Türbin bağlantı yolları , halihazırda kullanılan Karahallı – Ahmetler yoluna bağlanmıştır. Söz konusu yolun en kesiti mevcut kadastral durum esas alınarak plana işlenmiştir.

İlave revizyon imar planına konu alan; türbinler ve bunları birbirine bağlayan yol güzergahının 10 m en kesitli olması nedeniyle orman ve tarım açısından izinlendirilmiş alanlardan daha az yüz ölçüme sahiptir. Şöyle ki orman iznine konu 207564.09m$^2$ alanın 96545.718 m$^2$ lik kısmı; tarım dışı amaçla kullanım iznine konu 249197m$^2$ alanın ise 133860.104m$^2$ lik kısmı Kirazlı RES İlave Revizyon İmar Planı onama sınırı içinde kalmaktadır.

***Tablo 2: İlave Revizyon Nazım İmar Planı Alan Kullanımı Tablosu***

| Alan kullanımı | İlave Revizyon Nazım İmar Planı (m$^2$) | | |
|---|---|---|---|
| | **Aydın** | **İzmir** | **Toplam** |
| **Enerji üretim alanı** | 122370.62 | 62063.81 | 184434.43 |
| **Trafo-Şalt Sahası** | | 21850.26 | 21850.26 |
| **Yol** | 73794.73 | 30046.1 | 103840.83 |
| **Toplam** | 196165.35 | 113960.17 | 310125.52 |

Hazırlanan ilave revizyon imar planı onama sınırı içinde kalan alanlar il bazlı değerlendirildiğinde, Aydın il sınırları içinde planlama alanının % 63.25i, türbin alanlarının %63.25 'i , yol olarak planlı alanın %71.07'si ; İzmir il sınırları içinde de planlama alanının % 36.75'i , türbin alanlarının %33.65 'i , şalt alanının %100 'ü , yol olarak planlı alanın da %28.93 'ü kalmaktadır.

Tablo 3' de meri planlar ile hazırlanan ilave revizyon nazım imar planı arasındaki alan dağılımı farklılıklarına dikkat çekilmek istenmiştir. Türbin sayısı meri planda da 14 olmasına karşın formları 110x110 kare formlu olup ; hazırlanan ilave revizyon imar planında onikigen formludur.

Meri plana göre şalt sahasında da artış söz konusu olmakla birlikte; yol alanlarında ilave revizyon imar planı ile 5662.17 $m^2$ azalma olmuştur.

**Tablo 3: Kirazlı Res Onanlı İmar Planları Ve İlave Revizyon İmar Planı Alan Kullanımı Dağılımı**

| | MERİ NAZIM İMAR PLANLARI | | | İLAVE REVİZYON NAZIM İMAR PLANI | | | Fark |
|---|---|---|---|---|---|---|---|
| | AYDIN | İZMİR | TOPLAM | AYDIN | İZMİR | TOPLAM | |
| EN.ÜR.AL | 73 410 | 81 429 | 154 839 | 122370.62 | 62063.81 | 184434.43 | 29595.43 |
| TRAFO | | 12 033 | 12 033 | | 21850.26 | 21850.26 | 9817.26 |
| YOL | 95 387 | 14 116 | 109 503 | 73794.73 | 30046.1 | 103840.83 | -5662.17 |
| TOPLAM | 168 797 | 107 578 | 279 441 | 196165.35 | 113960.17 | 310125.52 | 30684.52 |

**Neslihan DEMİRDÖVEN TUTMAZ** **Vildan KUMBASAR**

**Şehir Plancısı( İTÜ)** **Şehir Plancısı( ODTÜ)**

**İzmir İli Kiraz İlçesi ve Aydın İli Nazilli İlçesinde "Kirazlı RES" projesi kapsamında 53.2 MWm/50 MWe kurulu güce kapasite artışı ve türbin yeri değişikliklerine ilişkin 1/5.000 ölçekli İlave Revizyon Nazım İmar Planı**

**E K İ**
**PLAN AÇIKLAMA RAPORUDUR**
**-Bu Plan Açıklama Raporu kapak dahil 202 sayfadır-**

## 11. EKLER :

### EK 1: LİSANS

EPDK

T.C. ENERJİ PİYASASI DÜZENLEME KURUMU

**ÜRETİM LİSANSI**

**Bu Lisans kapsamındaki üretim tesisi Yenilenebilir Enerji Kaynağı kullanmaktadır.**

Lisans No : EÜ/3330-6/2013

Tarih : 21/07/2011

Bu Lisans; **Kiraz Enerji Yatırım Üretim ve Tic. A.Ş.**'ne, İzmir ili, Kiraz ve Beydağı ilçelerinde, rüzgar enerjisine dayalı Kirazlı RES projesi kapsamında, 21/07/2011 tarihinden itibaren 49 yıl süreyle üretim faaliyeti göstermek üzere 4628 sayılı Elektrik Piyasası Kanunu ve ilgili mevzuat uyarınca Enerji Piyasası Düzenleme Kurulu'nun 21/07/2011 tarihli ve 3330-6 sayılı Kararı ile verilmiştir.

**Hasan KÖKTAŞ**
**Başkan**

Bu lisans, genel ve özel hükümleri ile ayrılmaz bir bütündür.

## GENEL HÜKÜMLER

### 1- Lisans kapsamında yürütülebilecek faaliyetler

Lisans sahibi; piyasada lisansa konu üretim tesisinin kurulması, işletmeye alınması, elektrik enerjisi üretimi, üretilen elektrik enerjisinin ve/veya kapasitenin toptan satış lisansı sahibi tüzel kişiler, perakende satış lisansı sahibi tüzel kişiler ile serbest tüketicilere satışı faaliyetlerinde bulunabilir.

### 2- Lisans sahibinin temel yükümlülükleri

Lisans sahibi; piyasa faaliyetlerini yürütürken aşağıdaki temel yükümlülükleri yerine getirir:

a) Elektrik piyasasına ilişkin kanun, yönetmelik, tebliğ, genelge, Enerji Piyasası Düzenleme Kurulu (Kurul) kararları ile bu lisans hükümlerine uymak,

b) Lisansı kapsamındaki faaliyetinin gerektirdiği diğer mevzuat hükümlerine uymak,

c) Üretim tesisinin teknik olanakları çerçevesinde TEİAŞ ve/veya dağıtım lisansı sahibi tüzel kişilere, iletim ve dağıtım faaliyetinin istikrarlı bir şekilde yerine getirilebilmesi için sağlanması gereken yan hizmetleri, söz konusu hizmetin verilmesi sonucu oluşan tüm maliyetin karşılanmasını esas alan bir bedel üzerinden teklif etmek,

d) Enerji Piyasası Düzenleme Kurumu (Kurum) tarafından talep edildiğinde, teklif edilmiş olan yan hizmetler ve bu hizmetlere ilişkin maliyetlerin ayrıntılarını vermek,

e) TEİAŞ ve/veya dağıtım sistemini veya sistemlerini işleten lisans sahibi tüzel kişilere, Elektrik Piyasası Tarifeler Yönetmeliği hükümlerine göre belirlenen iletim ve/veya dağıtım tarifeleri üzerinden ücret ödemek,

f) Yıllık programlı bakım takvimini ilgili mevzuata uygun olarak TEİAŞ ve/veya bu lisans kapsamındaki üretim tesisinin bulunduğu dağıtım bölgesinde faaliyet gösteren dağıtım lisansı sahibi tüzel kişiye bildirmek,

g) Bu lisans kapsamındaki üretim tesisini; mücbir sebepler ile yıllık programlı bakım takvimi dışında, piyasada üstlenmiş bulunduğu yükümlülükleri yerine getirecek şekilde işler halde tutmak,

h) Mücbir sebepler dışında; önceden öngörülemeyen arızalar sonucu veya arızaya yol açacağı açık olan durumlarda, çok ivedi olarak TEİAŞ'a ve/veya bu lisans kapsamındaki üretim tesisinin bulunduğu dağıtım bölgesinde faaliyet gösteren dağıtım lisansı sahibi tüzel kişiye bilgi vermek suretiyle programsız bir bakım yaptığında, bu bakımın süresi itibarıyla piyasa işleyişini olumsuz yönde etkilememesini sağlamak ve devre dışı kalma hakkında Kuruma gerekçeli bildirimde bulunmak,

i) Mücbir sebepler, yıllık programlı bakım takvimleri ve programsız bakımlar dışında üretim faaliyetinin durdurulmasının talep edilmesi halinde, faaliyetin durdurulmasının talep edildiği tarihten en az yüzyirmi gün önce onay alabilmek üzere Kuruma yazılı olarak başvuruda bulunmak,

j) Elektrik Piyasası Şebeke Yönetmeliği, TEİAŞ'ın lisansı ve diğer ilgili mevzuat çerçevesinde; sistem stabilitesi ve emniyeti açısından tehlike arz eden durumlar ile mücbir sebepler durumlarında, Ulusal Yük Dağıtım Merkezinin, sistem güvenilirliği açısından üstlendiği yükümlülükleri yerine getirebilmesini teminen, verdiği tüm talimatlara uymak,

k) Ulusal Yük Dağıtım Merkezinin, sistem güvenilirliği açısından üstlendiği yükümlülükleri yerine getirebilmesini teminen verdiği talimatlara uyulması veya sistem kısıtları nedeniyle elektrik enerjisinin iletilememesi sonucu ortaya çıkan maliyetleri, mali uzlaştırmaya ilişkin mevzuat çerçevesinde karşılamak,

l) Dengeleme ve Uzlaştırma Yönetmeliği uyarınca yük alma ve yük atma tekliflerini Piyasa Mali Uzlaştırma Merkezine zamanında vermek ve Ulusal Yük Dağıtım Merkezi tarafından verilen yük alma ve yük atma talimatlarına uygun hareket etmek,

m) Bu lisans kapsamındaki faaliyetlerin sürdürülmesini engelleyen veya aksatan olayları, bu olayların lisans kapsamındaki faaliyetler üzerindeki etkilerini, bu etkileri azaltmak veya ortadan kaldırmak için aldığı önlemleri ve etkilerin hangi koşullarda ve sürede tamamen giderilebileceğini, olayın ortaya çıkmasından itibaren yedi iş günü içerisinde yazılı olarak Kuruma bildirmek,

n) Dengeleme ve uzlaştırmaya ilişkin mevzuat çerçevesinde gerekli bilgi ve belgeleri Piyasa Mali Uzlaştırma Merkezine vermek,



ALİ PAŞA MAH. 211. SK
SAMSAROĞLU İŞMERKEZİ KAT:2 D: 22TOKAT
TEL: 0356 212 44 66 FAX: 0356 212 19 66
NESLİHAN DEMİRDÖVEN TUTMAZ
ŞEHİR PLANCISI (İTÜ)

o) Elektrik enerjisi ve/veya kapasite satışı yapılan, serbest tüketiciler hakkındaki gerekli tüm bilgileri, serbest tüketicilerin bulundukları bölgelerde faaliyet gösteren dağıtım lisansı sahibi tüzel kişilere vermek,

p) Üretim tesisini, yasal defter ve kayıtlarını, ilgili mevzuat hükümleri çerçevesinde denetime hazır bulundurmak, talep edildiğinde denetime açmak ve Kurumun faaliyetlerini yerine getirebilmesi için ihtiyaç duyacağı her türlü bilgi ve belgeyi Kuruma zamanında vermek.

**3- Sayaç tesisi**

Lisans sahibi; ikili anlaşmalar ve/veya ortaklık ilişkisi yoluyla elektrik enerjisi ve/veya kapasite satışı yapabilmesi için ilgili mevzuatın gerektirdiği sayaçları tesis etmek zorundadır.

**4- Yıllık lisans bedeli**

Yıllık lisans bedeli; Elektrik Piyasası Lisans Yönetmeliğinin ilgili hükümlerine uygun olarak hesaplanarak tahakkuk ettirilir ve lisans sahibi tarafından Kurum hesabına yatırılır.

**5- Diğer bedeller**

Lisans sahibi; lisans yenileme, lisans tadili ve lisans sureti çıkartma bedellerini, Elektrik Piyasası Lisans Yönetmeliğinin ilgili hükümlerine uygun olarak Kurum hesabına yatırır.

**6- Lisansın tadili**

Bu lisans; lisans sahibinin talebi veya ilgili mevzuat kapsamındaki uygulamaların gerektirdiği durumlarda ya da yasal değişiklik hallerinde Kurul kararıyla tadil edilebilir.

Lisans sahibinin talebi veya ilgili mevzuat kapsamındaki uygulamaların gerektirdiği durumlarda yapılan lisans tadili serbest rekabet koşullarını bozucu hükümler içeremez.

Lisans sahibinin; lisans tadilinden doğan yeni ve/veya ilave yükümlülükleri yerine getirebilmesi için belirli bir süreye ihtiyaç duyması halinde, söz konusu süre Kurul kararı ile belirlenir ve belirlenen bu süre lisans tadilinde yer alır.

Tesis tamamlanma süresine ilişkin olarak lisans sahibi tüzel kişiden kaynaklanmaması şartıyla süre uzatımına gidilmesi ihtiyacının doğması halinde, tesis tamamlanma süresini oluşturan her bir bölüm için tanınan süre sona ermeden, süre uzatımı talebinde bulunulabilir. Tüzel kişinin öne sürdüğü gerekçelerin uygun bulunması halinde, tesis tamamlanma için öngörülen süreler lisans tadili kapsamında uzatılabilir.

**7 - Lisansın yenilenmesi**

Lisans sahibi; lisans yenileme talebi için lisans süresinin bitiminden en erken bir yıl, en geç dokuz ay önce Kuruma yazılı olarak başvurur.

**8- Lisansın sona ermesi**

Bu lisans; lisans sahibinin iflası halinde veya süresi uzatılmadığı takdirde süresinin bitiminde kendiliğinden, lisans sahibinin lisansını sona erdirmek istemesi halinde ise Kurul kararıyla sona erer.

Lisans sahibi; bu lisans kapsamındaki faaliyetini sona erdirmek istemesi halinde, lisansın sona ermesini talep ettiği tarihten en az yüzseksen gün önce, gerekçeleri ile birlikte Kuruma yazılı olarak başvuruda bulunur. Bu başvuru kapsamında, lisans sahibinin lisansını sona erdirmek istediği tarih itibarıyla ne tür yükümlülükler taşıdığı ve bu yükümlülüklerin yerine getirilmesi için ne tür tedbirlerin öngörüldüğü belirtilir. Kurulun, sona erdirme talebi hakkında alacağı karar için ihtiyaç duyulması halinde, ilave bilgi ve belgeler Kurum tarafından lisans sahibinden istenebilir.



ALİ PAŞA MAH. 211. SK
SAMSAROĞLU İŞMERKEZİ KAT:2 D: 22TOKAT
TEL: 0356 212 44 66 FAX: 0356 212 19 66
NESLİHAN DEMİRDÖVEN TUTMAZ
ŞEHİR PLANCISI (İTÜ)

Yapılan değerlendirme sonucu, sona erdirme talebinin Kurul kararıyla uygun bulunması halinde bu lisans, lisansın sona ermesinin talep edildiği tarihte sona erer. Kurul, lisansın sona ermesinin tüketiciler ve piyasa koşulları aleyhine bir durum yaratacağı yolunda karara vardığı takdirde, gerekçeleri lisans sahibine bildirmek suretiyle talebi reddedebilir veya lisansın sona ermesi için talep edilen tarihi ileri bir tarihe erteleyebilir.

Lisans sahibi; bu lisans kapsamındaki üretim tesisini, Kurul onayı almak kaydıyla satış, devir veya diğer bir düzenleme ile lisans kapsamındaki faaliyete devam etmek isteyen bir diğer tüzel kişiye devredebilir. Bu suretle üretim tesisini devralacak tüzel kişinin, devir işlemi gerçekleşmeden önce Kurumdan lisans alması zorunludur. Bu lisans kapsamındaki üretim tesisini devralan tüzel kişinin lisansı, devir işlemlerinin tamamlanması ve bu lisansın sona ermesi ile yürürlüğe girer.

**9- Lisans kapsamındaki hakların temliki**

Lisans sahibi; bu lisans kapsamındaki haklarını, ancak Kurumdan izin almak suretiyle üçüncü şahıslara temlik edebilir.

**10- Lisansın iptali**

Bu lisans; 4628 sayılı Kanunun 11 inci maddesi hükümleri ve Elektrik Piyasası Lisans Yönetmeliği çerçevesinde iptal edilebilir.

**11- Lisans kapsamındaki hak ve yükümlülüklerin geçersiz olması**

Bu lisansın özel hükümlerinde aksi belirtilmedikçe veya bu lisans sona ermediği veya iptal edilmediği sürece, lisans sahibinin bu lisans kapsamındaki hak ve yükümlülükleri geçerlidir.

**12- Güvenlik**

Lisans sahibi; çevrenin korunması, işçi sağlığı ve iş güvenliği ile ilgili her türlü tedbiri alır.

Lisans sahibi; üretim tesisini güvenli bir şekilde işletir ve mevzuat hükümleri çerçevesinde her türlü emniyet tedbirlerini alır.

Lisans sahibi; tesislerin gerek inşası ve işletilmesi gerekse ek yatırımları sırasında kamuya, çevreye, gerçek ve tüzel kişilere ait taşınır ve taşınmazlara zarar verilmemesi, can ve mal kaybına sebep olunmaması için gereken bütün tedbirleri alır.

**13- Hesapların ayrıştırılması ve çapraz sübvansiyon yasağı**

Lisans sahibi; bu lisansın genel hükümleri ile özel hükümleri kapsamında ve piyasa dışında yürüttüğü faaliyetler için ayrı hesap tutar ve bu faaliyetler arasında çapraz sübvansiyon tesis edemez.

**14- Denetim**

Yapılan denetimler sonucu, lisans sahibinin mali durumunun, lisansı kapsamındaki faaliyetini güvenli olarak yürütebilmesinin ve/veya üstlenmiş olduğu mali yükümlülüklerini yerine getirmesini tehlikeye düşürecek şekilde bozulduğunun, ilgili mevzuat çerçevesinde lisans sahibinin savunması da alınmak suretiyle hazırlanan denetim raporlarıyla tespit edilmesi durumunda, tüketiciler ve piyasa koşulları aleyhine bir sonuç yaratılmamasını teminen, lisans sahibi, Kurul kararına uygun olarak gereken önlemleri alır.

Kurul; lisans sahibinin faaliyet ve uygulamaları ile işlem, hesap ve mali tablolarının bağımsız denetim kuruluşları ve/veya teknik denetim yapabilecek kişi veya kuruluşlar vasıtasıyla denetlenmesini kararlaştırabilir. Bu tür denetim hizmetlerinin bedeli, lisans sahibi tarafından karşılanır. Ancak, Kurulun gerek görmesi halinde, bedeli Kurumca karşılanmak kaydıyla da denetim yaptırılabilir.



ALİ PAŞA MAH. 211. SK
SAMSAROĞLU İŞMERKEZİ KAT:2 D: 22TOKAT
TEL: 0356 212 44 66 FAX: 0356 212 19 66
NESLİHAN DEMİRDÖVEN TUTMAZ
ŞEHİR PLANCISI (İTÜ)

15- Anlaşmazlıkların çözümü

Lisans sahibinin; TEİAŞ ve dağıtım lisansı sahibi tüzel kişiler ile bağlantı ve sistem kullanım anlaşması hükümlerinin uygulanması veya anlaşma hükümlerinde yapılacak değişiklikler üzerinde mutabakata varamamaları halinde oluşan ihtilaflar; ilgili mevzuat hükümleri çerçevesinde çözüme kavuşturulur. Kurulun bu konuda azami otuz gün içerisinde alacağı kararlar taraflar için bağlayıcı niteliktedir.
Kurul kararlarına karşı lisans sahibi tarafından açılan davalar ilk derece mahkemesi olarak Danıştay'da görülür.

16- Acil eylem

Lisans sahibi; mücbir sebepler ve olağanüstü durumlarda, bu lisans kapsamındaki üretim tesisinin etkin işletilmesini esaslı biçimde sekteye uğratabilecek bir hususa ilişkin olarak eyleme girişilmesi gerektiğine inandığı takdirde, uygun gördüğü önlemleri alabilir. Lisans sahibi, acil eyleme geçilmesini gerektiren olayların ayrıntıları ile alınan önlemleri olayın meydana gelmesinden itibaren yedi iş günü içerisinde Kuruma ve ilgili mevzuat çerçevesinde TEİAŞ'a ve/veya dağıtım lisansı sahibi tüzel kişiye bildirir.

17- Hizmet alımı

Lisans sahibi; bu lisans kapsamındaki faaliyetleri için hizmet alımı yoluna gidebilir. Bu durum, lisans sahibinin bu lisans kapsamındaki yükümlülüklerinin devri anlamına gelmez.

18- Hisse devri

Lisans sahibi; ilgili mevzuat hükümleri uyarınca, ortaklık yapısında meydana gelebilecek değişiklikler için Kurumdan onay almak zorundadır. Ortaklık değişikliğinin Kurul kararıyla onaylanması durumunda bu lisans tadil edilir.

19- Tüzel kişilerin birleşmesi

Lisans sahibinin, tüm aktif ve pasiflerinin bir bütün olarak lisans sahibi bir başka tüzel kişi tarafından devralınmak istenmesi halinde, Kurumdan onay alınması zorunludur.
Birleşme talebinin Kurul kararıyla onaylanması durumunda bu lisans iptal edilir.

20- Bildirimler

Lisans sahibi ile Kurum arasında yapılacak karşılıklı tüm bildirimler, 7201 sayılı Tebligat Kanunu hükümlerine uygun olarak lisans özel hükümlerine derç edilen bildirim adresine yapılır.

Bildirim adresindeki değişiklikler adres değişikliği gerçekleşmeden asgari üç iş günü öncesinden noter kanalı ile Kuruma yazılı olarak bildirilir. Bu bildirimin belirtilen süre içerisinde yapılmaması durumunda, adres değişikliğinin gerçekleştiği tarih ile bildirimin yapıldığı tarih arasında eski adrese yapılmış tebligatlar geçerlidir.

21- Terim, kavram ve kısaltmaların yorumlanması

Aksi bu lisansın genel ve özel hükümlerinde açıkça belirtilmedikçe, bu lisansta yer alan terim, kavram ve kısaltmaların, elektrik piyasasına ilişkin mevzuatta tanımlanan anlamları esas alınır.

22- Lisans hükümlerinin uygulanması

Bu lisans hükümlerinin uygulanmasından doğan uyuşmazlık veya anlaşmazlıklar Kurul tarafından alınan kararlar doğrultusunda giderilir.



ALİ PAŞA MAH. 211. SK
SAMSAROĞLU İŞMERKEZİ KAT:2 D: 22TOKAT
TEL: 0356 212 44 66 FAX: 0356 212 19 66
NESLİHAN DEMİRDÖVEN TUTMAZ
ŞEHİR PLANCISI (İTÜ)

## ÖZEL HÜKÜMLER

**1- Üretim tesisine ilişkin bilgiler**

Bu Lisans, **Kiraz Enerji Yatırım Üretim ve Tic. A.Ş.**'ne ait ve bilgileri aşağıda yer alan üretim tesisi için verilmiştir:

| | |
|---|---|
| İli | : İzmir |
| İlçesi | : Kiraz, Beydağ |
| Bildirim adresi | : Mustafa Kemal Mahallesi Dumlupınar Bulvarı B Blok Apt. No: 274/7/67 Çankaya/ANKARA |
| Tesis tipi | : Yenilenebilir |
| Enerji kaynağı | : Rüzgar |
| Ünite sayısı | : 14 adet |
| Ünite kurulu gücü | : [(12 x 3,8 MWm/3,8MWe)+ (2 x 3,8 MWm/2,2 MWe)] |
| Tesis toplam kurulu gücü | : 53,2 MWm / 50 MWe |
| Öngörülen ortalama yıllık üretim miktarı | : 188.000.000 kWh/yıl |
| Sisteme bağlantı noktası ve gerilim seviyeleri | : Nazilli TM YG bara |
| Tesis tamamlanma süresi | : 116 Ay (İnşaat öncesi dönemi bitiş tarihi 02/09/2019) |
| Tesis tamamlanma tarihi | : 21/03/2021 |

**2- Lisansın yürürlüğe girmesi**

Bu lisans, 21/07/2011 tarihinde yürürlüğe girer ve lisans sahibinin bu Lisans kapsamındaki hak ve yükümlülükleri, lisansın yürürlük tarihinden itibaren geçerlilik kazanır.

Şirket, inşaat öncesi dönemin sonuna kadar proje onayı için Enerji ve Tabii Kaynaklar Bakanlığına başvurur.

**3- Lisansın süresi**

Bu lisans, yürürlük tarihinden itibaren 49 (kırkdokuz) yıl süreli geçerlidir.

**4- Tüzel kişilikte yüzde on üzerinde doğrudan veya dolaylı pay sahibi olan gerçek ve tüzel kişiler:**

| Doğrudan Pay Sahibi Ortaklar | Hisse Oranı (%) |
|---|---|
| - RT Enerji Turizm Sanayi ve Ticaret A.Ş. | 65 |
| - Türkerler İnş. Tur. Mad. En. Ür. Tic. ve San. A.Ş. | 35 |

| Dolaylı Pay Sahibi Ortaklar | Hisse Oranı (%) |
|---|---|
| - Ramazan TAŞ | 65 |
| - Kazım TÜRKER (eşi ve çocukları dahil) | 34,93 |

**5- Tesis yerine ait pafta adı/adları ile ünite koordinatları ve santral sahası köşe koordinatları**

1/25.000 lik pafta adı: İzmir-L20-c3, İzmir-L20-c4

Ünite koordinatları;

| | E | N |
|---|---|---|
| T1 | 626956.360 | 4216419.057 |
| T2 | 626299.443 | 4216531.672 |
| T3 | 625949.087 | 4216700.593 |
| T4 | 625418.000 | 4216870.000 |
| T5 | 624969.000 | 4216984.000 |

| | E | N |
|---|---|---|
| T8 | 624029.000 | 4217614.000 |
| T9 | 623646.000 | 4217671.000 |
| T10 | 622833.000 | 4218381.000 |
| T11 | 622638.000 | 4218714.000 |
| T12 | 621999.000 | 4219172.000 |



ALİ PAŞA MAH. 211. SK
SAMSAROĞLU İŞMERKEZİ KAT:2 D: 22TOKAT
TEL: 0356 212 44 66 FAX: 0356 212 19 66
NESLİHAN DEMİRDÖVEN TUTMAZ
ŞEHİR PLANCISI (İTÜ)

| | | |
|---|---|---|
| T6 | 624585.203 | 4217476.380 |
| T7 | 624781.000 | 4217235.000 |

| | | |
|---|---|---|
| T13 | 621483.000 | 4219108.000 |
| T14 | 620651.000 | 4218779.000 |

Santral sahası köşe koordinatları;

| | E | N |
|---|---|---|
| K1 | 621751,077 | 4220101,203 |
| K2 | 622038,420 | 4220024,209 |
| K3 | 622138,971 | 4220051,152 |
| K4 | 622594,262 | 4219929,157 |
| K5 | 622853,512 | 4219669,908 |
| K6 | 622913,335 | 4219653,878 |
| K7 | 623246,632 | 4219320,581 |
| K8 | 623251,212 | 4219303,490 |
| K9 | 623521,912 | 4219032,789 |
| K10 | 623596,946 | 4218752,757 |
| K11 | 623782,968 | 4218702,913 |
| K12 | 623977,485 | 4218508,396 |
| K13 | 624302,245 | 4218421,377 |
| K14 | 624389,183 | 4218334,439 |
| K15 | 624585,203 | 4218386,963 |
| K16 | 625040,494 | 4218264,968 |
| K17 | 625373,791 | 4217931,671 |
| K18 | 625393,416 | 4217858,428 |
| K19 | 625697,411 | 4217776,973 |
| K20 | 625881,357 | 4217593,028 |
| K21 | 625949,087 | 4217611,176 |
| K22 | 626404,378 | 4217489,181 |
| K23 | 626506,890 | 4217386,670 |
| K24 | 626754,734 | 4217320,260 |
| K25 | 626789,945 | 4217285,049 |
| K26 | 626956,360 | 4217329,640 |
| K27 | 627411,651 | 4217207,645 |
| K28 | 627744,948 | 4216874,348 |
| K29 | 627866,943 | 4216419,057 |
| K30 | 627744,948 | 4215963,766 |
| K31 | 627411,651 | 4215630,469 |
| K32 | 626956,360 | 4215508,474 |
| K33 | 626501,069 | 4215630,469 |
| K34 | 626465,858 | 4215665,680 |
| K35 | 626299,443 | 4215621,089 |
| K36 | 625844,152 | 4215743,084 |
| K37 | 625741,640 | 4215845,595 |
| K38 | 625493,796 | 4215912,005 |
| K39 | 625309,850 | 4216095,950 |
| K40 | 625242,120 | 4216077,802 |
| K41 | 624786,829 | 4216199,797 |
| K42 | 624704,926 | 4216281,700 |
| K43 | 624380,166 | 4216368,719 |
| K44 | 624046,869 | 4216702,016 |
| K45 | 624028,430 | 4216770,832 |
| K46 | 623846,954 | 4216722,206 |
| K47 | 623391,663 | 4216844,201 |
| K48 | 623197,146 | 4217038,718 |
| K49 | 622872,386 | 4217125,737 |
| K50 | 622801,409 | 4217196,714 |
| K51 | 622758,349 | 4217185,176 |
| K52 | 622381,810 | 4217286,070 |

| | E | N |
|---|---|---|
| K53 | 617648,875 | 4212127,379 |
| K54 | 617756,608 | 4211725,315 |
| K55 | 617634,613 | 4211270,024 |
| K56 | 617301,316 | 4210936,727 |
| K57 | 616846,025 | 4210814,732 |
| K58 | 616390,734 | 4210936,727 |
| K59 | 616057,437 | 4211270,024 |
| K60 | 616052,802 | 4211287,323 |
| K61 | 615691,099 | 4211384,241 |
| K62 | 615533,910 | 4211541,429 |
| K63 | 615503,482 | 4211533,276 |
| K64 | 615048,191 | 4211655,271 |
| K65 | 614744,288 | 4211959,173 |
| K66 | 614704,234 | 4211969,906 |
| K67 | 614274,393 | 4211854,730 |
| K68 | 613819,102 | 4211976,725 |
| K69 | 613786,094 | 4212009,733 |
| K70 | 613536,940 | 4211942,972 |
| K71 | 613081,649 | 4212064,967 |
| K72 | 612748,352 | 4212398,264 |
| K73 | 612626,357 | 4212853,555 |
| K74 | 612748,352 | 4213308,846 |
| K75 | 613081,649 | 4213642,143 |
| K76 | 613536,940 | 4213764,138 |
| K77 | 613992,231 | 4213642,143 |
| K78 | 614025,239 | 4213609,135 |
| K79 | 614274,393 | 4213675,896 |
| K80 | 614563,096 | 4213598,538 |
| K81 | 614992,937 | 4213713,714 |
| K82 | 615448,228 | 4213591,719 |
| K83 | 615752,131 | 4213287,817 |
| K84 | 615958,773 | 4213232,447 |
| K85 | 616115,962 | 4213075,259 |
| K86 | 616146,390 | 4213083,412 |
| K87 | 616601,681 | 4212961,417 |
| K88 | 616909,899 | 4212653,199 |
| K89 | 621860,313 | 4218048,933 |
| K90 | 621847,766 | 4218095,759 |
| K91 | 621876,491 | 4218202,963 |
| K92 | 621789,202 | 4218290,253 |
| K93 | 621751,077 | 4218280,037 |
| K94 | 621594,530 | 4218321,984 |
| K95 | 621586,989 | 4218314,443 |
| K96 | 621131,698 | 4218192,448 |
| K97 | 620676,407 | 4218314,443 |
| K98 | 620343,110 | 4218647,740 |
| K99 | 620221,115 | 4219103,031 |
| K100 | 620343,110 | 4219558,322 |
| K101 | 620676,407 | 4219891,619 |
| K102 | 621131,698 | 4220013,614 |
| K103 | 621288,245 | 4219971,667 |
| K104 | 621295,786 | 4219979,208 |

EÜ/3330-6/2013 3/6

ALİ PAŞA MAH. 211. SK
SAMSAROĞLU İŞMERKEZİ KAT:2 D: 22TOKAT
TEL: 0356 212 44 66 FAX: 0356 212 19 66

NESLİHAN DEMİRDÖVEN TUTMAZ
ŞEHİR PLANCISI (İTÜ)

6- Lisansta yapılan tadiller

| Tadilin | | |
|---|---|---|
| Sıra No | Tarihi Sayısı | Kapsamı |
| 1 | 05/03/2012 337 (Daire Başkanlığı Olur'u) | Lisans alma tarihindeki durum:<br>40 Ay (inşaat öncesi dönem için 16 ay, inşaat dönemi için 24 ay)<br><br>Tadil sonrası durum:<br>52 Ay (inşaat öncesi dönem için 22 ay, inşaat dönemi için 30 ay) |
| 2 | 19/07/2013 25260 Daire Başkanlığı Olur'u | Lisans alma tarihindeki durum:<br>5- Tesis yerine ait pafta adı/adları, ünite koordinatları ve santral sahası köşe koordinatları<br>Ünite koordinatları:<br>T9 E 622758,349 N 4218095,759<br>T15 E 616846,025 N 4211725,315<br>T18 E 614992,937 N 4212803,131<br>T20 E 613536,940 N 4212853,555<br><br>Tadil sonrası durum:<br>5- Tesis yerine ait pafta adı/adları, ünite koordinatları ve santral sahası köşe koordinatları<br>Ünite koordinatları:<br>T9 E 623037,879 N 4218103,850<br>T15 E 616906,984 N 4211813,417<br>T18 E 614693,361 N 4212792,536<br>T20 E 613827,745 N 4212812,389 |
| 3 | 13/11/2013 35974 Daire Başkanlığı Oluru | Tadil öncesi durum:<br>Tüzel kişilikte yüzde on ve üzerinde doğrudan veya dolaylı pay sahibi olan gerçek ve tüzel kişiler:<br>Doğrudan Pay Sahibi Ortaklar — Hisse Oranı (%)<br>- Türkerler İnş. Tur. Mad. En. Ür. Tic. ve San. A.Ş. — 50<br>- Kazım TÜRKER — 49,4<br><br>Dolaylı Pay Sahibi Ortaklar — Hisse Oranı (%)<br>- Kazım TÜRKER (eşi ve çocukları dahil) — 49,79 |
| 4 | 09/01/2014 4817-17 Kurul Kararı | Lisans alma tarihindeki durum:<br>Sisteme bağlantı noktası ve gerilim seviyeleri : Jeotermal-Alaşehir EİH / 154 kV |
| 5 | 25/02/2014 6817 Daire Başkanlığı Oluru | Tadil öncesi durum:<br>Ünite sayısı : 20 adet<br>Ünite kurulu gücü : 2500 kW<br>Tesis toplam kurulu gücü : 50 MW<br>Ünite koordinatları;<br>T1 E 626956,360 N 4216419,057<br>T2 E 626299,443 N 4216531,672<br>T3 E 625949,087 N 4216700,593<br>T4 E 625242,120 N 4216988,385<br>T5 E 624835,457 N 4217157,307<br>T6 E 624585,203 N 4217476,380<br>T7 E 623846, N 4217632,<br>T11 E 622458,044 N 4218865,290<br>T12 E 622138,971 N 4219140,569<br>T13 E 621751,077 N 4219190,620<br>T14 E 621131,698 N 4219103,031<br>T15 E 616906,984 N 4211813,417<br>T16 E 616146,390 N 4212172,829<br>T17 E 615503, N 4212443, |

EÜ/3330-6/2013 4/6

ALİ PAŞA MAH. 211. SK
SAMSAROĞLU İŞMERKEZİ KAT:2 D: 22TOKAT
TEL: 0356 212 44 66 FAX: 0356 212 19 66
NESLİHAN DEMİRDÖVEN TUTMAZ
ŞEHİR PLANCISI (İTÜ)

| | | |
|---|---|---|
| | | |
| | | |
| 6 | 25/11/2014 tarih ve 5317-2 sayılı Kurul Kararı ve<br><br>25/12/2014 43505 Daire Başkanlığı Olur'u | Tesis tamamlanma süresi : 52 Ay (inşaat öncesi dönem için 22 ay, inşaat dönemi için 30 ay)<br>Tesis tamamlanma tarihi : 21/11/2015<br><br><u>Tadil sonrası durum:</u><br>Tesis tamamlanma süresi : 62 Ay<br>Tesis tamamlanma tarihi : 21/09/2016<br><br>(6446 sayılı Elektrik Piyasası Kanunu'nun Geçici 9 uncu maddesi ve Elektrik Piyasası Lisans Yönetmeliği'nin Geçici 15 inci maddesinin ikinci fıkrasının (a) bendi kapsamında inşaat öncesi dönem 02/05/2014 olarak tadil edilmiş, 25/11/2014 tarih ve 5317-2 sayılı Kurul Kararı ve 25/11/2014 tarihli ve 43505 sayılı Daire Başkanlığı Olur'u kapsamında ise inşaat öncesi döneme 10 ay ilave süre verilerek 02/03/2015 olarak tadil edilmiştir. Dolayısıyla tesis tamamlanma tarihi de 10 aylık ilave süre dikkate alınarak 21/09/2016 şeklinde tadil edilmiştir.) |
| 7 | 07/01/2016 tarih ve 6052-11 sayılı Kurul Kararı | <u>Tadil öncesi durum:</u><br>Tesis tamamlanma süresi : 62 Ay<br>Tesis tamamlanma tarihi : 21/09/2016<br><br><u>Tadil sonrası durum:</u><br>Tesis tamamlanma süresi : 82 Ay<br>Tesis tamamlanma tarihi : 21/05/2018 |
| 8 | 23/03/2017 tarih ve 6984-27 sayılı Kurul Kararı | <u>Tadil öncesi durum:</u><br>Tesis tamamlanma süresi : 82 Ay<br>Tesis tamamlanma tarihi : 21/05/2018<br><br><u>Tadil sonrası durum:</u><br>Tesis tamamlanma süresi : 99 Ay<br>Tesis tamamlanma tarihi : 21/10/2019 |
| 9 | 05/07/2018 tarihli ve 7939-16 sayılı Kurul Kararı | <u>Tadil öncesi durum:</u><br>Tesis tamamlanma süresi : 99 Ay<br>Tesis tamamlanma tarihi : 21/10/2019<br><br><u>Tadil sonrası durum:</u><br>Tesis tamamlanma süresi : 116 Ay (İnşaat öncesi dönemi bitiş tarihi 02/09/2019)<br><br>Tesis tamamlanma tarihi : 21/03/2021 |
| 10 | 17/01/2019 tarihli ve 2933 sayılı Daire Başkanlığı Olur'u | <u>Tadil öncesi durum:</u><br><br>4- Tüzel kişilikte yüzde on ve üzerinde doğrudan veya dolaylı pay sahibi olan gerçek ve tüzel kişiler:<br><br><u>Doğrudan Pay Sahibi Ortaklar</u> <u>Hisse Oranı (%)</u><br>- Türkerler İnş. Tur. Mad. En. Ür. Tic. ve San. A.Ş. 99,5<br><br><u>Dolaylı Pay Sahibi Ortaklar</u> <u>Hisse Oranı (%)</u> |

| | | | | | |
|---|---|---|---|---|---|
| | 954 | 789 | | 482 | 859 |
| T8 | 623327,677 | 4217914,325 | T18 | 614693,361 | 4212792,536 |
| T9 | 623037,879 | 4218103,850 | T19 | 614274,393 | 4212765,313 |
| T10 | 622733,324 | 4218577,498 | T20 | 613827,745 | 4212812,389 |



ALİ PAŞA MAH. 211. SK
SAMSAROĞLU İŞMERKEZİ KAT:2 D: 22TOKAT
TEL: 0356 212 44 66 FAX: 0356 212 19 66
NESLİHAN DEMİRDÖVEN TUTMAZ
ŞEHİR PLANCISI (İTÜ)

| | | |
|---|---|---|
| | | - Kazım TÜRKER (eşi ve çocukları dahil) 99<br><br>Bildirim adresi : Turan Güneş Bulvarı 15. Cad. No: 11 Yıldız Çankaya/ ANKARA<br>Tadil sonrası durum:<br><br>4- Tüzel kişilikte yüzde on ve üzerinde doğrudan veya dolaylı pay sahibi olan gerçek ve tüzel kişiler:<br><br>Doğrudan Pay Sahibi Ortaklar — Hisse Oranı (%)<br>- RT Enerji Turizm Sanayi ve Ticaret A.Ş. 65<br>- Türkerler İnş. Tur. Mad. En. Ür. Tic. ve San. A.Ş. 35<br><br>Dolaylı Pay Sahibi Ortaklar — Hisse Oranı (%)<br>- Ramazan TAŞ 65<br>- Kazım TÜRKER (eşi ve çocukları dahil) 34,93<br><br>Bildirim adresi : Mustafa Kemal Mahallesi Dumlupınar Bulvarı B Blok Apt. No:274/7/67 Çankaya/ANKARA |
| 11 | 09/02/2019 tarihli ve 7479 sayılı Daire Başkanlığı Olur'u | Tadil öncesi durum:<br>Ünite kurulu gücü : 3600 kW<br>Tesis toplam kurulu gücü : 50,4 MWm / 50 MWe<br><br>Ünite Koordinatları: |

| | E | N |
|---|---|---|
| T1 | 626956,360 | 4216419,057 |
| T2 | 626299,443 | 4216531,672 |
| T3 | 625949,087 | 4216700,593 |
| T4 | 625242,120 | 4216988,385 |
| T5 | 624835,457 | 4217157,307 |
| T6 | 624585,203 | 4217476,380 |
| T7 | 623846,954 | 4217632,789 |

| | E | N |
|---|---|---|
| T8 | 623327,677 | 4217914,325 |
| T9 | 623037,879 | 4218103,850 |
| T10 | 622733,324 | 4218577,498 |
| T11 | 622458,044 | 4218865,290 |
| T12 | 622138,971 | 4219140,569 |
| T13 | 621751,077 | 4219190,620 |
| T14 | 621131,698 | 4219103,031 |

Tadil sonrası durum:

Ünite kurulu gücü : [(12 x 3,8 MWm/3,8MWe)+ (2 x 3,8 MWm/2,2 MWe)]
Tesis toplam kurulu gücü : 53,2 MWm / 50 MWe

Ünite Koordinatları:

| | E | N |
|---|---|---|
| T1 | 626956.360 | 4216419.057 |
| T2 | 626299.443 | 4216531.672 |
| T3 | 625949.087 | 4216700.593 |
| T4 | 625418.000 | 4216870.000 |
| T5 | 624969.000 | 4216984.000 |
| T6 | 624585.203 | 4217476.380 |
| T7 | 624781.000 | 4217235.000 |

| | E | N |
|---|---|---|
| T8 | 624029.000 | 4217614.000 |
| T9 | 623646.000 | 4217671.000 |
| T10 | 622833.000 | 4218381.000 |
| T11 | 622638.000 | 4218714.000 |
| T12 | 621999.000 | 4219172.000 |
| T13 | 621483.000 | 4219108.000 |
| T14 | 620651.000 | 4218779.000 |



ALİ PAŞA MAH. 211. SK
SAMSAROĞLU İŞMERKEZİ KAT:2 D: 22TOKAT
TEL: 0356 212 44 66 FAX: 0356 212 19 66
NESLİHAN DEMİRDÖVEN TUTMAZ
ŞEHİR PLANCISI (İTÜ)

## EK2: “ÇED OLUMLU” KARARI ve “ÇED GEÇERLİDİR ” YAZISI

T.C.
ÇEVRE VE ŞEHİRCİLİK BAKANLIĞI

T.C.
ÇEVRE VE ŞEHİRCİLİK BAKANLIĞI
Çevresel Etki Değerlendirmesi, İzin ve Denetim Genel Müdürlüğü

Sayı :48331039-220.01-E.94394
Konu :Kirazlı RES ÇED Olumlu Kararı

28.05.2018

KİRAZ ENERJİ YATIRIMI ÜRETİM VE TİC. A.Ş.NE
Turan Güneş Bulvarı Galip Erdem Caddesi No: 11 Çankaya/ANKARA

Aydın İli, Nazilli İlçesi İle İzmir İli, Kiraz İlçesi sınırları içerisinde Kiraz Enerji Yatırım Üretim ve Ticaret A.Ş. tarafından yapılması planlanan "Kirazlı Rüzgâr Enerji Santrali (50,4MWm/50MWe - 14 adet Türbin)" projesi ile ilgili olarak Bakanlığımıza Çevrimiçi ÇED süreci Yönetim Sisteminden sunulan ÇED Raporu, İnceleme Değerlendirme Komisyonu tarafından incelenmiş ve değerlendirilmiştir.

"Kirazlı Rüzgâr Enerji Santrali (50,4MWm/50MWe - 14 adet Türbin)" projesi hakkında ÇED Yönetmeliğinin 14. maddesi gereğince Bakanlığımızca "Çevresel Etki Değerlendirmesi Olumlu" Kararı verilmiş olup, Aydın Valiliği (Çevre ve Şehircilik İl Müdürlüğü), İzmir Valiliği (Çevre ve Şehircilik İl Müdürlüğü) tarafından kararın halka duyurulması gerekmektedir.

Söz konusu projeye ait Nihai ÇED Raporu ve eklerinde belirtilen hususlar ile 2872 sayılı Çevre Kanununa istinaden yürürlüğe giren yönetmeliklerin ilgili hükümlerine uyulması, mer'i mevzuat uyarınca ilgili kurum/kuruluşlardan gerekli izinlerin alınması, projede yapılacak Yönetmeliğe tabi değişikliklerin de Bakanlığımıza veya Aydın Valiliği (Çevre ve Şehircilik İl Müdürlüğü), İzmir Valiliği (Çevre ve Şehircilik İl Müdürlüğü) 'ne iletilmesi gerekmektedir.

Bilgilerinizi ve gereğini arz ve rica ederim.

e-imzalıdır
M. Mustafa SATILMIŞ
Bakan a.
Genel Müdür

Ek : ÇED Olumlu Belgesi

Dağıtım:

ORMAN VE SU İŞLERİ BAKANLIĞINA
(Doğa Koruma ve Milli Parklar Genel Müdürlüğü)(Ek konulmadı)
ORMAN VE SU İŞLERİ BAKANLIĞINA
(Orman Genel Müdürlüğü)(Ek konulmadı)
MEKANSAL PLANLAMA GENEL MÜDÜRLÜĞÜNE(Ek konulmadı)

BELGENİN ASLI ELEKTRONİK İMZALIDIR.
30/05/2018
Erol BARIŞ

Not: 5070 sayılı Elektronik İmza Kanunu gereği bu belge elektronik imza ile imzalanmıştır.
Evrak Doğrulama Kodu : LZAGNYUCJUCLZSKXIUKI Evrak Takip Adresi: https://www.turkiye.gov.tr/cevre-ve-sehircilik-bakanligi
Mustafa Kemal Mahallesi Eskişehir Devlet Yolu (Dumlupınar Bulvarı) 9. km No:278
Çankaya /ANKARA Telefon No: (0312) 410 10 00 Faks:(0312) 419 21 92

Bilgi için:Abidin KEÇECİ
Elektrik Mühendisi

1 / 2

T.C.
ÇEVRE VE ŞEHİRCİLİK BAKANLIĞI
Çevresel Etki Değerlendirmesi, İzin ve Denetim Genel Müdürlüğü

Sayı : 48331039-220.01-E.51911 04.03.2019
Konu : ÇED Yönetmeliği Uygulamaları (Kirazlı RES)

DAĞITIM YERLERİNE

İlgi : Kiraz Enerji Yatırım Üretim ve Ticaret A.Ş.'nin 27.02.2019 tarihli ve 96 sayılı yazısı.

Aydın İli, Nazilli İlçesi İle İzmir İli, Kiraz İlçesi sınırları içerisinde Kiraz Enerji Yatırım Üretim ve Ticaret A.Ş. tarafından yapılması planlanan "Kirazlı Rüzgâr Enerji Santrali (50,4MWm/50MWe - 14 adet Türbin)" projesi için ÇED Yönetmeliği kapsamında Bakanlığımıza başvuruda bulunulmuş ve 28.05.2018 tarihinde "ÇED Olumlu" kararları verilmiştir.

İlgi yazı ile; "Kirazlı Rüzgâr Enerji Santrali (50,4MWm/50MWe - 14 adet Türbin)" projesi kapsamında proje alanında gerçekleştirilen rüzgar ölçümleri ve micro-siting neticesinde "ÇED Olumlu" kararına konu Nihai ÇED Raporunda yer alan proje etki alanında, Rüzgâr türbinlerinden yüksek verim ve yüksek üretim alınabilmesi amacıyla türbin sayısında değişikliğe gidilmeden türbin modeli ve türbin koordinatlarında değişikliğe gidilmesinin planlandığı söz konusu değişikliğe ilişkin Enerji Piyasası Düzenleme Kurumu'nca 09/02/2018 tarih ve 7479 sayılı kararı ile üretim lisanın tadilinin uygun bulunduğu belirtilerek söz konusu değişikliğin ÇED Yönetmeliği kapsamında değerlendirilmesi talep edilmiştir.

İlgi yazı ve ekleri ile "Kirazlı Rüzgâr Enerji Santrali (50,4MWm/50MWe - 14 adet Türbin)" projesi kapsamında hazırlanan "ÇED Olumlu" kararına konu Nihai ÇED Raporu bütüncül olarak incelenmiş olup, "ÇED Olumlu" kararına esas proje etki alanında her biri 3,6MWm/3,57MWe'lık güçte (Vestas V136-3.6 model) 14 adet türbinin yerine her biri 3,8MWm/3,8MWe'lık güçte (General Electric GE130-3.8 model) 12 adet türbin ile her biri 3,8MWm/2,2MWe'lık güçte (General Electric GE130-3.8 model) 2 adet türbin kullanılarak türbin koordinatların değiştiği, elektriksel güçte değişikliğe gidilmeden projenin mekanik gücünde 2,8MWm'lık kapasite artışına gidileceği anlaşılmıştır.

Bilindiği üzere; ÇED Yönetmeliği'nin 24. Maddesi'nin (d) bendinde "*Teknoloji değişikliği uygulamak suretiyle, verim artırımına, doğal kaynak kullanımını azaltmaya ve/veya çevre kirliliğini azaltmaya yönelik yapılmak istenilen değişiklikler veya prototip üretim yapan projeler*" hükmü yer almaktadır.

Bu itibarla, **proje kapsamındaki doğal kaynak kullanımı değişmeksizin birim ünite başına üretilecek olan enerji miktarının arttırılacak olması nedeniyle**, " Kirazlı Rüzgâr Enerji Santrali (50,4MWm/50MWe - 14 adet Türbin)" projesi hakkında Bakanlığımızca verilen 28.05.2018 tarihli "ÇED Olumlu" kararına konu Nihai ÇED Raporunda yer alan çevresel önlem ve taahhütler saklı kalmak ve yeni türbin koordinatlarına esas Enerji Piyasası Düzenleme Kuruluna lisans tadilinin yapılması, "ÇED Olumlu" kararına esas proje etki alanında planlanan teknoloji değişikliği suretiyle verim artırımı neticesinde proje gücünün 50,4MWm/50MWe'den (14 adet Türbin) 53,2MWm/50MWe'e dönüşmesi ile türbin koordinatlarındaki değişiklik ve 2,8MWm'lık

Not: 5070 sayılı Elektronik İmza Kanunu gereği bu belge elektronik imza ile imzalanmıştır.

Mustafa Kemal Mahallesi Eskişehir Devlet Yolu (Dumlupınar Bulvarı) 9. km No:278
Çankaya /ANKARA Telefon No: (0312) 410 10 00 Faks:(0312) 419 21 92

Bilgi için:Abidin KEÇECİ
Elektrik Mühendisi
Telefon No:(312) 410 10 00-1773



288164612 - 288164612 - 288164612 - 288164612

ALİ PAŞA MAH. 211. SK
SAMSAROĞLU İŞMERKEZİ KAT:2 D: 22TOKAT
TEL: 0356 212 44 66 FAX: 0356 212 19 66

NESLİHAN DEMİRDÖVEN TUTMAZ
ŞEHİR PLANCISI (İTÜ)

T.C.
ÇEVRE ve ŞEHİRCİLİK BAKANLIĞI
Çevresel Etki Değerlendirmesi, İzin ve Denetim Genel Müdürlüğü

# ÇED OLUMLU BELGESİ

25.11.2014 tarih ve 29186 sayılı Resmi Gazete'de yayımlanarak yürürlüğe giren Çevresel Etki Değerlendirmesi Yönetmeliği'nin 14. maddesi gereğince; **"KİRAZLI Rüzgar Enerji Santrali (50.4 MWm/50 MWe)"** projesi hakkında **"Çevresel Etki Değerlendirmesi Olumlu"** kararı verilmiştir.

M. Mustafa SATILMIŞ
Bakan a.
Genel Müdür

Karar Tarihi : 28-05-2018
Karar No : 5093
Proje Sahibi : KİRAZ ENERJİ YATIRIM ÜRETİM VE TİCARET A.Ş.
Proje Yeri : Aydın İli, Nazıllı İlçesi, ile İzmir İli, Beydag Kıraz İlçeleri, .
50,4MWm/50MWe / 14 adet Türbin

NESLİHAN DEMİRDÖVEN TUTMAZ
ŞEHİR PLANCISI (İTÜ)
ALİ PAŞA MAH. 211. SK
SAMSAROĞLU İŞMERKEZİ KAT:2 D: 22TOKAT
TEL: 0356 212 44 66 FAX: 0356 212 19 66

T.C.
ÇEVRE VE ŞEHİRCİLİK BAKANLIĞI
Çevresel Etki Değerlendirmesi, İzin ve Denetim Genel Müdürlüğü

Sayı : 48331039-220.01-E.51911 04.03.2019
Konu : ÇED Yönetmeliği Uygulamaları (Kirazlı RES)

güç artışına konu proje değişikliği, ÇED Yönetmeliği'nin 24. Maddesi'nin (d) bendin kapsamında değerlendirilmiş olup, söz konusu değişiklik hakkında ÇED Yönetmeliği hükümlerinin uygulanmasına gerek bulunmamaktadır.

Diğer taraftan 5491 sayılı Kanunla Değişik 2872 sayılı Çevre Kanunu ile bu Kanuna istinaden çıkarılan Yönetmeliklerin ilgili hükümlerine uyulması ve diğer mer'i mevzuat çerçevesinde öngörülen gerekli izinlerin alınması, ekolojik dengenin bozulmamasına, çevrenin korunmasına ve geliştirilmesine yönelik tedbirlere riayet edilmesi gerekmektedir.

Bilgilerinizi ve gereğini rica ederim.

e-imzalıdır
Ahmet Talha TÜRKOĞLU
Bakan a.
Genel Müdür V.

Ek :
1 - İlgi yazı ve ekleri. (33 sayfa)
2 - Topoğrafik Harita (1 Sayfa)

Dağıtım:

Gereği:
KİRAZ ENERJİ YATIRIM ÜRETİM VE TİCARET A.Ş.NE
Mustafa Kemal Mah. Dumlupınar Bulv. B Blok Apt. No:274/7/67 Çankaya/ANKARA(Ekler konulmadı)

Bilgi:
ENERJİ PİYASASI DÜZENLEME KURUMU BAŞKANLIĞINA
AYDIN VALİLİĞİNE
(Çevre ve Şehircilik İl Müdürlüğü)
İZMİR VALİLİĞİNE
(Çevre ve Şehircilik İl Müdürlüğü)
ÇEVRE ENVANTERİ VE BİLGİ YÖNETİMİ DAİRESİ BAŞKANLIĞINA

Not: 5070 sayılı Elektronik İmza Kanunu gereği bu belge elektronik imza ile imzalanmıştır.

Mustafa Kemal Mahallesi Eskişehir Devlet Yolu (Dumlupınar Bulvarı) 9. km No:278
Çankaya /ANKARA Telefon No: (0312) 410 10 00 Faks:(0312) 419 21 92

Bilgi için:Abidin KEÇECİ
Elektrik Mühendisi
Telefon No:(312) 410 10 00-1773



28816461 2 - 28816461 2 - 28816461 2 - 28816461 2

## EK3: ORMAN İZİN OLURLARI

## EK3.1 ORMAN KESİN İZİN OLURLARI

### Ek:3.1.1.MÜLGA ORMAN VE SU İŞLERİ BAKANLIĞI 12.04.2016 TARİH VE 56 SAYILI KESİN İZİN OLURU

T.C.
ORMAN VE SU İŞLERİ BAKANLIĞI
Orman Genel Müdürlüğü İzin ve İrtifak Dairesi Başkanlığı

**KESİN İZİN OLURU**

**BAKANLIK MAKAMINA**

| | | | | | |
|---|---|---|---|---|---|
| **1. OLUR NO** | : | 56 | | | |
| 2.E İZİN NO | : | **25382** | 3.Dosya No: | : | 1820-9 |
| 4.İzin Sahibi | : | **Kiraz Enerji Yatırım Üretim ve Tic. A.Ş.** | | | |
| 5.İzin Konusu | : | **Kirazlı RES projesi kapsamında kesin izin talebi** | | | |
| 6.Orman Bölge Müdürlüğü | : | **İzmir** | 9.İli | : | **İzmir** |
| 7.Orman İşletme Müdürlüğü | : | **Bayındır** | 10.İlçesi | : | **Kiraz** |
| 8.Orman İşletme Şefliği | : | **Kiraz** | 11.Köyü/Mevkii | : | **Ahmetler, Örencik, Umurlu** |
| 12.Seri ve Bölme No | : | Kiraz Serisi 590, 591, 601, 604 ve 606 nolu bölmeler | | | |
| **13.İzin Alanı ($m^2$)** | : | **31.649,12** | | | |
| 14.İzin Süresi | : | | **15.İznin Bitiş Tarihi** | : | **21.07.2060** |

16. Açıklama: Yukarıda mevkii ve durumu gösterilen orman sayılan alanda 25.825,70 m² türbin alanı ve 5.823,42 m² yol olmak üzere toplam **31.649,12 m²** lik ormanlık alanda **kesin izni** talep edilmektedir.

Talebin mahallinde incelettirilmesi sonucunda İzmir Orman Bölge Müdürlüğünce gönderilen 02.02.2016 tarihli kesin izin raporunda; söz konusu sahada **EÜ/3330-6/2013** nolu lisansa dayalı olarak **kesin izin** verilmesinde sakınca olmadığı bildirilmiştir.

Uygun görülmesi halinde; İzmir İli, Kiraz İlçesi, Ahmetler, Örencik ve Umurlu Köyleri sınırlarında **31.649,12 m²** lik ormanlık alanda Orman Kanununun 17/3 üncü maddesi gereğince **Kirazlı RES** projesi kapsamında kesin izin talebi amacıyla **Kiraz Enerji Yatırım Üretim ve Tic. A.Ş.** adına **Orman Yangınlarıyla Mücadele Dairesi Başkanlığı'nın 18.03.2016 tarih ve 584274 sayılı yazılarında belirtilen şartlarla 21.07.2060 tarihine kadar**, 18.04.2014 tarihli ve 28976 sayılı Resmi Gazetede yayımlanarak yürürlüğe giren Orman Kanununun 17/3 ve 18 inci Maddelerinin Uygulama Yönetmeliğine göre bedelli **kesin izin** verilmesini, Olur'larınıza arz ve teklif ederim.

| 17. Teklif Edenin Adı Soyadı, Unvanı, İmza, | 18.Onaylayanın Adı Soyadı, Unvanı, İmza, Tarih |
|---|---|
| İsmail ÜZMEZ<br>Genel Müdür | OLUR<br>12.04/2016<br>Prof.Dr. Veysel EROĞLU<br>Bakan |

## Ek:3.1.2.MÜLGA ORMAN VE SU İŞLERİ BAKANLIĞI 30.06.2016 TARİH VE 143 SAYILI KESİN İZİN OLURU

T.C.
ORMAN VE SU İŞLERİ BAKANLIĞI
Orman Genel Müdürlüğü İzin ve İrtifak Dairesi Başkanlığı

**KESİN İZİN OLURU**

BAKANLIK MAKAMINA

| | | | | | |
|---|---|---|---|---|---|
| **1. OLUR NO** | : | 143 | | | |
| 2.E-İZİN NO | : | **108405** | 3.Dosya No: | : | 2226-3 |
| 4.İzin Sahibi | : | **Kiraz Enerji Yatırım Üretim ve Ticaret A.Ş.** | | | |
| 5.İzin Konusu | : | Kirazlı RES Projesi kapsamında türbin alanı, ENH ve yol izin talebi. | | | |
| 6.Orman Bölge Müdürlüğü | : | Muğla | 9.İli | : | Aydın |
| 7.Orman İşletme Müdürlüğü | : | Nazilli | 10.İlçesi | : | Nazilli |
| 8.Orman İşletme Şefliği | : | Nazilli | 11.Köyü/Mevkii | : | Aşağı Yakacık, Kahvederesi, Bağcıllı |
| 12.Seri ve Bölme No | : | Nazilli; 10, 11, 14, 15, 16, 18, 71, 73 74, 79, 80 nolu bölmeler. | | | |
| 13.İzin Alanı ($m^2$) | : | **58.061,69$m^2$** | | | |
| 14.İzin Süresi | : | | 15.İznin Bitiş Tarihi | : | **21.07.2060** |

16.Açıklama:

Yukarıda mevkii, durumu ve yüzölçümü gösterilen orman sayılan alanda belirtilen maksatla kesin izin talep edilmektedir.

Talebin mahallinde incelettirilmesi sonucunda Muğla Orman Bölge Müdürlüğünce gönderilen 06.04.2016 tarihli izin raporunda; söz konusu sahada kesin izin verilmesinde sakınca olmadığı bildirilmiştir.

Uygun görülmesi halinde; Aydın İli, Nazilli İlçesi, Aşağı Yakacık, Kahvederesi ve Bağcıllı Köyleri hudutları dahilinde **58.061,69 $m^2$**'lik ormanlık alanda Orman Kanununun 17/3 üncü maddesi gereğince Kirazlı RES projesi kapsamında 27.664,08 $m^2$ alanda türbin, 27.764,49 $m^2$ alanda yol ve 2.633,12 $m^2$ alanda ENH yapımı maksadıyla **Kiraz Enerji Yatırım Üretim ve Ticaret A.Ş.**adına, **21.07.2060 tarihine kadar, Orman Yangınlarıyla Mücadele Dairesi Başkanlığının 16.06.2016 tarih ve 1346581 sayılı yazılarında belirtilen şartlar ile**, ile18.04.2014 tarihli ve 28976 sayılı Resmi Gazetede yayımlanarak yürürlüğe giren Orman Kanununun 17/3 ve 18 inci Maddelerinin Uygulama Yönetmeliğine göre **bedelli kesin izin** verilmesini, olurlarınıza arz ederim.

| 17.Teklif Edenin Adı Soyadı, Unvanı, İmza | 18.Onaylayanın Adı Soyadı, Unvanı, İmza, Tarih |
|---|---|
| İsmail ÜZMEZ<br>Genel Müdür | OLUR<br>30../6../2016<br>Prof.Dr.Veysel EROĞLU<br>Bakan |

## Ek:3.1.3. ORMAN GENEL MÜDÜRLÜĞÜ 14.07.2020 TARİH VE 1424120 SAYILI KESİN İZİN OLURU

T.C.
ORMAN GENEL MÜDÜRLÜĞÜ
Muğla Orman Bölge Müdürlüğü
İzin ve İrtifak Şube Müdürlüğü

Sayı : 41964787-020-E.1424120 14/07/2020

Konu : KİRAZ ENERJİ YATIRIM ÜRETİM VE TİCARET ANONİM ŞİRKETİ'ın 31507.15m2'lik Talebine ait OLUR (TALEP2019-6773)

ORMAN BÖLGE MÜDÜRLÜĞÜ MAKAMINA

| | | | |
|---|---|---|---|
| **Dosya No** | :22-07-21-00115 | | |
| **İzin Sahibi** | : KİRAZ ENERJİ YATIRIM ÜRETİM VE TİCARET ANONİM ŞİRKETİ | | |
| **İzin Konusu** | :Ulaşım Yolu İzni | | |
| **Toplam İzin Alanı(m²)** | :31507,15 | **İli** | : Aydın |
| **Orman Bölge Müdürlüğü** | :MUĞLA OBM | **İlçesi** | : Nazilli |
| **Orman İşletme Müdürlüğü** | :NAZİLLİ OİM | **Köyü/Mevkii:** | AŞAĞIYAKACIK |
| **Orman İşletme Şefliği ve Bölme Numaraları** | :NAZİLLİ OİŞ: 10, 15, 16, 17, 18, 73, 74, 79, 80 | | |
| **Lisans No** | :EÜ/3330-6/2013 | | : |
| **İzin Süresi** | : | **İznin Bitiş Tarihi** | : 21.07.2060 |

| **İzin No** | **İzin Türü** | **Mevcut Alan(m²)** | **Kullanım Amacı Değişikliği Alan(m²)** | **Koordinat Değişikliği Alan(m²)** | **İptal Edilen Alan(m²)** | **Yeni İzin Alanı(m²)** | **Talep Edilen Alan(m²)** |
|---|---|---|---|---|---|---|---|
| 2019-9-219-007-00006 | Yol | | | | | 31.507,15 | 31.507,15 |
| **Toplam** | | | | | | **31.507,15** | **31.507,15** |

Açıklama:Yukarıda mevkii, durumu ve yüzölçümü gösterilen orman sayılan alanda belirtilen maksatla izin talep edilmektedir. Talebin mahallinde incelettirilmesi sonucunda Nazilli Orman İşletme Müdürlüğünce gönderilen 24.01.2020 tarihli ve 182371 sayılı yazı ve eki izin raporunda: Söz konusu sahada kesin izin verilmesinde sakınca olmadığı bildirilmiştir.

Düzenlenen izin raporu Bölge Müdürlüğümüzce 29.01.2020 tarih ve 212161 sayılı yazı ile Genel Müdürlüğe arz edilmiş, Orman Genel Müdürlüğümüzün 06.07.2020 tarih ve E.1192949 sayılı talimatı ile söz konusu talep uygun görülmüş olup, 25.09.2017 tarih ve 02 sayılı Bakan OLURu ile yürürlüğe giren 2017/7 sayılı Genel Müdürlüğümüz Yetki Devri İmza ve İş Bölümü Yönergesi? gereğince Bölge Müdürlüğümüzce değerlendirileceği belirtilmiştir.

Not: 5070 sayılı elektronik imza kanunu gereği bu belge elektronik imza ile imzalanmıştır.

Kalitest ISO/IEC 27001:2013

Evrak Doğrulama Kodu : UCJASYAQ Evrak Takip Adresi: https://www.turkiye.gov.tr/ogm-ebys
Muğla Orman Bölge Müdürlüğü/İzin ve İrtifak Şube Müdürlüğü
Merkez/MUĞLA
Telefon No:0(252) 214 12 02-1150 Belge Geçer No:0(252) 214 14 09

Bilgi için:Ülkü YORULMAZ
Orman Mühendisi

3548050 25 - 3548050 25 - 3548050 25

T.C.
ORMAN GENEL MÜDÜRLÜĞÜ
Muğla Orman Bölge Müdürlüğü
İzin ve İrtifak Şube Müdürlüğü

Bu nedenle Uygun görülmesi halinde; 6831 sayılı Orman Kanununun 17/3 üncü maddesi gereğince çalışma esaslarını düzenleyen taahhüt senedi hükümlerinin yerine getirilmesi şartı ile KİRAZ ENERJİ YATIRIM ÜRETİM VE TİCARET ANONİM ŞİRKETİ adına 31.507,15 m² lik ormanlık alanda Ulaşım Yolu için 21.07.2060 tarihine kadar kesin izin verilmesini olurlarınıza arz ederim.

e-imzalıdır
Muammer KOÇAL
Şube Müdürü

Ek :
1 - 1/1000 ölçekli vaziyet planı - 1
2 - Orbis - İzin Raporu
3 - Orbis - İzin Talebi Safahatı
4 - Orbis - İzin Sahibi Daha Önceki Olurlar
5 - Orbis - Talep Haritası KML

Uygun görüşle arz ederim.
13/07/2020

e-imzalıdır
Osman ÖNER
Bölge Müdür Yardımcısı

OLUR
14/07/2020

e-imzalıdır
Yasin YAPRAK
Bölge Müdürü

354805025 - 354805025 - 354805025

Not: 5070 sayılı elektronik imza kanunu gereği bu belge elektronik imza ile imzalanmıştır.

Kalitest ISO/IEC 27001:2013

Evrak Doğrulama Kodu : UCJASYAQ Evrak Takip Adresi: https://www.turkiye.gov.tr/ogm-ebys
Muğla Orman Bölge Müdürlüğü/İzin ve İrtifak Şube Müdürlüğü
Merkez/MUĞLA
Telefon No:0(252) 214 12 02-1150 Belge Geçer No:0(252) 214 14 09

Bilgi için:Ülkü YORULMAZ
Orman Mühendisi

## EK3.2 ORMAN ÖNİZİN OLURLARI
## EK3.2.1. ORMAN ÖNİZİN OLURLARI

## EK3.2.1. TARIM VE ORMAN BAKANLIĞI 01.07.2020 TARİH VE 1196980 SAYILI ÖNİZİN OLURU

T. C.
TARIM VE ORMAN BAKANLIĞI
Orman Genel Müdürlüğü

Sayı : 55690203-020-E.1196980 01/07/2020
Konu : KİRAZ ENERJİ YATIRIM ÜRETİM VE TİCARET ANONİM ŞİRKETİ'ın 24805.28m2'lik Talebine ait Ön İzin Oluru (TALEP2020-1069)(2226-3)

BAKANLIK MAKAMINA

| | | | |
|---|---|---|---|
| **Dosya No** | :22-07-21-00115 | | |
| **İzin Sahibi** | : KİRAZ ENERJİ YATIRIM ÜRETİM VE TİCARET ANONİM ŞİRKETİ | | |
| **İzin Konusu** | : Kirazlı RES Projesi kapsamında ilave türbin alanı ( süpürme alanı ) ön izin talebi | | |
| **Toplam İzin Alanı(m²)** | :24805,28 | **İli** | : Aydın |
| **Orman Bölge Müdürlüğü** | :MUĞLA OBM | **İlçesi** | : Nazilli |
| **Orman İşletme Müdürlüğü** | :NAZİLLİ OİM | **Köyü/Mevkii** | : Aşağıyakacık |
| **Orman İşletme Şefliği ve Bölme Numaraları** | :NAZİLLİ OİŞ: 17, 18, 21, 71, 73, 74, 75, 78, 79, 80 | | |
| **Lisans No** | :EÜ/3330-6/2013 | | : |
| **İzin Süresi** | :24 Ay | **İznin Bitiş Tarihi** | : |

| **İzin No** | **İzin Türü** | **Mevcut Alan(m²)** | **Kullanım Amacı Değişikliği Alan(m²)** | **Koordinat Değişikliği Alan(m²)** | **İptal Edilen Alan(m²)** | **Yeni İzin Alanı(m²)** | **Talep Edilen Alan(m²)** |
|---|---|---|---|---|---|---|---|
| 2020-9-219-192-00001 | Türbin | | | | | | 24.805,28 |
| | **Toplam** | | | | | | **24.805,28** |

Açıklama: Yukarıda mevkii, durumu ve yüzölçümü gösterilen orman sayılan alanda, EÜ/3330-6/2013 no.lu üretim lisanslı Kirazlı RES Projesi kapsamında, Kiraz Enerji Yatırım Üretim ve Ticaret A.Ş. adına 24.805,28 $m^2$ ormanlık alanda türbin süpürme alanı ön izin talep edilmektedir.

Kirazlı RES projesi İzmir ve Muğla Orman Bölge Müdürlüklerini ayıran sınır üzerinde yer almaktadır, türbin ve yollar kısmı olarak iki Bölge Müdürlüğü sınırlarına isabet etmektedir. Toplam türbin adeti 14 dür. *(İzmir Orman Bölge Müdürlüğü sınırlarında kalan alanda Makamın 12.04.2016 tarihli ve 56 sayılı Olur'larıyla 31.649,12 m² lik alana 21.07.2060 tarihine kadar kesin izin verilmiştir.)*

Not: 5070 sayılı elektronik imza kanunu gereği bu belge elektronik imza ile imzalanmıştır.

Evrak Doğrulama Kodu : IUCYXYDB Evrak Takip Adresi: https://www.turkiye.gov.tr/ogm-ebys
Beştepe Mahallesi Söğütözü Caddesi No:8/1 06560
Yenimahalle/ANKARA
İzin ve İrtifak Dairesi Başkanlığı Telefon No: 0312 2963172
Belge Geçer No: 0312 2963174

Kalitest ISO/IEC 27001:2013

Bilgi için:Semra TOKER
Mühendis

355192026 - 355192026 - 355192026

T. C.
TARIM VE ORMAN BAKANLIĞI
Orman Genel Müdürlüğü

Kesin izne konu edilen bedelleri tahsil edilerek taahhütnameleri alınan ve yer teslimi yapılan sahalarda geçen süre zarfında izin oluruna konu tesisler inşa edilmemiştir. Gelişen teknoloji nedeniyle türbin boyutlarının büyümesi nedeniyle ilave türbin süpürme alanına ihtiyaç duyulduğundan bahisle 24.805,28 m² lik alanda ön izin talep edilmiştir.

Talebin mahallinde incelettirilmesi sonucunda Muğla Orman Bölge Müdürlüğünce gönderilen 22.01.2020 tarihli izin raporunda; söz konusu sahada 30.06.2016 tarih ve 143 sayılı olur ile 58.061,69 $m^2$ alanda verilen kesin izine ilave türbin ( T1, T2, T3, T6 süpürme alanı ) için ön izin verilmesinde sakınca olmadığı bildirilmiştir.

Uygun görülmesi halinde; Aydın İli, Nazilli İlçesi, Aşağıyakacık Mahallesinin hudutları dahilinde 22.165,15 $m^2$ alanda türbin, 4.474,12 $m^2$ alanda yol olmak üzere toplam **26.639,27 $m^2$** ormanlık alanda, DSİ Genel Müdürlüğünün 12.09.2019 tarih ve 576782 sayılı yazılarındaki ve Orman Yangınlarıyla Mücadele Dairesi Başkanlığının 09.03.2020 tarih ve 521061 sayılı yazılarındaki şartlara uyulması, 18.04.2014 tarihli ve 28976 sayılı Resmi Gazetede yayımlanarak yürürlüğe giren Orman Kanununun 17/3 ve 18 inci Maddelerinin Uygulama Yönetmeliğine göre izin raporuna konu bedellerin yatırılması ve noter tasdikli taahhütname verilmesi kaydıyla, Kirazlı RES projesi kapsamında rüzgar enerji santrali için Kiraz Enerji Yatırım Üretim ve Ticaret A.Ş. adına, 24 ay süreyle bedelli ön izin verilmesini, OLUR'larınıza arz ve teklif ederim.

Uygun görülmesi halinde; Aydın İli, Nazilli İlçesi, Aşağıyakacık Mahallesinin hudutları dahilinde 2 ilave türbin alanı ( süpürme alanı ) maksadıyla **24.805,28** $m^2$ ormanlık alanda ,DSİ Genel Müdürlüğünün 12.09.2019 tarih ve 576782 sayılı yazılarındaki ve Orman Yangınlarıyla Mücadele Dairesi Başkanlığının 09.03.2020 tarih ve 521172 sayılı yazılarındaki şartlara uyulması,18.04.2014 tarihli ve 28976 sayılı Resmi Gazetede yayımlanarak yürürlüğe giren Orman Kanununun 17/3 ve 18 inci Maddelerinin Uygulama Yönetmeliğine göre izin raporuna konu bedellerin yatırılması ve noter tasdikli taahhütname verilmesi kaydıyla, Kirazlı RES projesi kapsamında rüzgar enerji santrali için Kiraz Enerji Yatırım Üretim ve Ticaret A.Ş. adına, 24 ay süreyle bedelli ön izin verilmesini, OLUR'larınıza arz ve teklif ederim.

e-imzalıdır
Bekir KARACABEY
Genel Müdür

Ek :
1 - Müracaat Dilekçesi
2 - Lisans belgesi
3 - ÇED Belgesi
4 - Bilgi formu

Not: 5070 sayılı elektronik imza kanunu gereği bu belge elektronik imza ile imzalanmıştır.

Kalitest ISO/IEC 27001:2013

Evrak Doğrulama Kodu : IUCYXYDB Evrak Takip Adresi: https://www.turkiye.gov.tr/ogm-ebys
Beştepe Mahallesi Söğütözü Caddesi No:8/1 06560
Yenimahalle/ANKARA
İzin ve İrtifak Dairesi Başkanlığı Telefon No: 0312 2963172
Belge Geçer No: 0312 2963174

Bilgi için:Semra TOKER
Mühendis

-35519202 6 - 35519202 6 - 35519202 6

T. C.
TARIM VE ORMAN BAKANLIĞI
Orman Genel Müdürlüğü

5 - Değerlendirme Formu
6 - 1/25000 ölçekli harita veya kr
7 - Mescere haritası
8 - Orman Kadastro haritası - 1
9 - Orman Kadastro haritası - 2
10 - 1/1000 ölçekli vaziyet planı - 1
11 - 1/1000 ölçekli vaziyet planı - 2
12 - Orbis - Talep Haritası KML
13 - Koordinat listesi
14 - DSİ Görüşü
15 - DKMP Görüşü
16 - Kültür Varlıkları ve Müzeler Gn. Müd. Görüşü-1
17 - Kültür Varlıkları ve Müzeler Gn. Müd. Görüşü-2
18 - Orman Yangınlarıyla Mücadele Dairesi Başkalığı Görüşü
19 - Çevre ve Şehircilik İl Müdürlüğü Doğal Sit Görüşü
20 - İmza Sirküleri
21 - Vekaletname
22 - Ticaret Sicil Gazetesi
23 - Bedel Hesap Tablosu
24 - Orbis - İzin Raporu
25 - Orbis - İzin Talebi Safahatı
26 - Orbis - İzin Sahibi Daha Önceki Olurlar
27 - Verilmiş İzin Olur Örnekleri
28 - OMO Belgesi

Uygun görüşle arz ederim.
. . / . . /2020

e-imzalıdır
Akif ÖZKALDI
Bakan Yardımcısı

OLUR
01/07/2020

Not: 5070 sayılı elektronik imza kanunu gereği bu belge elektronik imza ile imzalanmıştır.

Kalitest ISO/IEC 27001:2013

Evrak Doğrulama Kodu : IUCYXYDB Evrak Takip Adresi: https://www.turkiye.gov.tr/ogm-ebys
Beştepe Mahallesi Söğütözü Caddesi No:8/1 06560
Yenimahalle/ANKARA
İzin ve İrtifak Dairesi Başkanlığı Telefon No: 0312 2963172
Belge Geçer No: 0312 2963174

Bilgi için:Semra TOKER
Mühendis

35519202 6 - 35519202 6 - 35519202 6 - 35519202 6

T. C.
TARIM VE ORMAN BAKANLIĞI
Orman Genel Müdürlüğü

e-imzalıdır

Dr. Bekir PAKDEMİRLİ
Bakan

35519202 6 - 35519202 6 - 35519202 6 - 35519202 6

Not: 5070 sayılı elektronik imza kanunu gereği bu belge elektronik imza ile imzalanmıştır.

Kalitest
ISO/IEC 27001:2013

Evrak Doğrulama Kodu : IUCYXYDB Evrak Takip Adresi: https://www.turkiye.gov.tr/ogm-ebys
Beştepe Mahallesi Söğütözü Caddesi No:8/1 06560
Yenimahalle/ANKARA
İzin ve İrtifak Dairesi Başkanlığı Telefon No: 0312 2963172
Belge Geçer No: 0312 2963174

Bilgi için:Semra TOKER
Mühendis

## EK3.2.2. TARIM VE ORMAN BAKANLIĞI 01.07.2020 TARİH VE 1195227 SAYILI ÖNİZİN OLURU

T. C.
TARIM VE ORMAN BAKANLIĞI
Orman Genel Müdürlüğü

Sayı : 55690203-020-E.1195227 01/07/2020

Konu : KİRAZ ENERJİ YATIRIM ÜRETİM VE TİCARET ANONİM ŞİRKETİ'ın 26639.27m2'lik Talebine ait Ön İzin oluru (TALEP2020-1070) (2226-3)

BAKANLIK MAKAMINA

| | | | |
|---|---|---|---|
| **Dosya No** | :22-07-21-00115 | | |
| **İzin Sahibi** | : KİRAZ ENERJİ YATIRIM ÜRETİM VE TİCARET ANONİM ŞİRKETİ | | |
| **İzin Konusu** | : Kirazlı RES Projesi kapsamında ilave türbin ve yol ön izin talebi | | |
| **Toplam İzin Alanı(m²)** | :26.639,27 $m^2$ | **İli** | : Aydın |
| **Orman Bölge Müdürlüğü** | :MUĞLA OBM | **İlçesi** | : Nazilli |
| **Orman İşletme Müdürlüğü** | :NAZİLLİ OİM | **Köyü/Mevkii** | : Aşağıyakacık |
| **Orman İşletme Şefliği ve Bölme Numaraları** | :NAZİLLİ OİŞ: 17, 18, 4, 590, 591, 604, 7 | | |
| **Lisans No** | :EÜ/3330-6/2013 | | : |
| **İzin Süresi** | :24 Ay | **İznin Bitiş Tarihi** | : |

| **İzin No** | **İzin Türü** | **Mevcut Alan(m²)** | **Kullanım Amacı Değişikliği Alan(m²)** | **Koordinat Değişikliği Alan(m²)** | **İptal Edilen Alan(m²)** | **Yeni İzin Alanı(m²)** | **Talep Edilen Alan(m²)** |
|---|---|---|---|---|---|---|---|
| 2020-9-219-007-00004 | Yol | | | | | | 4.474,12 |
| 2020-9-219-192-00002 | Türbin | | | | | | 22.165,15 |
| | **Toplam** | | | | | | **26.639,27** |

Açıklama:Yukarıda mevkii, durumu ve yüzölçümü gösterilen orman sayılan alanda, EÜ/3330-6/2013 no.lu üretim lisanslı Kirazlı RES projesi kapsamında, Kiraz Enerji Yatırım Üretim ve Ticaret A.Ş. adına 26.639,27 $m^2$ ormanlık alanda ilave ön izin talep edilmektedir.

Kirazlı RES projesi İzmir ve Muğla Orman Bölge Müdürlüklerini ayıran sınır üzerinde yer almakta olup türbin ve yollar kısmı olarak iki Bölge Müdürlüğü sınırlarına isabet etmektedir. Toplam türbin adeti 14 dür. *(İzmir Orman Bölge Müdürlüğü sınırlarında kalan alanda Makamın 12.04.2016 tarihli ve 56 sayılı Olur'larıyla 31.649,12 m² lik alana 21.07.2060 tarihine kadar kesin izin verilmiştir.)*

Not: 5070 sayılı elektronik imza kanunu gereği bu belge elektronik imza ile imzalanmıştır.

Evrak Doğrulama Kodu : ZQYLRYYD Evrak Takip Adresi: https://www.turkiye.gov.tr/ogm-ebys
Beştepe Mahallesi Söğütözü Caddesi No:8/1 06560
Yenimahalle/ANKARA
İzin ve İrtifak Dairesi Başkanlığı Telefon No: 0312 2963172
Belge Geçer No: 0312 2963174

Kalitest ISO/IEC 27001:2013

Bilgi için:Semra TOKER
Mühendis

35518748 9 - 35518748 9 - 35518748 9

T. C.
TARIM VE ORMAN BAKANLIĞI
Orman Genel Müdürlüğü

Talebin mahallinde incelettirilmesi sonucunda Muğla Orman Bölge Müdürlüğünce gönderilen 24.01.2020 tarihli izin raporunda; söz konusu sahada 30.06.2016 tarih ve 143 sayılı olur ile 58.061,69 $m^2$ alanda verilen kesin izine ilave türbin ve ulaşım yolu için ön izin verilmesinde sakınca olmadığı bildirilmiştir.

Uygun görülmesi halinde; Aydın İli, Nazilli İlçesi, Aşağıyakacık Mahallesinin hudutları dahilinde 22.165,15 $m^2$ alanda türbin, 4.474,12 $m^2$ alanda yol olmak üzere toplam **26.639,27 $m^2$** ormanlık alanda, DSİ Genel Müdürlüğünün 12.09.2019 tarih ve 576782 sayılı yazılarındaki ve Orman Yangınlarıyla Mücadele Dairesi Başkanlığının 09.03.2020 tarih ve 521061 sayılı yazılarındaki şartlara uyulması, 18.04.2014 tarihli ve 28976 sayılı Resmi Gazetede yayımlanarak yürürlüğe giren Orman Kanununun 17/3 ve 18 inci Maddelerinin Uygulama Yönetmeliğine göre izin raporuna konu bedellerin yatırılması ve noter tasdikli taahhütname verilmesi kaydıyla, Kirazlı RES projesi kapsamında rüzgar enerji santrali için Kiraz Enerji Yatırım Üretim ve Ticaret A.Ş. adına, 24 ay süreyle bedelli ön izin verilmesini, OLUR'larınıza arz ve teklif ederim.

e-imzalıdır
Bekir KARACABEY
Genel Müdür

Ek :
1 - Müracaat Dilekçesi
2 - Lisans belgesi
3 - ÇED Belgesi
4 - Değerlendirme Formu
5 - Bilgi formu
6 - 1/25000 ölçekli harita veya kr
7 - 1/1000 ölçekli vaziyet planı - 1
8 - 1/1000 ölçekli vaziyet planı - 2
9 - Orman Kadastro haritası
10 - Mescere haritası
11 - Orbis - Talep Haritası KML
12 - Koordinat listesi
13 - DSİ Görüşü
14 - DKMP Görüşü
15 - Orman Yangınlarıyla Mücadele Dairesi Başkanlığı Görüşü

Not: 5070 sayılı elektronik imza kanunu gereği bu belge elektronik imza ile imzalanmıştır.

Kalitest ISO/IEC 27001:2013

Evrak Doğrulama Kodu : ZQYLRYYD Evrak Takip Adresi: https://www.turkiye.gov.tr/ogm-ebys
Beştepe Mahallesi Söğütözü Caddesi No:8/1 06560
Yenimahalle/ANKARA
İzin ve İrtifak Dairesi Başkanlığı Telefon No: 0312 2963172
Belge Geçer No: 0312 2963174

Bilgi için:Semra TOKER
Mühendis

05518748 9 - 35518748 9 - 35518748 9

T. C.
TARIM VE ORMAN BAKANLIĞI
Orman Genel Müdürlüğü

16 - Kültür Varlıkları ve Müzeler Gn. Müd. Görüşü-1
17 - Kültür Varlıkları ve Müzeler Gn. Müd. Görüşü-2
18 - Çevre ve Şehircilik İl Müdürlüğü Doğal Sit Görüşü
19 - Çevre ve Şehircilik İl Müdürlüğü Yazısı
20 - İmza Sirküleri
21 - Vekaletname
22 - Ticaret Sicil Gazetesi
23 - Verilmiş İzin Olur Örnekleri
24 - Orbis - İzin Sahibi Daha Önceki Olurlar
25 - Orbis - İzin Raporu
26 - Bedel Hesap Tablosu
27 - Orbis - İzin Talebi Safahatı
28 - OMO Belgesi

Uygun görüşle arz ederim.
. . / . . /2020

e-imzalıdır
Akif ÖZKALDI
Bakan Yardımcısı

OLUR
01/07/2020

e-imzalıdır
Dr. Bekir PAKDEMİRLİ
Bakan

Not: 5070 sayılı elektronik imza kanunu gereği bu belge elektronik imza ile imzalanmıştır.

Kalitest ISO/IEC 27001:2013

Evrak Doğrulama Kodu : ZQYLRYYD Evrak Takip Adresi: https://www.turkiye.gov.tr/ogm-ebys
Beştepe Mahallesi Söğütözü Caddesi No:8/1 06560
Yenimahalle/ANKARA
İzin ve İrtifak Dairesi Başkanlığı Telefon No: 0312 2963172
Belge Geçer No: 0312 2963174

Bilgi için:Semra TOKER
Mühendis

35518748 - 35518748 - 35518748 - 35518748

## EK3.2.3. TARIM VE ORMAN BAKANLIĞI 01.07.2020 TARİH VE 1244731 SAYILI ÖNİZİN OLURU

T. C.
TARIM VE ORMAN BAKANLIĞI
Orman Genel Müdürlüğü

Sayı : 55690203-020-E.1244731 01/07/2020

Konu : KİRAZ ENERJİ YATIRIM ÜRETİM VE TİCARET ANONİM ŞİRKETİ'ın 34901.58m2'lik Talebine ait olur (TALEP2020-3577)

BAKANLIK MAKAMINA

**Dosya No** :18-01-21-00682

**İzin Sahibi** : KİRAZ ENERJİ YATIRIM ÜRETİM VE TİCARET ANONİM ŞİRKETİ

**İzin Konusu** :RES-Enerji-Ön İzin

**Toplam İzin Alanı(m²)** :34901,58 **İli** : İzmir

**Orman Bölge Müdürlüğü** :İZMİR OBM **İlçesi** : Kiraz

**Orman İşletme Müdürlüğü** :BAYINDIR OİM **Köyü/Mevkii** : Ahmetler, Örencik, Umurlu

**Orman İşletme Şefliği ve Bölme Numaraları** :CAYAGZI OİŞ: 10, 11, 15, 17, 4, 590, 591, 601, 604, 606,7

**Lisans No** :EÜ/3330-6/2013 :

**İzin Süresi** :24 AY **İznin Bitiş Tarihi** :

| İzin No | İzin Türü | Mevcut Alan(m²) | Kullanım Amacı Değişikliği Alan(m²) | Koordinat Değişikliği Alan(m²) | İptal Edilen Alan(m²) | Yeni İzin Alanı(m²) | Talep Edilen Alan(m²) |
|---|---|---|---|---|---|---|---|
| 2020-35-553-192-00001 | Türbin | 34.901,33 | | | | 34.901,58 | 34.901,58 |
| | Toplam | 34.901,33 | | | | 34.901,58 | 34.901,58 |

İzmir İli, Kiraz İlçesi, Ahmetler, Örencik ve Umurlu Mahalleleri sınırlarında EÜ/3330-6/2013 nolu lisansa dayalı olarak Kirazlı RES projesi kapsamında Makamın 12.04.2016 tarihli ve 56 sayılı Olur'larıyla 25.825,70 m² türbin ve 5.823,42 m² yol olmak üzere toplam 31.649,12 m² lik ormanlık alana 21.07.2060 tarihine kadar kesin izin verilmişti. Kirazlı RES projesi İzmir ve Muğla Orman Bölge Müdürlüklerini ayıran sınır üzerinde yer almaktadır, türbin ve yollar kısmı olarak iki Bölge Müdürlüğü sınırlarına isabet etmektedir. Toplam türbin adeti 14 dür. *(Muğla Orman Bölge Müdürlüğü sınırlarında kalan alanda Makamın 30.06.2016 tarihli ve 143 sayılı Olur'larıyla 58.061,69 m² lik alana 21.07.2060 tarihine kadar kesin izin verilmiştir.)*

Not: 5070 sayılı elektronik imza kanunu gereği bu belge elektronik imza ile imzalanmıştır.

Evrak Doğrulama Kodu : DLVXNQJZ Evrak Takip Adresi: https://www.turkiye.gov.tr/orm-ebys
Beştepe Mahallesi Söğütözü Caddesi No:8/1 06560
Yenimahalle/ANKARA
İzin ve İrtifak Dairesi Başkanlığı Telefon No: 0312 2963172
Belge Geçer No: 0312 2963174

Bilgi için:Şahin ŞENER
Şube Müdürü V.

Kağıtest

34029327 4 - 34029327 4 - 34029327 4

T. C.
TARIM VE ORMAN BAKANLIĞI
Orman Genel Müdürlüğü

Kesin izne konu edilen bedelleri tahsil edilerek taahhütnameleri alınan ve yer teslimi yapılan sahalarda geçen süre zarfında izin oluruna konu tesisler inşa edilmemiştir. Gelişen teknoloji nedeniyle türbin boyutlarının büyümesi nedeniyle ilave türbin süpürme alanına ihtiyaç duyulduğundan bahisle 34.901,33 m² lik alanda ön izin talep edilmiştir.

Talebin mahallinde incelettirilmesi sonucunda İzmir Orman Bölge Müdürlüğünce gönderilen 04.02.2020 tarihli izin raporunda; söz konusu sahada 13.04.2016 tarihli ve 56 sayılı Olur'la 31.649,12 m² lik alanda verilen kesin izne ilave 34.901,58 m² lik alanda ön izin verilmesinde sakınca olmadığı bildirilmiştir.

Uygun görülmesi halinde; İzmir İli, Kiraz İlçesi Ahmetler, Örencik ve Umylu Mahalleleri hudutları dahilinde kesin izne konu edilen sahaya ilave **34.901,58 m²** lik ormanlık alanda türbin süpürme alanı ve yol için Doğa Koruma ve Milli Parklar Genel Müdürlüğünün 17.01.2020 tarihli ve 145230 sayılı yazılarında ve Orman Yangınlarıyla Mücadele Dairesi Başkanlığının 18.03.2016 tarihli ve 384274 sayılı yazılarında belirtilen şartların yerine getirilmesi, 18.04.2014 tarihli ve 29076 sayılı Resmi Gazetede yayımlanarak yürürlüğe giren Orman Kanununun 17/3 ve 18 inci Maddelerinin Uygulama Yönetmeliğine göre izin raporuna konu bedellerin yatırılması ve noter tasdikli taahhütname verilmesi kaydıyla Kirazlı RES projesi kapsamında Rüzgar Enerji Santrali için Kiraz Enerji Yatırım Ürt. ve Tic. A.Ş. adına **24 ay süreyle bedelli ÖN İZİN verilmesini,**

Olurlarınıza arz ederim.

e-imzalıdır
Bekir KARACABEY
Genel Müdür

Ek :
1 - Değerlendirme Formu - 1
2 - Orbis - İzin Sahibi Daha Önceki Olurlar
3 - Vekaletname - 1
4 - 1/25000 ölçekli harita veya kr - 1
5 - Yangın Görüşü
6 - İmza Sirküleri - 1
7 - 1/1000 ölçekli vaziyet planı - 1
8 - Bilgi formu - 1
9 - Müscere haritası - 1
10 - Orbis - Talep Haritası KML
11 - OMO Belgesi - 1
12 - Ticaret Sicil Gazetesi - 1

Not: 5070 sayılı elektronik imza kanunu gereği bu belge elektronik imza ile imzalanmıştır.

Karitest

Evrak Doğrulama Kodu : DLVXNQJZ Evrak Takip Adresi: https://www.turkiye.gov.tr/ogm-ebys
Beştepe Mahallesi Söğütözü Caddesi No:8/1 06510
Yenimahalle/ANKARA
İzin ve İrtifak Dairesi Başkanlığı Telefon No: 0312 2963172

Bilgi için:Şahin ŞENER
Şube Müdürü V.

34029374 - 34029374 - 34029374

T. C.
TARIM VE ORMAN BAKANLIĞI
Orman Genel Müdürlüğü

13 - DSİ Görüşü - 1
14 - Lisans belgesi - 1
15 - Müracaat Dilekçesi - 1
16 - Verilmiş İzin Olur Örnekleri - 1
17 - Orbis - İzin Raporu
18 - Orman Kadastro haritası - 1
19 - DKMP Görüşü - 1
20 - Orbis - İzin Talebi Safahatı

Uygun görüşle arz ederim.
../../2020

e-imzalıdır
Akif ÖZKALDI
Bakan Yardımcısı

OLUR
01/07/2020

e-imzalıdır
Dr. Bekir PAKDEMİRLİ
Bakan

34029327 4 - 34029327 4 - 34029327 4 - 34029327 4

Not: 5070 sayılı elektronik imza kanunu gereği bu belge elektronik imza ile imzalanmıştır.

Evrak Doğrulama Kodu : DLVXNQJZ Evrak Takip Adresi: https://www.turkiye.gov.tr/ogm-ebys
Beştepe Mahallesi Söğütözü Caddesi No:8/1 06560
Yenimahalle/ANKARA
İzin ve İrtifak Dairesi Başkanlığı Telefon No: 0312 2963172

Bilgi için:Şahin ŞENER
Şube Müdürü V.

Kafitest

## Ek4.ORMAN İZNİ TAAHHÜT SENETLERİ

## Ek:4.1.ORMAN KESİN İZNİ TAAHHÜT SENETLERİ

## EK4.1.1: MÜLGA ORMAN VE SU İŞLERİ BAKANLIĞI 12.04.2016 TARİH VE 56 SAYILI KESİN İZİN TAAHHÜT SENEDİ

T.C.
ANKARA 64. NOTERLİĞİ
Cengizhan Mah. Sultan Fatih Cad. 7/ A
Mamak-ANKARA
Tel: 390 66 67 • Faks: 390 37 47

21 Eylül 2016

T.Senedi No : 17.02.01
Güncelleme Tarihi:19/08/2015

KESİN İZİN TAAHHÜT SENEDİ
(17/3 ve 18 inci Madde İzinleri İçin )

№ 18854

| | | | | | |
|---|---|---|---|---|---|
| e- İzin No | : | 25382 | Dosya No | : | 1820-9 |
| İzin Sahibi | : | Kiraz Enerji Yatırım Üretim ve Tic. A.Ş. | | | |
| İzin Konusu | : | Kirazlı RES projesi kapsamında kesin izin talebi | | | |
| Orman Bölge Müdürlüğü | : | İzmir | İli | : | İzmir |
| Orman İşletme Müdürlüğü | : | Bayındır | İlçesi | : | Kiraz |
| Orman İşletme Şefliği | : | Kiraz | Köyü/Mevkii | : | Ahmetler, Örencik, Umurlu |
| Seri ve Bölme No | : | Kiraz Serisi 590, 591, 601, 604, ve 606 no.lu bölmeler | | | |
| İzin Alanı (m²) | : | 31.649,12 m² | | | |
| İzin Süresi | : | 45 yıl | | | |
| İzin Başlangıç Tarihi | : | 12.04.2016 | İzin Bitiş Tarihi | : | 21.07.2060 |
| Olur Tarihi ve Sayısı | : | 12.04.2016 - 56 | | | |
| Arazi İzin Bedeli | : | 76.958,15-TL *(2016 Yılı Bedeli)( KDV hariç)* (6446 sayılı Kanunun geçici 4. Maddesinin 4. Fıkrası gereğince 31.12.2020 tarihine kadar işletmeye girecek olan tesislerden, ulaşım yollarından ve sisteme bağlantı noktasına kadarki enerji nakil hatlarından izin başlangıç tarihinden itibaren yatırım ve işletme dönemlerinin ilk 10 yılında arazi izin bedeli % 85 indirimli tahsil edilecektir.) | | | |
| Teminat | : | 16.200,00-TL | | | |

*Not:Bedel bölümüne; bedelsiz izinlerde "bedelsizdir" ifadesi, bedellere tanınan kanuni istisnalar olması halinde ise bu husus ayrıca yazılacaktır. Arazi izin bedelinden ayrıca KDV alınacaktır.*

6831 sayılı Orman Kanununun 17/3 ve 18 inci maddeleri gereğince yukarıda belirtilen şekliyle Devlet ormanı üzerinde kesin izin verilmiştir. Bu taahhüt senedi, Devlet idareleri ile kamu kurum ve kuruluşlarında kurum yetkililerince onaylanmasını, gerçek ve özel hukuk tüzel kişilerince ise noter onayını takiben hüküm ifade eder.

**1-** İzin sahibi, tebliğ tarihinden itibaren en geç üç ay içinde; bir defaya mahsus olmak üzere tahakkuk eden ağaçlandırma bedelini, orköy bedelini, erozyon bedelini, depolama bedelini ve her yıl alınacak olan arazi izin bedeline ait ilk yıl arazi izin bedelini ilgili hesaplarına yatırmadan, teminat ve onaylı/noter onaylı taahhüt senedini orman idaresine vermeden saha teslimi yapılmaz, çalışmalara müsaade edilmez. Aksi halde verilen izin resen iptal edilir. İzin dosyasındaki mevcut koordinatlarına göre saha teslim alınmadan yapılacak çalışmalar Orman Kanununa göre suç sayılacaktır.

**2-** İzin sahibi, izin sahasını izin veriliş maksadı dışında kullanamaz, izin dosyasında mevcut ve izne konu projedeki tesisler dışında tesis yapamaz, her ne sebeple olursa olsun yapılacak plan tadilatı ve ek tesisler için izin almak, vaziyet/imar planına uymak ve izin verilen ek tesisler için Yönetmelik hükümlerine göre ayrıca belirlenecek bedelleri ödemek, onaylı/noter onaylı ek taahhüt senedi ve teminat vermek zorundadır. İzin sahasındaki izinsiz yapılaşmalar Orman Kanununa göre suç sayılacaktır.

**3-** Müteakip yıllara ait arazi izin bedelleri, BAK (Bedel Artış Katsayısı) oranında artırılmak suretiyle tespit edilerek bildirime gerek kalmaksızın izin başlangıç tarihinde her yıl defaten tahsil edilir.

İzin sahibinin kesin izinden vazgeçtiğini ve faaliyetini durdurduğunu orman idaresine yazılı olarak bildirdiği durumlarda orman idaresince sahanın geri teslim alındığı tarihte tahakkuk etmiş olan yıllık bedelin tamamı tahsil edilir, devam eden yıllara ait bedel tahakkuk ettirilmez.

**4-** Bu taahhüt senedinde bahsedilen bedellerden zamanında ödenmeyenler için, izinlerin iptaline ilişkin hükümler saklı kalmak kaydıyla bildirime gerek kalmaksızın 6183 sayılı Amme Alacaklarının Tahsili Usulü Hakkında Kanunun 51 inci maddesinde yer alan gecikme zammı oranında faiz uygulanır. Kısmen ödeme yapılması halinde yapılan ödeme öncelikle faizden mahsup edilir.

**5-** Teminat, bu taahhüt senedine uygun çalışmayı temin etmek maksadıyla izin başlangıcında alınır.

Teminat olarak alınan değerler, teminat olarak kabul edilen değerler ile değiştirilebilir.

1 / 5

№ 18854

İznin, verilen sürenin dolması sebebiyle sona ermesi ve taahhüt senedi ile ilgili yükümlülüklerini yerine getirmesi halinde teminat faizsiz olarak iade edilir. Yönetmelik ve bu taahhüt senedi hükümlerine uygun davranılmadığının tespiti üzerine iznin iptali halinde ise teminat irat kaydedilir. İrat kaydedilen teminat borca mahsup edilmez.

**6-** Kesin izin, talep edilmesi halinde Bakanlıkça devir edilebilir. Devir alanın, devir eden adına olan ruhsat, lisans, tahsis, kira sözleşmesi gibi belgenin devrini alması, taahhüt senedi ve teminat vermesi zorunludur. Aksi halde devir edenin orman idaresine karşı sorumlulukları aynen devam eder.

İzin devir edilmesi halinde arazi izin bedeli güncellenir.

**7-** İzin sahasındaki ağaçların kesilmesi gerektiğinde bu ağaçlar mahalli orman idaresince usulüne uygun damgalandıktan sonra kesilecek ve değerlendirilecektir. İzinsiz ağaç kesilmesi, izin sahası içinde de olsa Orman Kanununa göre suç sayılır. İzin sahası içerisindeki tali ürünler orman idaresince usulüne göre değerlendirilir.

**8-** İzin sahasında inşaat atıkları/artıkları bulundurulmayacak ve ormana dökülmeyecektir. İşin sonunda şantiye tesisleri sökülerek kaldırılacak, varsa inşaat atıkları/artıkları ile birlikte orman sınırları dışına taşınacaktır. Aksi halde bu işlemler orman idaresince yaptırılır ve masrafları yüzde elli zamlı olarak izin sahibinden tahsil edilir.

**9-** İzin verilen tesisin inşaatı esnasında çıkan kazı fazlası malzeme için orman alanı içinde izin alınması zorunludur. Bu alana dışarıdan getirilecek herhangi bir malzeme dökülmeyecektir. Kazı fazlası malzeme alanı, kademeli kapatma planına uygun ve ağaçlandırmaya hazır halde orman idaresine teslim edilecektir.

**10-** Kazı fazlası ve katı atık bertaraf tesis izinlerinde depolama kısımları için kademeli kapatma planına uygun çalışılacaktır.

**11-** İzin sahibi; çevre kirliliğini önleyici her türlü tedbiri almak, ÇED belgesi kapsamında taahhüt edilen hususlara uymak zorundadır. İnşaat çalışmalarının sona ermesine müteakiben kullanılmayacak alanlar usulüne uygun ağaçlandırılır.

**12-** İzin sahibi, kendisine teslim edilen orman alanında ve bitişiğindeki ormanların korunmasına, orman yangınlarına karşı gerekli önlemleri almaya ve orman idaresinin direktiflerine uymaya mecburdur. Bu konudaki kusur ve ihmalinden dolayı muhtemel idare zararından orman idaresine karşı sorumlu olacaktır. İdarenin talebi halinde izin sahibi, her türlü makine ve emrinde çalışan işçi ile orman yangınlarının söndürülmesine yardımcı olacaktır.

**13-** İzin sahasında ve çevresindeki ormanlık alanlarda faaliyetinden dolayı doğacak her türlü zarardan izin sahibi sorumludur. Ayrıca, izin sahibiyle üçüncü kişi ya da kuruluşlar arasında sözleşmeye dayanılarak yapılan faaliyetlerden üçüncü kişi de izin sahibiyle birlikte sorumludur.

**14-** İzin verilen orman sahası ve üzerindeki tesisler Orman ve Su İşleri Bakanlığının izni olmadan başka şahıs ve kurumlara devredilemez ve işletmeye verilemez, maksadı dışında kullanılamaz.

Ancak; Orman Kanununun 17 nci maddesinin üçüncü fıkrasına göre; sağlık, eğitim ve spor tesisi yapımı maksadıyla verilen izinlere konu asli tesislerin dışındaki kafeterya, kantin, otopark gibi yan ünitelerin kiralanmasının, aynı fıkra kapsamında diğer izinlere konu tesislerin tamamının veya bir bölümünün kiralanmasının veya özelleştirme uygulamaları kapsamında işletme hakkının devredilmesinin, yap-işlet-devret modeli ile yaptırılmasının izin sahibi tarafından talep edilmesi halinde heyetçe konu incelenir. İnceleme raporu düzenlenir. Uygun görülenlere mevzuata uygun olarak Bakanlıkça izin verilir.

Kiralanmasına izin verilmesi halinde izin sahibince; kiracı ile izin sahibi arasında imzalanan sözleşmenin noter onaylı bir sureti orman idaresine verilir, kira sözleşmesinde belirtilen tarihten itibaren kira bedelinin yüzde ellisi en geç bir ay içinde her yıl Genel Müdürlük özel bütçe hesabına yatırılır. Kira bedelinin aylık ödenmesi halinde aylık kira bedeli onikı ile çarpılır bulunan bedelin yüzde ellisi kira sözleşmesinde belirtilen ilk kira ödeme tarihinden itibaren en geç bir ay içinde ödenir.

Kira sözleşmesinin sona ermesi halinde en geç bir ay içinde orman idaresine bildirilir. İzin alınmadan kiralanması veya kira sözleşmesi sona erdiği halde bildirimde bulunulmaması durumunda doğacak her türlü hukuki ve mali yükümlülüklerden izin sahibi sorumlu olacaktır. Yükümlülüklerin yerine getirilmemesi halinde verilen kiralama izni resen iptal edilir.



ALİ PAŞA MAH. 211. SK
SAMSAROĞLU İŞMERKEZİ KAT:2 D: 22TOKAT
TEL: 0356 212 44 66 FAX: 0356 212 19 66

NESLİHAN DEMİRDÖVEN TUTMAZ
ŞEHİR PLANCISI (İTÜ)

Sağlık, eğitim ve spor tesisi yapımı maksadıyla verilen izinlere konu asli tesislerin kiralanmasına, işletme hakkının devredilmesine, yap-işlet-devret modeli ile yaptırılmasına izin verilmez.

Sağlık Bakanlığına sağlık tesisleri, Milli Eğitim Bakanlığına eğitim tesisleri için kamu özel iş birliği modeli çerçevesinde yaptırılması maksadıyla verilen izinlerde ilgili bakanlıklarca yüklenici adına üst hakkı tesisi talep edilmesi, yüklenici tarafından izinli alana ait cari yıl ağaçlandırma bedelinin yatırılması ve Maliye Bakanlığınca iznin bulunduğu bölge müdürlüğü sınırları içinde izin alanının en az iki katı kadar alanın ağaçlandırılmak üzere Genel Müdürlüğe tahsis edilmesi halinde izin sahibi bakanlıkça bildirilen yüklenici adına izin süresi ile sınırlı olmak kaydı ile üst hakkı kurulmasına Bakanlıkça izin verilir. Yüklenici, taahhüt senedi hükümlerinden orman idaresine karşı sorumlu olduğuna dair ek taahhüt senedi verir.

İzin verilen alanda izin sahibi ile üçüncü kişi veya kuruluşlar arasındaki sözleşmeye dayanılarak yapılan faaliyetlerden izin sahibi üçüncü kişi ile birlikte sorumludur.

**15-** İzin sahasında izinsiz yapılaşmaların, proje ve maksat dışı tesis ve kullanımların olup olmadığı gerektiğinde orman idaresi görevlilerince kontrol edilecektir. Kontrollerde izin sahibi, kiracı veya işleticiler orman idaresi görevlilerine gereken kolaylığı göstermek, istenen belgeleri ibraz etmek zorundadır. Orman idaresi bahse konu kontrolleri serbest yeminli ormancılık bürolarına da yaptırabilir.

**16-** İzin; izin süresinin dolması, izin sahibinin vazgeçmesi, izin sahibi gerçek kişi ise ölümü tüzel kişi ise tüzel kişiliğin herhangi bir sebeple sona ermesi, Kanun, yönetmelik ve bu taahhüt senedi hükümlerine aykırı davranılması, orman idaresince yapılacak yazılı ihtara rağmen aykırı durumun giderilmemesi, izin verilmesine dayanak belgelerden en az birinin iptal edildiğinin tespiti halinde Bakanlıkça iptal edilir.

Ancak gerçek kişilerde izin sahibinin ölümü, altı ay içinde mirasçılarının talebi ile izin, kalan süre kadar mirasçılara veya temsilcileri adına yenilenebilir.

**17-** İznin herhangi bir şekilde sona ermesi halinde; her türlü bina ve tesisler çalışır durumda, eksiksiz ve bedelsiz olarak, yapılacak tebligat tarihinden itibaren en geç üç ay içinde orman idaresine teslim edilir. Teslim işlemlerinden önce veya devir işlemleri sırasında tesislerin sökülmesi, yıkılması ve kullanılan malzemelerin kaçırılmasından izin sahibi sorumludur. Orman idaresinin teslim almak istemediği tesisler ise yapılacak tebligatı takiben altı ay içinde izin sahibi tarafından sökülerek orman sınırları dışına çıkarılır. Aksi halde bu işlemler orman idaresince yaptırılır ve masrafları yüzde elli fazlası ile izin sahibinden tahsil edilir.

Kesin izin süresi izin sahibinin talebi halinde uzatılabilir. Kesin izin süresi, uzatmalar dahil toplam kırkdokuz yılı geçemez. Ancak izin maksat ve şartlarına uygun olarak faaliyet gösteren hak sahiplerinin izin süreleri; yer, bina ve tesislerin rayiç değeri üzerinden belirlenecek yıllık rayiç bedelle doksan dokuz yıla kadar uzatılabilir. Tesislerin orman idaresine devir işlemleri bu süre sonunda yapılır.

**18-** İzin sahasında eski ve tarihi eserlere rastlandığında izin sahibince çalışmalar durdurularak, eserler kazı yerinde muhafaza edilir, mahalli orman idaresine ve mülki amirliğe haber verilir.

**19-** Bu taahhüt senedindeki adres tebligat adresi olup izin sahibi adres değişikliklerini, değişikliği takip eden 10 iş günü içinde yazılı olarak orman idaresine bildirir. Aksi halde bu taahhüt senedinde yazılı adres tebligata esas adres kabul edilir.

**20-** İzin verilen sahanın bir bölümünün zorunluluk halinde bir başka tesis yapılması maksadıyla verilecek izin sahası ile aynı sahaya isabet etmesi halinde muvafakat verilir. Aksi halde mevcut izin faaliyetinin engellenmemesi kaydıyla gerekli tedbirler aldırılarak idarece resen izin verilebilir.

**21-** İzin verilen alanın bir bölümünün, zorunluluk halinde, yol, su, enerji nakil hattı gibi altyapı tesisleriyle Orman Kanununun 17. maddesinde yer alan tesislerin yapılması maksadıyla verilecek izin alanıyla kesişmesi ve izin sahibinin muvafakati olmaması halinde mevcut izin faaliyetinin engellenmemesi için gerekli tedbirler talep sahibi tarafından alınması kaydıyla orman idaresi resen izin verebilir. İzin sahibi hiçbir hak talebinde bulunamaz.

İzin verilen yol, su, enerji nakil hattı gibi altyapı tesis izinlerinin bir başka ruhsat sahibi tarafından kullanılmak istenmesi halinde izin faaliyetinin engellenmemesi şartıyla izin sahibinin muvafakati aranır, muvafakat verilmemesi halinde orman idaresince, orman alanlarının en az zarar görmesi maksadıyla bu altyapı tesislerinin kullanılmasına müsaade edilebilir.



ALİ PAŞA MAH. 211. SK
SAMSAROĞLU İŞMERKEZİ KAT:2 D: 22TOKAT
TEL: 0356 212 44 66 FAX: 0356 212 19 66

NESLİHAN DEMİRDÖVEN TUTMAZ
ŞEHİR PLANCISI (İTÜ)

Pasa döküm alanı, atık barajı gibi altyapı tesisi izinlerinde biriktirilen atık ve artıkların kamu kurum ve kuruluşlarının kendi projelerinde kullanılmak üzere talep edilmesi halinde orman idaresi izin sahibinin muvafakatı aranmaksızın resen izin verir. Verilen bu yeni izin sebebi ile izin sahibi hiçbir hak talebinde bulunamaz.

İzin verilen tesis alanları ile yol, su, enerji nakil hattı gibi altyapı tesis alanlarından Orman ve Su İşleri Bakanlığı ve bağlı kuruluşlarının proje ve faaliyetlerinde kullanılması ihtiyacı hasıl olduğunda orman idaresi, izin sahibinin muvafakatı aranmaksızın resen izin verir. Verilen bu yeni izin sebebi ile izin sahibi hiçbir hak ve bedel talebinde bulunamaz.

Orman ve Su İşleri Bakanlığı veya bağlı kuruluşlarının faaliyetleri sebebiyle karayolu istimlak sahalarının içerisinde boyuna ve enine geçiş talep etmeleri halinde, bu talep Karayolu Genel Müdürlüğünce herhangi bir bedel talep edilmeksizin karşılanacaktır.

**22-** İzin verilen yollar umumun kullanımına açık tutulacaktır. İzin verilen yollar çevreye zarar vermeyecek şekilde ekskavatörle yapılacaktır, yol yapımından çıkan malzeme ormana zarar vermeyecek şekilde izinli alanlara taşınacaktır. İzin sahibinin orman yollarından yararlanması halinde bu yollara verdiği zararlar izin sahibince karşılanır.

**23-** İzin sahibi, izin verilen sahada ve inşa edilen tesislerde her türlü güvenlik tedbirini almak zorunda olup, zarar görecek üçüncü kişilere karşı sorumludur.

**24-** İhtilaf halinde; bu taahhüt senedi hükümlerine göre, bu taahhüt senedinde hüküm bulunmayan hallerde ise kanun, yönetmelik ve ilgili mevzuat hükümlerine göre hareket edilir.

**25-** Mevzuat değişikliği nedeniyle ortaya çıkabilecek yükümlülüklerden orman idaresi sorumlu tutulamaz.

**26-** İzin verilen alanın diğer kanunlar uyarınca izin, görüş, muvafakat alınması gereken yerlerden olması halinde izin sahibince gerekli izin, muvafakat ve görüşler alınarak çalışma yapılacaktır. Aksi halde doğacak her türlü sorumluluk izin sahibine aittir. Muvafakat ve görüşler idare tarafından talep edilmesi halinde ibraz edilecektir.

**27-** Orman alanı dışındaki demiryolu, otoyol, Devlet ve il yolları ile su isale hatlarının yapımında zorunlu olarak ortaya çıkan kazı fazlası malzemenin depolanması maksadıyla verilen izinler hariç, Orman Kanununun 17/3 ve 18 inci Maddelerinin Uygulama Yönetmeliğine göre verilen izne konu tesislerin inşaatı esnasında ormanlık alandan çıkan orman toprağını da içeren kazı fazlası malzemelerin depolanacağı izin alanlarına, izin alanı dışından getirilecek herhangi bir malzeme dökülemez.

**28-** Balık üretim tesislerinde kesin izini takip eden sekiz ay içinde yatırıma başlanılmamış olması, kesin izni takip eden iki yıl içinde işletmeye açılmamış olması veya izin süresi son günü mesai bitimine kadar yenilenmiş su tahsis/kullanma belgesi veya bu belgenin yenilenmesi işlemlerinin yürütüldüğüne dair ilgili kurumdan alınacak belge ile birlikte bölge müdürlüğüne izin uzatma talebinde bulunulmaması ve ilgili kurumdan alınacak su tahsis/kullanma belgesinin mücbir sebep olmaksızın en geç üç ay içinde ibraz edilmemesi halinde izin resen iptal edilebilir.

**29-** Odun kömürü ocak izinlerinde; Ocak izni verilerek işletilen ocaklarda kaçak orman emvali kullanılmayacaktır. Kaçak orman emvalinin kullanıldığının tespiti halinde izin işlemi iptal edilerek yasal işlem yapılır.

**30-** Bu taahhüt senedinin uygulanmasında doğacak ihtilaflarda izne konu sahanın bulunduğu yer mahkemeleri ve icra daireleri yetkilidir.

**31-** Bu taahhüt senedi; genel bütçe kapsamındaki kamu idareleri ile kamu kurum ve kuruluşlarında kurum yetkililerince her sayfası onaylanan biri asıl üçü suret olarak, gerçek ve özel hukuk tüzel kişilerince noterden onaylı biri asıl üçü suret olarak düzenlenerek, en geç tebligat tarihinden itibaren üç ay(3 ay) içerisinde orman idaresine verilecektir.

**32-** Bu taahhüt senedinde yazılı hususlara aynen uyulacağını kayıtsız ve şartsız olarak kabul ve taahhüt ederim.

**Özel Hükümler :**

Orman Yangınlarıyla Mücadele Dairesi Başkanlığının 18.03.2016 tarihli ve 584274 sayılı yazısında belirtilen;

1. İzne konu alanda Genel Müdürlüğümüze ait tesis var ise bu tesisin elektrik enerjisi ihtiyacının karşılanması,
2. Gerektiğinde OGM'ye ait röle cihazı, kamera veya diğer teknik donanım kurulması,



ALİ PAŞA MAH. 211. SK
SAMSAROĞLU İŞMERKEZİ KAT:2 D: 22TOKAT
TEL: 0356 212 44 66 FAX: 0356 212 19 66

NESLİHAN DEMİRDÖVEN TUTMAZ
ŞEHİR PLANCISI (İTÜ)

№ 18854

3. İnternet İmkanı olan yerlerde OGM'nin bu hizmetten ücretsiz faydalandırılması,
4. Tesiste güvenlik vb. amaçla kurulacak kamera sisteminde ormanı gören kamera var ise, orman yangınlarını gözetleme amacı ile faydalandırılması veya gerekirse bu amaçla ilave kamera kurulması,
5. Tesiste kurulacak türbin, anten vb. direklerden, gerektiğinde OGM'nin de yararlanması,
6. Türbinlerin üzerinde ikaz ışıklarının bulunması,

İşbu tesis 31.12.2020 tarihine kadar işletmeye açılacaktır.

İşbu taahhüt senedi otuz iki (-32-) genel, 6 (-Altı-) özel maddeden ibarettir. 21.../9./2016

**İzin sahibinin**
**Adı Soyadı/Unvanı** : Kiraz Enerji Yatırım Üretim ve Ticaret A.Ş.
**TC Kimlik/Vergi No** : Seymenler V.D. 563 062 4694
**Adresi** : Turan Güneş Bulvarı, 15. Cadde, No:11 Çankaya/ANKARA

adına KAAN TÜRKER

**E-Posta Adresi** :
**Telefon Numarası** :

**Mühür ve imza**
**(İzin sahibi)**

5 / 5

## EK:4.1.2.MÜLGA ORMAN VE SU İŞLERİ BAKANLIĞI 30.06.2016 TARİH VE 143 SAYILI KESİN İZİN TAAHHÜT SENEDİ

T.C.
ANKARA 64. NOTERLİĞİ
Cengizhan Mah. Sultan Fatih Cad. 7/ A
Mamak-ANKARA
Tel: 390 66 67 • Faks: 390 37 47

26 Ekim 2016

T.Senedi No : 17.02.00
Güncelleme Tarihi: 15/01/2015

№21350

KESİN İZİN TAAHHÜT SENEDİ
(17/3 ve 18 inci Madde İzinleri İçin )

| | | | | | |
|---|---|---|---|---|---|
| e- İzin No | : | 108405 | Dosya No | : | 2226-3 / 29-2024 |
| İzin Sahibi | : | Kiraz Enerji Yatırım Üretim ve Ticaret A.Ş. | | | |
| İzin Konusu | : | Kirazlı RES Projesi kapsamında Türbin alanı,ENH ve Yol izni | | | |
| Orman Bölge Müdürlüğü | : | Muğla | İli | : | Aydın |
| Orman İşletme Müdürlüğü | : | Nazilli | İlçesi | : | Nazilli |
| Orman İşletme Şefliği | : | Nazilli | Köyü/Mevkii | : | AşağıYakacık, Kahvederesi, Bağcıllı |
| Seri ve Bölme No | : | Nazilli:10,11,14,15,16,18,71,73,74,79,80 nolu bölmeler | | | |
| İzin Alanı ($m^2$) | : | 58061,69 m² | | | |
| İzin Süresi | : | | | | |
| İzin Başlangıç Tarihi | : | 30.06.2016 | İzin Bitiş Tarihi | : | 21.07.2060 |
| Olur Tarihi ve Sayısı | : | 30.06.2016 – 143 | | | |
| Arazi İzin Bedeli | : | 15.138,00 TL | *(2016 Yılı Bedeli)( KDV hariç)* | | |
| Teminat | : | 16.141,00 TL | | | |

*Not:Bedel bölümüne; bedelsiz izinlerde "bedelsizdir" ifadesi, bedellere tanınan kanuni istisnalar olması halinde ise bu husus ayrıca yazılacaktır. Arazi izin bedelinden ayrıca KDV alınacaktır.*

6831 sayılı Orman Kanununun 17/3 ve 18 inci maddeleri gereğince yukarıda belirtilen şekliyle Devlet ormanı üzerinde kesin izin verilmiştir. Bu taahhüt senedi, Devlet idareleri ile kamu kurum ve kuruluşlarında kurum yetkililerince onaylanmasını, gerçek ve özel hukuk tüzel kişilerince ise noter onayını takiben hüküm ifade eder.

1- İzin sahibi, tebliğ tarihinden itibaren en geç üç ay içinde; bir defaya mahsus olmak üzere tahakkuk eden ağaçlandırma bedelini, orköy bedelini, erozyon bedelini, depolama bedelini ve her yıl alınacak olan arazi izin bedeline ait ilk yıl arazi izin bedelini ilgili hesaplarına yatırmadan, teminat ve onaylı/noter onaylı taahhüt senedini orman idaresine vermeden saha teslimi yapılmaz, çalışmalara müsaade edilmez. Aksi halde verilen izin resen iptal edilir. İzin dosyasındaki mevcut koordinatlarına göre saha teslim alınmadan yapılacak çalışmalar Orman Kanununa göre suç sayılacaktır.

2- İzin sahibi, izin sahasını izin veriliş maksadı dışında kullanamaz, izin dosyasında mevcut ve izne konu projedeki tesisler dışında tesis yapamaz, her ne sebeple olursa olsun yapılacak plan tadilatı ve ek tesisler için izin almak, vaziyet/imar planına uymak ve izin verilen ek tesisler için Yönetmelik hükümlerine göre ayrıca belirlenecek bedelleri ödemek, onaylı/noter onaylı ek taahhüt senedi ve teminat vermek zorundadır. İzin sahasındaki izinsiz yapılaşmalar Orman Kanununa göre suç sayılacaktır.

3- Müteakip yıllara ait arazi izin bedelleri, BAK (Bedel Artış Katsayısı) oranında artırılmak suretiyle tespit edilerek bildirime gerek kalmaksızın izin başlangıç tarihinde her yıl defaten tahsil edilir.

İzin sahibinin kesin izinden vazgeçtiğini ve faaliyetini durdurduğunu orman idaresine yazılı olarak bildirdiği durumlarda orman idaresince sahanın geri teslim alındığı tarihte tahakkuk etmiş olan yıllık bedelin tamamı tahsil edilir, devam eden yıllara ait bedel tahakkuk ettirilmez.

4- Bu taahhüt senedinde bahsedilen bedellerden zamanında ödenmeyenler için, izinlerin iptaline ilişkin hükümler saklı kalmak kaydıyla bildirime gerek kalmaksızın 6183 sayılı Amme Alacaklarının Tahsili -Usulü Hakkında Kanunun 51 inci maddesinde yer alan gecikme zammı oranında faiz uygulanır. Kısmen ödeme yapılması halinde yapılan ödeme öncelikle faize mahsup edilir.

5- Teminat, bu taahhüt senedine uygun çalışmayı temin etmek maksadıyla izin başlangıcında alınır.

Teminat olarak alınan değerler, teminat olarak kabul edilen değerler ile değiştirilebilir.

İznin, verilen sürenin dolması sebebiyle sona ermesi ve taahhüt senedi ile ilgili yükümlülüklerini yerine getirmesi halinde teminat faizsiz olarak iade edilir. Yönetmelik ve bu taahhüt senedi hükümlerine uygun davranılmadığının tespiti üzerine iznin iptali halinde ise teminat irat kaydedilir. İrat kaydedilen teminat borca mahsup edilmez.

6- Kesin izin, talep edilmesi halinde Bakanlıkça devir edilebilir. Devir alanın, devir eden adına olan ruhsat, lisans, tahsis, kira sözleşmesi gibi belgenin devrini alması, taahhüt senedi ve teminat

1/4

vermesi zorunludur. Aksi halde devir edenin orman idaresine karşı sorumlulukları aynen devam eder.

İzin devir edilmesi halinde arazi izin bedeli güncellenir.

**7-** İzin sahasındaki ağaçların kesilmesi gerektiğinde bu ağaçlar mahalli orman idaresince usulüne uygun damgalandıktan sonra kesilecek ve değerlendirilecektir. İzinsiz ağaç kesilmesi, izin sahası içinde de olsa Orman Kanununa göre suç sayılır. İzin sahası içerisindeki tali ürünler orman idaresince usulüne göre değerlendirilir.

**8-** İzin sahasında inşaat atıkları/artıkları bulundurulmayacak ve ormana dökülmeyecektir. İşin sonunda şantiye tesisleri sökülerek kaldırılacak, varsa inşaat atıkları/artıkları ile birlikte orman sınırları dışına taşınacaktır. Aksi halde bu işlemler orman idaresince yaptırılır ve masrafları yüzde elli zamlı olarak izin sahibinden tahsil edilir.

**9-** İzin verilen tesisin inşaatı esnasında çıkan kazı fazlası malzeme için orman alanı içinde izin alınması zorunludur. Bu alana dışarıdan getirilecek herhangi bir malzeme dökülmeyecektir. Kazı fazlası malzeme alanı, kademeli kapatma planına uygun ve ağaçlandırmaya hazır halde orman idaresine teslim edilecektir.

**10-** Kazı fazlası ve katı atık bertaraf tesis izinlerinde depolama kısımları için kademeli kapatma planına uygun çalışılacaktır.

**11-** İzin sahibi; çevre kirliliğini önleyici her türlü tedbiri almak, ÇED belgesi kapsamında taahhüt edilen hususlara uymak zorundadır. İnşaat çalışmalarının sona ermesine müteakiben kullanılmayacak alanlar usulüne uygun ağaçlandırılır.

**12-** İzin sahibi, kendisine teslim edilen orman alanında ve bitişiğindeki ormanların korunmasına, orman yangınlarına karşı gerekli önlemleri almaya ve orman idaresinin direktiflerine uymaya mecburdur. Bu konudaki kusur ve ihmalinden dolayı muhtemel idare zararından orman idaresine karşı sorumlu olacaktır. İdarenin talebi halinde izin sahibi, her türlü makine ve emrinde çalışan işçi ile orman yangınlarının söndürülmesine yardımcı olacaktır.

**13-** İzin sahasında ve çevresindeki ormanlık alanlarda faaliyetinden dolayı doğacak her türlü zarardan izin sahibi sorumludur. Ayrıca, izin sahibiyle üçüncü kişi yā da kuruluşlar arasında sözleşmeye dayanılarak yapılan faaliyetlerden üçüncü kişi de izin sahibiyle birlikte sorumludur.

**14-** İzin verilen orman sahası ve üzerindeki tesisler Orman ve Su İşleri Bakanlığının izni olmadan başka şahıs ve kurumlara devredilemez ve işletmeye verilemez, maksadı dışında kullanılamaz.

Ancak; Orman Kanununun 17 nci maddesinin üçüncü fıkrasına göre; sağlık, eğitim ve spor tesisi yapımı maksadıyla verilen izinlere konu asli tesislerin dışındaki kafeterya, kantin, otopark gibi yan ünitelerin kiralanmasının, aynı fıkra kapsamında diğer izinlere konu tesislerin tamamının veya bir bölümünün kiralanmasının veya özelleştirme uygulamaları kapsamında işletme hakkının devredilmesinin, yap-işlet-devret modeli ile yaptırılmasının izin sahibi tarafından talep edilmesi halinde heyetçe konu incelenir. İnceleme raporu düzenlenir. Uygun görülenlere mevzuata uygun olarak Bakanlıkça izin verilir.

Kiralanmasına izin verilmesi halinde izin sahibince; kiracı ile izin sahibi arasında imzalanan sözleşmenin noter onaylı bir sureti orman idaresine verilir, kira sözleşmesinde belirtilen tarihten itibaren kira bedelinin yüzde ellisi en geç bir ay içinde her yıl Genel Müdürlük özel bütçe hesabına yatırılır. Kira bedelinin aylık ödenmesi halinde aylık kira bedeli oniki ile çarpılır bulunan bedelin yüzde ellisi kira sözleşmesinde belirtilen ilk kira ödeme tarihinden itibaren en geç bir ay içinde ödenir.

Kira sözleşmesinin sona ermesi halinde en geç bir ay içinde orman idaresine bildirilir. İzin alınmadan kiralanması veya kira sözleşmesi sona erdiği halde bildirimde bulunulmaması durumunda doğacak her türlü hukuki ve mali yükümlülüklerden izin sahibi sorumlu olacaktır. Yükümlülüklerin yerine getirilmemesi halinde verilen kiralama izni resen iptal edilir.

Sağlık, eğitim ve spor tesisi yapımı maksadıyla verilen izinlere konu asli tesislerin kiralanmasına, işletme hakkının devredilmesine, yap-işlet-devret modeli ile yaptırılmasına izin verilmez.

Sağlık Bakanlığına sağlık tesisleri, Milli Eğitim Bakanlığına eğitim tesisleri için kamu özel iş birliği modeli çerçevesinde yaptırılması maksadıyla verilen izinlerde ilgili bakanlıklarca yüklenici adına üst hakkı tesisi talep edilmesi, yüklenici tarafından izinli alana ait cari yıl ağaçlandırma bedelinin yatırılması ve Maliye Bakanlığınca izinin bulunduğu bölge müdürlüğü sınırları içinde izin alanının en az iki katı kadar alanın ağaçlandırılmak üzere Genel Müdürlüğe tahsis edilmesi halinde izin sahibi bakanlıkça bildirilen yüklenici adına izin süresi ile sınırlı olmak kaydı ile üst hakkı kurulmasına Bakanlıkça izin verilir. Yüklenici, taahhüt senedi hükümlerinden orman idaresine karşı sorumlu olduğuna dair ek taahhüt senedi verir.



ALİ PAŞA MAH. 211. SK
SAMSAROĞLU İŞMERKEZİ KAT:2 D: 22TOKAT
TEL: 0356 212 44 66 FAX: 0356 212 19 66

NESLİHAN DEMİRDÖVEN TUTMAZ
ŞEHİR PLANCISI (İTÜ)

İzin verilen alanda izin sahibi ile üçüncü kişi veya kuruluşlar arasındaki sözleşmeye dayanılarak yapılan faaliyetlerden izin sahibi üçüncü kişi ile birlikte sorumludur.

**15-** İzin sahasında izinsiz yapılaşmaların, proje ve maksat dışı tesis ve kullanımların olup olmadığı gerektiğinde orman idaresi görevlilerince kontrol edilecektir. Kontrollerde izin sahibi, kiracı veya işleticiler orman idaresi görevlilerine gereken kolaylığı göstermek, istenen belgeleri ibraz etmek zorundadır. Orman idaresi bahse konu kontrolleri serbest yeminli ormancılık bürolarına da yaptırabilir.

**16-** İzin; izin süresinin dolması, izin sahibinin vazgeçmesi, izin sahibi gerçek kişi ise ölümü tüzel kişi ise tüzel kişiliğin herhangi bir sebeple sona ermesi, Kanun, yönetmelik ve bu taahhüt senedi hükümlerine aykırı davranılması, orman idaresince yapılacak yazılı ihtara rağmen aykırı durumun giderilmemesi, izin verilmesine dayanak belgelerden en az birinin iptal edildiğinin tespiti halinde Bakanlıkça iptal edilir.

Ancak gerçek kişilerde izin sahibinin ölümü, altı ay içinde mirasçılarının talebi ile izin, kalan süre kadar mirasçılara veya temsilcileri adına yenilenebilir.

**17-** İznin herhangi bir şekilde sona ermesi halinde; her türlü bina ve tesisler çalışır durumda, eksiksiz ve bedelsiz olarak, yapılacak tebligat tarihinden itibaren en geç üç ay içinde orman idaresine teslim edilir. Teslim işlemlerinden önce veya devir işlemleri sırasında tesislerin sökülmesi, yıkılması ve kullanılan malzemelerin kaçırılmasından izin sahibi sorumludur. Orman idaresinin teslim almak istemediği tesisler ise yapılacak tebligatı takiben altı ay içinde izin sahibi tarafından sökülerek orman sınırları dışına çıkarılır. Aksi halde bu işlemler orman idaresince yaptırılır ve masrafları yüzde elli fazlası ile izin sahibinden tahsil edilir.

Kesin izin süresi izin sahibinin talebi halinde uzatılabilir. Kesin izin süresi, uzatmalar dahil toplam kırkdokuz yılı geçemez. Ancak izin maksat ve şartlarına uygun olarak faaliyet gösteren hak sahiplerinin izin süreleri; yer, bina ve tesislerin rayiç değeri üzerinden belirlenecek yıllık rayiç bedelle doksan dokuz yıla kadar uzatılabilir. Tesislerin orman idaresine devir işlemleri bu süre sonunda yapılır.

**18-** İzin sahasında eski ve tarihi eserlere rastlandığında izin sahibince çalışmalar durdurularak, eserler kazı yerinde muhafaza edilir, mahalli orman idaresine ve mülki amirliğe haber verilir.

**19-** Bu taahhüt senedindeki adres tebligat adresi olup izin sahibi adres değişikliklerini, değişikliği takip eden 10 iş günü içinde yazılı olarak orman idaresine bildirir. Aksi halde bu taahhüt senedinde yazılı adres tebligata esas adres kabul edilir.

**20-** İzin verilen sahanın bir bölümünün zorunluluk halinde bir başka tesis yapılması maksadıyla verilecek izin sahası ile aynı sahaya isabet etmesi halinde muvafakat verilir. Aksi halde mevcut izin faaliyetinin engellenmemesi kaydıyla gerekli tedbirler aldırılarak idarece resen izin verilebilir.

**21-** İzin verilen alanın bir bölümünün, zorunluluk halinde, yol, su, enerji nakil hattı gibi altyapı tesisleriyle Orman Kanununun 17 nci maddesinde yer alan tesislerin yapılması maksadıyla verilecek izin alanıyla kesişmesi ve izin sahibinin muvafakati olmaması halinde mevcut izin faaliyetinin engellenmemesi için gerekli tedbirler talep sahibi tarafından alınması kaydıyla orman idaresi resen izin verebilir. İzin sahibi hiçbir hak talebinde bulunamaz.

İzin verilen yol, su, enerji nakil hattı gibi altyapı tesis izinlerinin bir başka ruhsat sahibi tarafından kullanılmak istenmesi halinde izin faaliyetinin engellenmemesi şartıyla izin sahibinin muvafakati aranır, muvafakat verilmemesi halinde orman idaresince, orman alanlarının en az zarar görmesi maksadıyla bu altyapı tesislerinin kullanılmasına müsaade edilebilir.

Pasa döküm alanı, atık barajı gibi altyapı tesisi izinlerinde biriktirilen atık ve artıkların kamu kurum ve kuruluşlarının kendi projelerinde kullanılmak üzere talep edilmesi halinde orman idaresi izin sahibinin muvafakatı aranmaksızın resen izin verir. Verilen bu yeni izin sebebi ile izin sahibi hiçbir hak talebinde bulunamaz.

İzin verilen tesis alanları ile yol, su, enerji nakil hattı gibi altyapı tesis alanlarından Orman ve Su İşleri Bakanlığı ve bağlı kuruluşlarının proje ve faaliyetlerinde kullanılması ihtiyacı hasıl olduğunda orman idaresi, izin sahibinin muvafakatı aranmaksızın resen izin verir. Verilen bu yeni izin sebebi ile izin sahibi hiçbir hak ve bedel talebinde bulunamaz.

**22-** İzin verilen yollar umumun kullanımına açık tutulacaktır. İzin verilen yollar çevreye zarar vermeyecek şekilde ekskavatörle yapılacaktır, yol yapımından çıkan malzeme ormana zarar vermeyecek şekilde izinli alanlara taşınacaktır. İzin sahibinin orman yollarından yararlanması halinde bu yollara verdiği zararlar izin sahibince karşılanır.

**23-** İzin sahibi, izin verilen sahada ve inşa edilen tesislerde her türlü güvenlik tedbirini almak zorunda olup, zarar görecek üçüncü kişilere karşı sorumludur.



ALİ PAŞA MAH. 211. SK
SAMSAROĞLU İŞMERKEZİ KAT:2 D: 22TOKAT
TEL: 0356 212 44 66 FAX: 0356 212 19 66

NESLİHAN DEMİRDÖVEN TUTMAZ
ŞEHİR PLANCISI (İTÜ)

№21350

T.Senedi No : 17.02.00
Güncelleme Tarihi: 15/01/2015

**24-** İhtilaf halinde; bu taahhüt senedi hükümlerine göre, bu taahhüt senedinde hüküm bulunmayan hallerde ise kanun, yönetmelik ve ilgili mevzuat hükümlerine göre hareket edilir.
**25-** Mevzuat değişikliği nedeniyle ortaya çıkabilecek yükümlülüklerden orman idaresi sorumlu tutulamaz.
**26-** İzin verilen alanın diğer kanunlar uyarınca izin, görüş, muvafakat alınması gereken yerlerden olması halinde izin sahibince gerekli izin, muvafakat ve görüşler alınarak çalışma yapılacaktır. Aksi halde doğacak her türlü sorumluluk izin sahibine aittir. Muvafakat ve görüşler idare tarafından talep edilmesi halinde ibraz edilecektir.
**27-** Orman alanı dışındaki demiryolu, otoyol, Devlet ve il yolları ile su isale hatlarının yapımında zorunlu olarak ortaya çıkan kazı fazlası malzemenin depolanması maksadıyla verilen izinler hariç, Orman Kanununun 17/3 ve 18 inci Maddelerinin Uygulama Yönetmeliğine göre verilen izne konu tesislerin inşaatı esnasında ormanlık alandan çıkan orman toprağını da içeren kazı fazlası malzemelerin depolanacağı izin alanlarına, izin alanı dışından getirilecek herhangi bir malzeme dökülemez.
**28-** Balık üretim tesislerinde kesin izini takip eden sekiz ay içinde yatırıma başlanılmamış olması, kesin izni takip eden iki yıl içinde işletmeye açılmamış olması veya izin süresi son günü mesai bitimine kadar yenilenmiş su tahsis/kullanma belgesi veya bu belgenin yenilenmesi işlemlerinin yürütüldüğüne dair ilgili kurumdan alınacak belge ile birlikte bölge müdürlüğüne izin uzatma talebinde bulunulmaması ve ilgili kurumdan alınacak su tahsis/kullanma belgesinin mücbir sebep olmaksızın en geç üç ay içinde ibraz edilmemesi halinde izin resen iptal edilebilir.
**29-** Odun kömürü ocak izinlerinde; Ocak izni verilerek işletilen ocaklarda kaçak orman emvali kullanılmayacaktır. Kaçak orman emvalinin kullanıldığının tespiti halinde izin işlemi iptal edilerek yasal işlem yapılır.
**30-** Bu taahhüt senedinin uygulanmasında doğacak ihtilaflarda izne konu sahanın bulunduğu yer mahkemeleri ve icra daireleri yetkilidir.
**31-** Bu taahhüt senedi; genel bütçe kapsamındaki kamu idareleri ile kamu kurum ve kuruluşlarında kurum yetkililerince her sayfası onaylanan biri asıl üçü suret olarak, gerçek ve özel hukuk tüzel kişilerince noterden onaylı biri asıl üçü suret olarak düzenlenerek, en geç tebligat tarihinden itibaren üç ay(3 ay) içerisinde orman idaresine verilecektir.
**32-** Bu taahhüt senedinde yazılı hususlara aynen uyulacağını kayıtsız ve şartsız olarak kabul ve taahhüt ederim.

**Özel Hükümler :** *(İznin yeri ve özelliğine göre orman idaresince gerekli görülen hususlar yazılacaktır.)*

İşbu taahhüt senedi otuzikir (-32-) genel, ..... (.....) özel maddeden ibarettir. 26.10/2016

İşbu tesis 31.12.2020 tarihine kadar işletmeye açılacaktır.

**İzin sahibinin**
**Adı Soyadı/Unvanı : Kiraz Enerji Yatırım Üretim ve Ticaret A.Ş.**
**TC/Vergi Kimlik No : Seymenler Ankara V.D:5630624694**
**Adresi :Turan Güneş Blv. Galip Erdem Cad. No:11 Çankaya / ANKARA**
adına KAAN TÜRKER
**E-Posta Adresi : cemsemiz@enerjydanismanlik.com**
**Telefon Numarası : 0312 492 03 06**

**Mühür ve imza (İzin sahibi)**

KİRAZ ENERJİ YATIRIM ÜRETİM VE TİCARET A.Ş. Turan Güneş Bulvarı Galip Erdem Cad. No:11 Çankaya Tel:(0.312) 492 03 06 Fax:(0.312) 490 94 51 ANKARA Seymenler V.D. 563 062 4694 Tic.Sic.No:288607

4 / 4

**EK:4.1.3 ORMAN GENEL MÜDÜRLÜĞÜ MUĞLA ORMAN BÖLGE MÜDÜRLÜĞÜ' NÜN 14.07. 2020 TARİHLİ 1424120 SAYILI KESİN İZİN TAAHHÜT SENEDİ**

T.C. ANKARA 64. NOTERLİĞİ Cengizhan Mah. Mehmet Fatih Cad. 7/A Mamak-ANKARA Tel: 390 66 67 - Faks: 390 37 47

19 Ağustos 2020

№ 21792

T.Senedi: 17.01.01
Güncelleme Tarihi: 19/08/2015

**ÖN İZİN TAAHHÜT SENEDİ**
**(17/3 ve 18 inci Madde İzinleri İçin)**

| | | | | | |
|---|---|---|---|---|---|
| e- İzin No | : | | Dosya No | : | 22-07-21-00115 |
| İzin Sahibi | : | Kiraz Enerji Yatırım Üretim ve Ticaret A.Ş. | | | |
| İzin Konusu | : | Ulaşım Yol izni | | | |
| Orman Bölge Müdürlüğü | : | Muğla | İli | : | Aydın |
| Orman İşletme Müdürlüğü | : | Nazilli | İlçesi | : | Nazilli |
| Orman İşletme Şefliği | : | Nazilli | Köyü/Mevkii | : | AşağıYakacık, |
| Seri ve Bölme No | : | Nazilli:4,17,18,590,591,604,7 nolu bölmeler | | | |
| İzin Alanı ($m^2$) | : | 26639,27 $m^2$ | | | |
| İzin Süresi | : | 24 Ay | | | |
| İzin Başlangıç Tarihi | : | 01.07.2020 | İzin Bitiş Tarihi | : | |
| Olur Tarihi ve Sayısı | : | 01.07.2020 – 1195227 | | | |

6831 sayılı Orman Kanununun 17/3 ve 18 inci maddeleri gereğince yukarıda belirtilen şekliyle Devlet ormanı üzerinde ön izin verilmiştir. Bu taahhüt senedi, Devlet idareleri ile kamu kurum ve kuruluşlarında kurum yetkililerince onaylanmasını, gerçek ve özel hukuk tüzel kişilerince ise noter onayını takiben hüküm ifade eder.

1- İzin sahibi, tebliğ tarihinden itibaren en geç üç ay içinde; bir defaya mahsus olmak üzere varsa ön izin bedelini yatırarak onaylı ön izin taahhüt senedini orman idaresine teslim eder. Aksi halde verilen izin resen iptal edilir.

2- A- Ön izin süresi içinde izin sahibi;

a) 1/1000 veya uygun ölçekli ağaç röleve planını,

b) İlgili kanunlar uyarınca alınması gereken ÇED, sit, su tahsis, lisans ve benzeri belge, görüş, karar veya muvafakatı,

c) Bedelli izinlerde; talep edilen sahada yapılacak tesislerin, metraj cetveli ile Çevre ve Şehircilik Bakanlığı, ilgili Devlet idareleri veya kamu kurum ve kuruluşlarınca belirlenecek cari yıl birim fiyatlarına veya proforma faturalarına göre hazırlanmış keşif özetlerini,

ç) Ön izin müracaatında verilen belgelerin değişmesi halinde yenilerini,

d) Katı atık bertaraf ve düzenli depolama tesisleri ile kazı fazlası malzeme alanı izin taleplerinde depolama öncesi ve depolama sonrası nihai kodları gösterir çevresindeki topoğrafik yapı ile uyumlu ve orman idaresinin kabul edeceği kademeli kapatma planını,

dört takım halinde orman idaresine teslim eder.

B- Ayrıca;

a) Okul, hastane, sağlık ocağı gibi bina izinlerinde, hidroelektrik santral tesislerinde santral binası, termik, doğal gaz çevrim, nükleer güç, rüzgar gibi enerji santralleri, katı atık bertaraf ve düzenli depolama tesisi, atık su arıtma, sokak hayvanları bakımevi, su arıtma, su dolum tesisi, liman geri hizmet alanı, havaalanı, spor tesisi ve balık üretme tesis izinlerinde 1/1000 ölçekli mevzii imar planını veya ilgili idareden alınacak imar planı gerektiren yapı ve tesislerden olmadığına dair yazıyı,

b) Katı atık bertaraf ve düzenli depolama tesisi izinlerinde; orman sayılan alanda yapılmasında kamu yararı ve zaruret bulunduğuna dair ilgili il mahalli çevre kurulunun olumlu kararı ile Çevre Yönetimi Genel Müdürlüğünce onaylanmış 1/1000 veya uygun ölçekli vaziyet planını ve uygun görüşünü,

c) Sokak hayvanları bakımevi izinlerinde, Doğa Koruma ve Milli Parklar Genel Müdürlüğünün uygun görüşünü,

dört takım halinde orman idaresine teslim eder.

3- İstenilen belgeler, Orman Kanununun 17/3 ve 18 inci Maddelerinin Uygulama Yönetmeliğinin 14 üncü Maddesi gereğince düzenlenir.

1/3

KİRAZ ENERJİ YATIRIM ÜRETİM VE TİCARET A.Ş. Mustafa Kemal Mah.Dumlupınar Bulvarı B Blok No:274/7/67 Çankaya/ANKARA Maltepe V.D./5630624694

№21792

T.Senedi: 17.01.01
Güncelleme Tarihi: 19/08/2015

4- Ön izin devredilemez. Ön izinde saha teslimi ve herhangi bir inşaat faaliyeti yapılamaz.
5- Harp, deprem, sel, yangın, toprak kayması gibi mücbir sebepler ile kendi kusuru dışındaki sebepler nedeniyle istenen belgelerin tamamlanamadığının bildirilmesi halinde veya uygun görülecek hallerde, ön izin sahibinin, ön izin süresi son günü mesai bitimine kadar bölge müdürlüğüne süre uzatımı talebinde bulunması, mevcut taahhüt senedi hükümlerini kabul ettiğine dair ek taahhüt senedi vermesi halinde ön izin süresinin bitim tarihinden itibaren oniki ay süreyle ön izin ve sorumlulukları devam eder.

Ön izin süresi uzatmalar dahil toplam otuzaltı ayı geçemez. Ön izin; izin süresi son günü mesai bitimine kadar süre uzatımı talebiyle bölge müdürlüğüne müracaat edilmemesi, izin sahibinin vazgeçmesi veya istenen belgelerin süresi içinde tamamlanarak orman idaresine verilmemesi halinde resen iptal edilmiş sayılır.
6- Ön izin süresi içinde izin sahibi; istenilen belgeleri tamamlayarak kesin izin talebinde bulunur.
7-Süre uzatmaları dahil, ön izin süresi içinde herhangi bir sebeple kesin izne dönüşmemiş ön izinler için herhangi bir hak iddia edilemez.
8- İzin verilen alanın bir bölümünün, zorunluluk halinde, yol, su, enerji nakil hattı gibi altyapı tesisleriyle Orman Kanununun 17 nci maddesinde yer alan tesislerin yapılması maksadıyla verilecek izin alanıyla kesişmesi ve izin sahibinin muvafakati olmaması halinde mevcut izin faaliyetinin engellenmemesi için gerekli tedbirler talep sahibi tarafından alınması kaydıyla orman idaresi resen izin verebilir. İzin sahibi hiçbir hak talebinde bulunamaz.

İzin verilen yol, su, enerji nakil hattı gibi altyapı tesis izinlerinin bir başka ruhsat sahibi tarafından kullanılmak istenmesi halinde izin faaliyetinin engellenmemesi şartıyla izin sahibinin muvafakati aranır, muvafakat verilmemesi halinde orman idaresince, orman alanlarının en az zarar görmesi maksadıyla bu altyapı tesislerinin kullanılmasına müsaade edilebilir.

Pasa döküm alanı, atık barajı gibi altyapı tesisi izinlerinde biriktirilen atık ve artıkların kamu kurum ve kuruluşlarının kendi projelerinde kullanılmak üzere talep edilmesi halinde orman idaresi izin sahibinin muvafakatı aranmaksızın resen izin verir. Verilen bu yeni izin sebebi ile izin sahibi hiçbir hak talebinde bulunamaz.

İzin verilen tesis alanları ile yol, su, enerji nakil hattı gibi altyapı tesis alanlarından Orman ve Su İşleri Bakanlığı ve bağlı kuruluşlarının proje ve faaliyetlerinde kullanılması ihtiyacı hasıl olduğunda orman idaresi, izin sahibinin muvafakatı aranmaksızın resen izin verir. Verilen bu yeni izin sebebi ile izin sahibi hiçbir hak ve bedel talebinde bulunamaz.
9- Mevzuat değişikliği nedeniyle ortaya çıkabilecek, yükümlülüklerden orman idaresi sorumlu tutulamaz.

Ön izin süresi içinde mevzuatta kesin izin verilmesini engelleyen değişiklik olması halinde ön izin iptal edilir.
10- Ön izin bedeli hiçbir surette iade edilmez. Ancak izne konu edilen alanın sonradan orman sınırları dışında kaldığının tespiti halinde faizsiz olarak iade edilir.
11- Bu taahhüt senedindeki adres tebligat adresi olup izin sahibi adres değişikliklerini, değişikliği takip eden 10 iş günü içinde yazılı olarak orman idaresine bildirir. Aksi halde bu taahhüt senedinde yazılı adres tebligata esas adres kabul edilir.
12- İhtilaf halinde; bu taahhüt senedi hükümlerine göre, bu taahhüt senedinde hüküm bulunmayan hallerde ise kanun, yönetmelik ve ilgili mevzuat hükümlerine göre hareket edilir.
13- Bu taahhüt senedinin uygulanmasında doğacak ihtilaflarda izne konu sahanın bulunduğu yer mahkemeleri ve icra daireleri yetkilidir.
14- Bu taahhüt senedi; Devlet idareleri ile kamu kurum ve kuruluşlarında kurum yetkililerince onaylanan biri asıl üçü suret olarak, gerçek ve özel hukuk tüzel kişilerince noterden onaylı biri asıl üçü suret olarak düzenlenerek, en geç tebligat tarihinden itibaren üç ay içerisinde orman idaresine verilecektir.
15- Bu taahhüt senedinde yazılı hususlara aynen uyulacağını kayıtsız ve şartsız olarak kabul ve taahhüt ederim.

**Özel Hükümler :** *(İznin yeri ve özelliğine göre orman idaresince gerekli görülen hususlar yazılacaktır.)*

2/3

KİRAZ BİRİ YATIRIM ÜRETİM VE TİCARET A.Ş.
Mustafa Kemal Mah.Dumlupınar Bulvarı B Blok No:274/7/67
Çankaya/ANKARA
Maltepe V.D./5630624694

№ 21792

T.Senedi: 17.01.01
Güncelleme Tarihi: 19/08/2015

İşbu taahhüt senedi onbeş ( -15-) genel, .... (.....) özel maddeden ibarettir. 17.08/2020

**İzin sahibinin**
**Adı Soyadı/Unvanı : Kiraz Enerji Yatırım Üretim ve Ticaret A.Ş.**
**TC/Vergi Kimlik No : Seymenler Ankara V.D:5630624694**
Mustafa Kemal Mahallesi Dumlupınar Bulvarı
B Blok Apt.No:274/ 7/67 Çankaya /ANKARA
ÇANKAYA

**E-Posta Adresi :**
**Telefon Numarası :**

**Mühür ve imza**
**(İzin sahibi)**

KİRAZ ENERJİ YATIRIM ÜRETİM VE TİCARET A.Ş.
Mustafa Kemal Mah.Dumlupınar Bulvarı B Blok No:274/7/67 Çankaya/ANKARA
Maltepe V.D./5630624694

Vekili İBRAHİM ÇİÇEK

T.C. ANKARA 7. NOTERLİĞİ

3/3

## EK4.2. ORMAN ÖN İZNİ TAAHHÜT SENETLERİ

## EK4.2.1. TARIM VE ORMAN BAKANLIĞI ORMAN GENEL MÜDÜRLÜĞÜ 'NÜN 01.07. 2020 TARİHLİ 1196980 SAYILI YAZISI ÖN İZİN TAAHHÜT SENEDİ

T.C.
ANKARA 64. NOTERLİĞİ
Cengizhan Mah. Sultan Fatih Cad. 7/ A
Mamak-ANKARA
Tel: 390 66 67 • Faks: 390 37 47

19 Ağustos 2020

№ 21793

T.Senedi: 17.01.01
Güncelleme Tarihi: 19/08/2015

**ÖN İZİN TAAHHÜT SENEDİ**
**(17/3 ve 18 inci Madde İzinleri İçin)**

| | | | | | |
|---|---|---|---|---|---|
| e- İzin No | : | | Dosya No | : | 22-07-21-00115 |
| İzin Sahibi | : | Kiraz Enerji Yatırım Üretim ve Ticaret A.Ş. | | | |
| İzin Konusu | : | Ulaşım Yol izni | | | |
| Orman Bölge Müdürlüğü | : | Muğla | İli | : | Aydın |
| Orman İşletme Müdürlüğü | : | Nazilli | İlçesi | : | Nazilli |
| Orman İşletme Şefliği | : | Nazilli | Köyü/Mevkii | : | AşağıYakacık, |
| Seri ve Bölme No | : | Nazilli:17,18,21,73,74,75,78,79,80 nolu bölmeler | | | |
| İzin Alanı ($m^2$) | : | 24805,28 $m^2$ | | | |
| İzin Süresi | : | 24 Ay | | | |
| İzin Başlangıç Tarihi | : | 01.07.2020 | İzin Bitiş Tarihi | : | |
| Olur Tarihi ve Sayısı | : | 01.07.2020 – 1196980 | | | |

6831 sayılı Orman Kanununun 17/3 ve 18 inci maddeleri gereğince yukarıda belirtilen şekliyle Devlet ormanı üzerinde ön izin verilmiştir. Bu taahhüt senedi, Devlet idareleri ile kamu kurum ve kuruluşlarında kurum yetkililerince onaylanmasını, gerçek ve özel hukuk tüzel kişilerince ise noter onayını takiben hüküm ifade eder.

1- İzin sahibi, tebliğ tarihinden itibaren en geç üç ay içinde; bir defaya mahsus olmak üzere varsa ön izin bedelini yatırarak onaylı ön izin taahhüt senedini orman idaresine teslim eder. Aksi halde verilen izin resen iptal edilir.

2- A- Ön izin süresi içinde izin sahibi;

a) 1/1000 veya uygun ölçekli ağaç röleve planını,

b) İlgili kanunlar uyarınca alınması gereken ÇED, sit, su tahsis, lisans ve benzeri belge, görüş, karar veya muvafakatı,

c) Bedelli izinlerde; talep edilen sahada yapılacak tesislerin, metraj cetveli ile Çevre ve Şehircilik Bakanlığı, ilgili Devlet idareleri veya kamu kurum ve kuruluşlarınca belirlenecek cari yıl birim fiyatlarına veya proforma faturalarına göre hazırlanmış keşif özetlerini,

ç) Ön izin müracaatında verilen belgelerin değişmesi halinde yenilerini,

d) Katı atık bertaraf ve düzenli depolama tesisleri ile kazı fazlası malzeme alanı izin taleplerinde depolama öncesi ve depolama sonrası nihai kodları gösterir çevresindeki topoğrafik yapı ile uyumlu ve orman idaresinin kabul edeceği kademeli kapatma planını,

dört takım halinde orman idaresine teslim eder.

B- Ayrıca;

a) Okul, hastane, sağlık ocağı gibi bina izinlerinde, hidroelektrik santral tesislerinde santral binası, termik, doğal gaz çevrim, nükleer güç, rüzgar gibi enerji santralleri, katı atık bertaraf ve düzenli depolama tesisi, atık su arıtma, sokak hayvanları bakımevi, su arıtma, su dolum tesisi, liman geri hizmet alanı, havaalanı, spor tesisi ve balık üretme tesis izinlerinde 1/1000 ölçekli mevzii imar planını veya ilgili idareden alınacak imar planı gerektiren yapı ve tesislerden olmadığına dair yazıyı,

b) Katı atık bertaraf ve düzenli depolama tesisi izinlerinde; orman sayılan alanda yapılmasında kamu yararı ve zaruret bulunduğuna dair ilgili il mahalli çevre kurulunun olumlu kararı ile Çevre Yönetimi Genel Müdürlüğünce onaylanmış 1/1000 veya uygun ölçekli vaziyet planını ve uygun görüşünü,

c) Sokak hayvanları bakımevi izinlerinde, Doğa Koruma ve Milli Parklar Genel Müdürlüğünün uygun görüşünü,

dört takım halinde orman idaresine teslim eder.

3- İstenilen belgeler, Orman Kanununun 17/3 ve 18 inci Maddelerinin Uygulama Yönetmeliğinin 14 üncü Maddesi gereğince düzenlenir.

T.C. ANKARA NOTERLİĞİ 1923

KİRAZ ENERJİ YATIRIM ÜRETİM VE TİCARET A.Ş.
Mustafa Kemal Mah.Dumlupınar Bulvarı B Blok No:274/7/67
Çankaya/ANKARA
Maltepe V.D./5630624694

№21793

T.Senedi: 17.01.01
Güncelleme Tarihi: 19/08/2015

**4-** Ön izin devredilemez. Ön izinde saha teslimi ve herhangi bir inşaat faaliyeti yapılamaz.
**5-** Harp, deprem, sel, yangın, toprak kayması gibi mücbir sebepler ile kendi kusuru dışındaki sebepler nedeniyle istenen belgelerin tamamlanamadığının bildirilmesi halinde veya uygun görülecek hallerde, ön izin sahibinin, ön izin süresi son günü mesai bitimine kadar bölge müdürlüğüne süre uzatımı talebinde bulunması, mevcut taahhüt senedi hükümlerini kabul ettiğine dair ek taahhüt senedi vermesi halinde ön izin süresinin bitim tarihinden itibaren oniki ay süreyle ön izin ve sorumlulukları devam eder.

Ön izin süresi uzatmalar dahil toplam otuzaltı ayı geçemez. Ön izin; izin süresi son günü mesai bitimine kadar süre uzatımı talebiyle bölge müdürlüğüne müracaat edilmemesi, izin sahibinin vazgeçmesi veya istenen belgelerin süresi içinde tamamlanarak orman idaresine verilmemesi halinde resen iptal edilmiş sayılır.
**6-** Ön izin süresi içinde izin sahibi; istenilen belgeleri tamamlayarak kesin izin talebinde bulunur.
**7-**Süre uzatmaları dahil, ön izin süresi içinde herhangi bir sebeple kesin izne dönüşmemiş ön izinler için herhangi bir hak iddia edilemez.
**8-** İzin verilen alanın bir bölümünün, zorunluluk halinde, yol, su, enerji nakil hattı gibi altyapı tesisleriyle Orman Kanununun 17 nci maddesinde yer alan tesislerin yapılması maksadıyla verilecek izin alanıyla kesişmesi ve izin sahibinin muvafakati olmaması halinde mevcut izin faaliyetinin engellenmemesi için gerekli tedbirler talep sahibi tarafından alınması kaydıyla orman idaresi resen izin verebilir. İzin sahibi hiçbir hak talebinde bulunamaz.

İzin verilen yol, su, enerji nakil hattı gibi altyapı tesis izinlerinin bir başka ruhsat sahibi tarafından kullanılmak istenmesi halinde izin faaliyetinin engellenmemesi şartıyla izin sahibinin muvafakati aranır, muvafakat verilmemesi halinde orman idaresince, orman alanlarının en az zarar görmesi maksadıyla bu altyapı tesislerinin kullanılmasına müsaade edilebilir.

Pasa döküm alanı, atık barajı gibi altyapı tesisi izinlerinde biriktirilen atık ve artıkların kamu kurum ve kuruluşlarının kendi projelerinde kullanılmak üzere talep edilmesi halinde orman idaresi izin sahibinin muvafakatı aranmaksızın resen izin verir. Verilen bu yeni izin sebebi ile izin sahibi hiçbir hak talebinde bulunamaz.

İzin verilen tesis alanları ile yol, su, enerji nakil hattı gibi altyapı tesis alanlarından Orman ve Su İşleri Bakanlığı ve bağlı kuruluşlarının proje ve faaliyetlerinde kullanılması ihtiyacı hasıl olduğunda orman idaresi, izin sahibinin muvafakatı aranmaksızın resen izin verir. Verilen bu yeni izin sebebi ile izin sahibi hiçbir hak ve bedel talebinde bulunamaz.
**9-** Mevzuat değişikliği nedeniyle ortaya çıkabilecek, yükümlülüklerden orman idaresi sorumlu tutulamaz.

Ön izin süresi içinde mevzuatta kesin izin verilmesini engelleyen değişiklik olması halinde ön izin iptal edilir.
**10-** Ön izin bedeli hiçbir surette iade edilmez. Ancak izne konu edilen alanın sonradan orman sınırları dışında kaldığının tespiti halinde faizsiz olarak iade edilir.
**11-** Bu taahhüt senedindeki adres tebligat adresi olup izin sahibi adres değişikliklerini, değişikliği takip eden 10 iş günü içinde yazılı olarak orman idaresine bildirir. Aksi halde bu taahhüt senedinde yazılı adres tebligata esas adres kabul edilir.
**12-** İhtilaf halinde; bu taahhüt senedi hükümlerine göre, bu taahhüt senedinde hüküm bulunmayan hallerde ise kanun, yönetmelik ve ilgili mevzuat hükümlerine göre hareket edilir.
**13-** Bu taahhüt senedinin uygulanmasında doğacak ihtilaflarda izne konu sahanın bulunduğu yer mahkemeleri ve icra daireleri yetkilidir.
**14-** Bu taahhüt senedi; Devlet idareleri ile kamu kurum ve kuruluşlarında kurum yetkililerince onaylanan biri asıl üçü suret olarak, gerçek ve özel hukuk tüzel kişilerince noterden onaylı biri asıl üçü suret olarak düzenlenerek, en geç tebligat tarihinden itibaren üç ay içerisinde orman idaresine verilecektir.
**15-** Bu taahhüt senedinde yazılı hususlara aynen uyulacağını kayıtsız ve şartsız olarak kabul ve taahhüt ederim.

**Özel Hükümler :** *(İznin yeri ve özelliğine göre orman idaresince gerekli görülen hususlar yazılacaktır.)*

KİRAZ ENERJİ YATIRIM ÜRETİM VE TİCARET A.Ş.
Mustafa Kemal Mah. Dumlupınar Bulvarı B Blok No:274/7/67
Çankaya/ANKARA
Maltepe V.D. 5630624694

№ 21793

T.Senedi: 17.01.01
Güncelleme Tarihi: 19/08/2015

İşbu taahhüt senedi onbeş ( -15-) genel, .... (.....) özel maddeden ibarettir. 17/08/2020

**İzin sahibinin**
**Adı Soyadı/Unvanı : Kiraz Enerji Yatırım Üretim ve Ticaret A.Ş.**
**TC/Vergi Kimlik No : Seymenler Ankara V.D:5630624694**
Mustafa Kemal Mahallesi Dumlupınar Bulvarı
B Blok Apt.No:274/ 7/67 Çankaya /ANKARA
ÇANKAYA

**E-Posta Adresi :**
**Telefon Numarası :**

**Mühür ve imza**
**(İzin sahibi)**

KİRAZ ENERJİ YATIRIM ÜRETİM VE TİCARET A.Ş.
Mustafa Kemal Mah.Dumlupınar Bulvarı B Blok No:274/7/67
Çankaya/ANKARA
Maltepe V.D./5630624694

Vekili İBRAHİM ÇİÇEK

3/3

## EK:4.2.2. TARIM VE ORMAN BAKANLIĞI 01.07.2020 TARİH VE 1195227 SAYILI ÖNİZİN TAAHHÜT SENEDİ

T.C. ANKARA 64. NOTERLİĞİ Gençlikhan Mah. Ortan Pınar Cad. 7/ A Mamak-ANKARA Tel: 390 66 67 - Faks: 390 37 47

19 Ağustos 2020

№ 21792

T.Senedi: 17.01.01
Güncelleme Tarihi: 19/08/2015

**ÖN İZİN TAAHHÜT SENEDİ**
**(17/3 ve 18 inci Madde İzinleri İçin)**

| | | | | | |
|---|---|---|---|---|---|
| e- İzin No | : | | Dosya No | : | 22-07-21-00115 |
| İzin Sahibi | : | Kiraz Enerji Yatırım Üretim ve Ticaret A.Ş. | | | |
| İzin Konusu | : | Ulaşım Yol izni | | | |
| Orman Bölge Müdürlüğü | : | Muğla | İli | : | Aydın |
| Orman İşletme Müdürlüğü | : | Nazilli | İlçesi | : | Nazilli |
| Orman İşletme Şefliği | : | Nazilli | Köyü/Mevkii | : | AşağıYakacık, |
| Seri ve Bölme No | : | Nazilli:4,17,18,590,591,604,7 nolu bölmeler | | | |
| İzin Alanı (m²) | : | 26639,27 m² | | | |
| İzin Süresi | : | 24 Ay | | | |
| İzin Başlangıç Tarihi | : | 01.07.2020 | İzin Bitiş Tarihi | : | |
| Olur Tarihi ve Sayısı | : | 01.07.2020 – 1195227 | | | |

6831 sayılı Orman Kanununun 17/3 ve 18 inci maddeleri gereğince yukarıda belirtilen şekliyle Devlet ormanı üzerinde ön izin verilmiştir. Bu taahhüt senedi, Devlet idareleri ile kamu kurum ve kuruluşlarında kurum yetkililerince onaylanmasını, gerçek ve özel hukuk tüzel kişilerince ise noter onayını takiben hüküm ifade eder.

1- İzin sahibi, tebliğ tarihinden itibaren en geç üç ay içinde; bir defaya mahsus olmak üzere varsa ön izin bedelini yatırarak onaylı ön izin taahhüt senedini orman idaresine teslim eder. Aksi halde verilen izin resen iptal edilir.

2- A- Ön izin süresi içinde izin sahibi;

a) 1/1000 veya uygun ölçekli ağaç röleve planını,

b) İlgili kanunlar uyarınca alınması gereken ÇED, sit, su tahsis, lisans ve benzeri belge, görüş, karar veya muvafakatı,

c) Bedelli izinlerde; talep edilen sahada yapılacak tesislerin, metraj cetveli ile Çevre ve Şehircilik Bakanlığı, ilgili Devlet idareleri veya kamu kurum ve kuruluşlarınca belirlenecek cari yıl birim fiyatlarına veya proforma faturalarına göre hazırlanmış keşif özetlerini,

ç) Ön izin müracaatında verilen belgelerin değişmesi halinde yenilerini,

d) Katı atık bertaraf ve düzenli depolama tesisleri ile kazı fazlası malzeme alanı izin taleplerinde depolama öncesi ve depolama sonrası nihai kodları gösterir çevresindeki topoğrafik yapı ile uyumlu ve orman idaresinin kabul edeceği kademeli kapatma planını,

dört takım halinde orman idaresine teslim eder.

B- Ayrıca;

a) Okul, hastane, sağlık ocağı gibi bina izinlerinde, hidroelektrik santral tesislerinde santral binası, termik, doğal gaz çevrim, nükleer güç, rüzgar gibi enerji santralleri, katı atık bertaraf ve düzenli depolama tesisi, atık su arıtma, sokak hayvanları bakımevi, su arıtma, su dolum tesisi, liman geri hizmet alanı, havaalanı, spor tesisi ve balık üretme tesis izinlerinde 1/1000 ölçekli mevzii imar planını veya ilgili idareden alınacak imar planı gerektiren yapı ve tesislerden olmadığına dair yazıyı,

b) Katı atık bertaraf ve düzenli depolama tesisi izinlerinde; orman sayılan alanda yapılmasında kamu yararı ve zaruret bulunduğuna dair ilgili il mahalli çevre kurulunun olumlu kararı ile Çevre Yönetimi Genel Müdürlüğünce onaylanmış 1/1000 veya uygun ölçekli vaziyet planını ve uygun görüşünü,

c) Sokak hayvanları bakımevi izinlerinde, Doğa Koruma ve Milli Parklar Genel Müdürlüğünün uygun görüşünü,

dört takım halinde orman idaresine teslim eder.

3- İstenilen belgeler, Orman Kanununun 17/3 ve 18 inci Maddelerinin Uygulama Yönetmeliğinin 14 üncü Maddesi gereğince düzenlenir.

21/3

KİRAZ ENERJİ YATIRIM ÜRETİM VE TİCARET A.Ş. Mustafa Kemal Mah.Dumlupınar Bulvarı B Blok No:274/7/67 Çankaya/ANKARA Maltepe V.D./5530624694

№ 21792

T.Senedi: 17.01.01
Güncelleme Tarihi: 19/08/2015

**4-** Ön izin devredilemez. Ön izinde saha teslimi ve herhangi bir inşaat faaliyeti yapılamaz.
**5-** Harp, deprem, sel, yangın, toprak kayması gibi mücbir sebepler ile kendi kusuru dışındaki sebepler nedeniyle istenen belgelerin tamamlanamadığının bildirilmesi halinde veya uygun görülecek hallerde, ön izin sahibinin, ön izin süresi son günü mesai bitimine kadar bölge müdürlüğüne süre uzatımı talebinde bulunması, mevcut taahhüt senedi hükümlerini kabul ettiğine dair ek taahhüt senedi vermesi halinde ön izin süresinin bitim tarihinden itibaren oniki ay süreyle ön izin ve sorumlulukları devam eder.

Ön izin süresi uzatmalar dahil toplam otuzaltı ayı geçemez. Ön izin; izin süresi son günü mesai bitimine kadar süre uzatımı talebiyle bölge müdürlüğüne müracaat edilmemesi, izin sahibinin vazgeçmesi veya istenen belgelerin süresi içinde tamamlanarak orman idaresine verilmemesi halinde resen iptal edilmiş sayılır.
**6-** Ön izin süresi içinde izin sahibi; istenilen belgeleri tamamlayarak kesin izin talebinde bulunur.
**7-**Süre uzatmaları dahil, ön izin süresi içinde herhangi bir sebeple kesin izne dönüşmemiş ön izinler için herhangi bir hak iddia edilemez.
**8-** İzin verilen alanın bir bölümünün, zorunluluk halinde, yol, su, enerji nakil hattı gibi altyapı tesisleriyle Orman Kanununun 17 nci maddesinde yer alan tesislerin yapılması maksadıyla verilecek izin alanıyla kesişmesi ve izin sahibinin muvafakati olmaması halinde mevcut izin faaliyetinin engellenmemesi için gerekli tedbirler talep sahibi tarafından alınması kaydıyla orman idaresi resen izin verebilir. İzin sahibi hiçbir hak talebinde bulunamaz.

İzin verilen yol, su, enerji nakil hattı gibi altyapı tesis izinlerinin bir başka ruhsat sahibi tarafından kullanılmak istenmesi halinde izin faaliyetinin engellenmemesi şartıyla izin sahibinin muvafakati aranır, muvafakat verilmemesi halinde orman idaresince, orman alanlarının en az zarar görmesi maksadıyla bu altyapı tesislerinin kullanılmasına müsaade edilebilir.

Pasa döküm alanı, atık barajı gibi altyapı tesisi izinlerinde biriktirilen atık ve artıkların kamu kurum ve kuruluşlarının kendi projelerinde kullanılmak üzere talep edilmesi halinde orman idaresi izin sahibinin muvafakatı aranmaksızın resen izin verir. Verilen bu yeni izin sebebi ile izin sahibi hiçbir hak talebinde bulunamaz.

İzin verilen tesis alanları ile yol, su, enerji nakil hattı gibi altyapı tesis alanlarından Orman ve Su İşleri Bakanlığı ve bağlı kuruluşlarının proje ve faaliyetlerinde kullanılması ihtiyacı hasıl olduğunda orman idaresi, izin sahibinin muvafakatı aranmaksızın resen izin verir. Verilen bu yeni izin sebebi ile izin sahibi hiçbir hak ve bedel talebinde bulunamaz.
**9-** Mevzuat değişikliği nedeniyle ortaya çıkabilecek, yükümlülüklerden orman idaresi sorumlu tutulamaz.

Ön izin süresi içinde mevzuatta kesin izin verilmesini engelleyen değişiklik olması halinde ön izin iptal edilir.
**10-** Ön izin bedeli hiçbir surette iade edilmez. Ancak izne konu edilen alanın sonradan orman sınırları dışında kaldığının tespiti halinde faizsiz olarak iade edilir.
**11-** Bu taahhüt senedindeki adres tebligat adresi olup izin sahibi adres değişikliklerini, değişikliği takip eden 10 iş günü içinde yazılı olarak orman idaresine bildirir. Aksi halde bu taahhüt senedinde yazılı adres tebligata esas adres kabul edilir.
**12-** İhtilaf halinde; bu taahhüt senedi hükümlerine göre, bu taahhüt senedinde hüküm bulunmayan hallerde ise kanun, yönetmelik ve ilgili mevzuat hükümlerine göre hareket edilir.
**13-** Bu taahhüt senedinin uygulanmasında doğacak ihtilaflarda izne konu sahanın bulunduğu yer mahkemeleri ve icra daireleri yetkilidir.
**14-** Bu taahhüt senedi; Devlet idareleri ile kamu kurum ve kuruluşlarında kurum yetkililerince onaylanan biri asıl üçü suret olarak, gerçek ve özel hukuk tüzel kişilerince noterden onaylı biri asıl üçü suret olarak düzenlenerek, en geç tebligat tarihinden itibaren üç ay içerisinde orman idaresine verilecektir.
**15-** Bu taahhüt senedinde yazılı hususlara aynen uyulacağını kayıtsız ve şartsız olarak kabul ve taahhüt ederim.

**Özel Hükümler :** *(İznin yeri ve özelliğine göre orman idaresince gerekli görülen hususlar yazılacaktır.)*

2/3

KİRAZ ENERJİ YATIRIM ÜRETİM VE TİCARET A.Ş.
Mustafa Kemal Mah.Dumlupınar Bulvarı B Blok No:274/7/67 Çankaya/ANKARA
Maltepe V.D./5630624694

№21792

T.Senedi: 17.01.01
Güncelleme Tarihi: 19/08/2015

İşbu taahhüt senedi onbeş ( -15-) genel, .... (.....) özel maddeden ibarettir. 17.08/2020

**İzin sahibinin**
**Adı Soyadı/Unvanı : Kiraz Enerji Yatırım Üretim ve Ticaret A.Ş.**
**TC/Vergi Kimlik No : Seymenler Ankara V.D:5630624694**
Mustafa Kemal Mahallesi Dumlupınar Bulvarı
B Blok Apt.No:274/ 7/67 Çankaya /ANKARA
ÇANKAYA

**E-Posta Adresi :**
**Telefon Numarası :**

**Mühür ve imza**
**(İzin sahibi)**

KİRAZ ENERJİ YATIRIM ÜRETİM VE TİCARET A.Ş.
Mustafa Kemal Mah.Dumlupınar Bulvarı B Blok No:274/7/67 Çankaya/ANKARA
Maltepe V.D./5630624694

Vekili İBRAHİM ÇİÇEK

3/3

## Ek.4.2.3.TARIM VE ORMAN BAKANLIĞI 01.07.2020 TARİH VE 1244731 SAYILI ÖNİZİN OLUR TAAHHÜT SENEDİ

T.C.
ANKARA 64. NOTERLİĞİ
Cengizhan Mah. Sultan Fatih Cad. 7/ A
Mamak-ANKARA
Tel: 390 66 67 • Faksı 390 37 47

19 Ağustos 2020

№21791

T.Senedi: 17.01.00
Güncelleme Tarihi: 15/01/2015

**ÖN İZİN TAAHHÜT SENEDİ**
**(17/3 ve 18 inci Madde İzinleri İçin)**

| | | | | | |
|---|---|---|---|---|---|
| e- İzin No | : | | Dosya No | : | 18-01-21-00682 |
| İzin Sahibi | : | KİRAZ ENERJİ YATIRIM ÜRETİM VE TİCARET ANONİM ŞİRKETİ | | | |
| İzin Konusu | : | RES –ENERJİ-ÖNİZİN | | | |
| Orman Bölge Müdürlüğü | : | İZMİR | İli | : | İZMİR |
| Orman İşletme Müdürlüğü | : | BAYINDIR | İlçesi | : | KİRAZ |
| Orman İşletme Şefliği | : | ÇAYAĞZI | Köyü/Mevkii | : | AHMETLER-ÖRENCİK-UMURLU |
| Seri ve Bölme No | : | ÇAYAĞZI-10,11,15,17,4,590,591,601,604,606,7 | | | |
| İzin Alanı ($m^2$) | : | 34.901,33 | | | |
| İzin Süresi | : | 24 AY | | | |
| İzin Başlangıç Tarihi | : | 01.07.2020 | İzin Bitiş Tarihi | : | 01.07.2022 |
| Olur Tarihi ve Sayısı | : | 01.07.2020-2020/3577 | | | |

6831 sayılı Orman Kanununun 17/3 ve 18 inci maddeleri gereğince yukarıda belirtilen şekliyle Devlet ormanı üzerinde ön izin verilmiştir. Bu taahhüt senedi, Devlet idareleri ile kamu kurum ve kuruluşlarında kurum yetkililerince onaylanmasını, gerçek ve özel hukuk tüzel kişilerince ise noter onayını takiben hüküm ifade eder.

1- İzin sahibi, tebliğ tarihinden itibaren en geç üç ay içinde; bir defaya mahsus olmak üzere varsa ön izin bedelini yatırarak onaylı ön izin taahhüt senedini orman idaresine teslim eder. Aksi halde verilen izin resen iptal edilir.

2- A- Ön izin süresi içinde izin sahibi;

a) Bina tesislerine ait avan projesini,

b) 1/1000 veya uygun ölçekli ağaç röleve planını,

c) İlgili kanunlar uyarınca alınması gereken ÇED, sit, su tahsis, lisans ve benzeri belge, görüş, karar veya muvafakatı,

ç) Bedelli izinlerde; talep edilen sahada yapılacak tesislerin, metraj cetveli ile Çevre ve Şehircilik Bakanlığı, ilgili Devlet idareleri veya kamu kurum ve kuruluşlarınca belirlenecek cari yıl birim fiyatlarına veya proforma faturalarına göre hazırlanmış keşif özetlerini,

d) Ön izin müracaatında verilen belgelerin değişmesi halinde yenilerini,

e) Katı atık bertaraf ve düzenli depolama tesisleri ile kazı fazlası malzeme alanı izin taleplerinde depolama öncesi ve depolama sonrası nihai kodları gösterir çevresindeki topoğrafik yapı ile uyumlu ve orman idaresinin kabul edeceği kademeli kapatma planını,

dört takım halinde orman idaresine teslim eder.

B- Ayrıca;

a) Okul, hastane, sağlık ocağı gibi bina izinlerinde, hidroelektrik santral tesislerinde santral binası, termik, doğal gaz çevrim, nükleer güç, rüzgar gibi enerji santralleri, katı atık bertaraf ve düzenli depolama tesisi, atık su arıtma, sokak hayvanları bakımevi, su arıtma, su dolum tesisi, liman geri hizmet alanı, havaalanı, spor tesisi ve balık üretme tesis izinlerinde 1/1000 ölçekli mevzii imar planını veya ilgili idareden alınacak imar planı gerektiren yapı ve tesislerden olmadığına dair yazıyı,

b) Katı atık bertaraf ve düzenli depolama tesisi izinlerinde; orman sayılan alanda yapılmasında kamu yararı ve zaruret bulunduğuna dair ilgili il mahalli çevre kurulunun olumlu kararı ile Çevre Yönetimi Genel Müdürlüğünce onaylanmış 1/1000 veya uygun ölçekli vaziyet planını ve uygun görüşünü,

c) Sokak hayvanları bakımevi izinlerinde, Doğa Koruma ve Milli Parklar Genel Müdürlüğünün uygun görüşünü,

dört takım halinde orman idaresine teslim eder.

KİRAZ ENERJİ YATIRIM ÜRETİM VE TİCARET A.Ş.
Mustafa Kemal Mah.Dumlupınar Bulvarı B Blok No:274/7/67
Çankaya/ANKARA
Maltepe V.D./5630624694

№21791

T.Senedi: 17.01.00
Güncelleme Tarihi: 15/01/2015

**3-** İstenilen belgeler, Orman Kanununun 17/3 ve 18 inci Maddelerinin Uygulama Yönetmeliğinin 14 üncü Maddesi gereğince düzenlenir.
**4-** Ön izin devredilemez. Ön izinde saha teslimi ve herhangi bir inşaat faaliyeti yapılamaz.
**5-** Harp, deprem, sel, yangın, toprak kayması gibi mücbir sebepler ile kendi kusuru dışındaki sebepler nedeniyle istenen belgelerin tamamlanamadığının bildirilmesi halinde veya uygun görülecek hallerde, ön izin sahibinin, ön izin süresi son günü mesai bitimine kadar bölge müdürlüğüne süre uzatımı talebinde bulunması, mevcut taahhüt senedi hükümlerini kabul ettiğine dair ek taahhüt senedi vermesi halinde ön izin süresinin bitim tarihinden itibaren oniki ay süreyle ön izin ve sorumlulukları devam eder.

Ön izin süresi uzatmalar dahil toplam otuzaltı ayı geçemez. Ön izin; izin süresi son günü mesai bitimine kadar süre uzatımı talebiyle bölge müdürlüğüne müracaat edilmemesi, izin sahibinin vazgeçmesi veya istenen belgelerin süresi içinde tamamlanarak orman idaresine verilmemesi halinde resen iptal edilmiş sayılır.
**6-** Ön izin süresi içinde izin sahibi; istenilen belgeleri tamamlayarak kesin izin talebinde bulunur.
**7-**Süre uzatmaları dahil, ön izin süresi içinde herhangi bir sebeple kesin izne dönüşmemiş ön izinler için herhangi bir hak iddia edilemez.
**8-** İzin verilen alanın bir bölümünün, zorunluluk halinde, yol, su, enerji nakil hattı gibi altyapı tesisleriyle Orman Kanununun 17 nci maddesinde yer alan tesislerin yapılması maksadıyla verilecek izin alanıyla kesişmesi ve izin sahibinin muvafakati olmaması halinde mevcut izin faaliyetinin engellenmemesi için gerekli tedbirler talep sahibi tarafından alınması kaydıyla orman idaresi resen izin verebilir. İzin sahibi hiçbir hak talebinde bulunamaz.

İzin verilen yol, su, enerji nakil hattı gibi altyapı tesis izinlerinin bir başka ruhsat sahibi tarafından kullanılmak istenmesi halinde izin faaliyetinin engellenmemesi şartıyla izin sahibinin muvafakati aranır, muvafakat verilmemesi halinde orman idaresince, orman alanlarının en az zarar görmesi maksadıyla bu altyapı tesislerinin kullanılmasına müsaade edilebilir.

Pasa döküm alanı, atık barajı gibi altyapı tesisi izinlerinde biriktirilen atık ve artıkların kamu kurum ve kuruluşlarının kendi projelerinde kullanılmak üzere talep edilmesi halinde orman idaresi izin sahibinin muvafakatı aranmaksızın resen izin verir. Verilen bu yeni izin sebebi ile izin sahibi hiçbir hak talebinde bulunamaz.

İzin verilen tesis alanları ile yol, su, enerji nakil hattı gibi altyapı tesis alanlarından Orman ve Su İşleri Bakanlığı ve bağlı kuruluşlarının proje ve faaliyetlerinde kullanılması ihtiyacı hasıl olduğunda orman idaresi, izin sahibinin muvafakatı aranmaksızın resen izin verir. Verilen bu yeni izin sebebi ile izin sahibi hiçbir hak ve bedel talebinde bulunamaz.
**9-** Mevzuat değişikliği nedeniyle ortaya çıkabilecek, yükümlülüklerden orman idaresi sorumlu tutulamaz.

Ön izin süresi içinde mevzuatta kesin izin verilmesini engelleyen değişiklik olması halinde ön izin iptal edilir.
**10-** Ön izin bedeli hiçbir surette iade edilmez. Ancak izne konu edilen alanın sonradan orman sınırları dışında kaldığının tespiti halinde faizsiz olarak iade edilir.
**11-** Bu taahhüt senedindeki adres tebligat adresi olup izin sahibi adres değişikliklerini, değişikliği takip eden 10 iş günü içinde yazılı olarak orman idaresine bildirir. Aksi halde bu taahhüt senedinde yazılı adres tebligata esas adres kabul edilir.
**12-** İhtilaf halinde; bu taahhüt senedi hükümlerine göre, bu taahhüt senedinde hüküm bulunmayan hallerde ise kanun, yönetmelik ve ilgili mevzuat hükümlerine göre hareket edilir.
**13-** Bu taahhüt senedinin uygulanmasında doğacak ihtilaflarda izne konu sahanın bulunduğu yer mahkemeleri ve icra daireleri yetkilidir.
**14-** Bu taahhüt senedi; Devlet idareleri ile kamu kurum ve kuruluşlarında kurum yetkililerince onaylanan biri asıl üçü suret olarak, gerçek ve özel hukuk tüzel kişilerince noterden onaylı biri asıl üçü suret olarak düzenlenerek, en geç tebligat tarihinden itibaren üç ay içerisinde orman idaresine verilecektir.
**15-** Bu taahhüt senedinde yazılı hususlara aynen uyulacağını kayıtsız ve şartsız olarak kabul ve taahhüt ederim.

KİRAZ ENERJİ YATIRIM ÜRETİM VE TİCARET A.Ş.
Mustafa Kemal Mah.Dumlupınar Bulvarı B Blok No:274/7/67
Çankaya/ANKARA
Maltepe V.D./5630624694

№21791

T.Senedi: 17.01.00
Güncelleme Tarihi: 15/01/2015

**Özel Hükümler :** *1- izne konu alanda Genel Müdürlüğümüze ait tesis var ise bu tesisin elektrik enerjisi ihtiyacının karşılanması,*

*2-Gerektiğinde OGM'ye ait röle cihazı,kamera veya diğer teknik donanım kurulması,*

*3-İnternet imkanı olan yerlerde OGM'nin bu hizmetten ücretsiz faydalandırılması,*

*4-Tesiste güvenlik vb.amaçlı kurulacak kamera sisteminde ormanı gören kamera var ise,orman yangınlarını gözetleme amacı ile faydalandırılması veya gerekirse bu amaçlı ilave kamera kurulması,*

*5-Tesiste kurulacak türbin,anten v.b direklerden,gerektiğinde OGM'nin de yararlanması*

*6-Türbinlerin üzerinde ikaz ışıklarının bulunması,*

*7- İzin sahasında can ve mal güvenliği ile ilgili kanunlar gereği alınması gereken her türlü tedbir izin sahibi tarafından alınacaktır. Orman idaresinin bu konuda hiçbir sorumluluğu yoktur.*

İşbu taahhüt senedi yirmi iki ( 22) genel,.. . (....) özel maddeden ibarettir. 17/08/2020

**İzin sahibinin**
**Adı Soyadı/Unvanı :**
**TC Kimlik/Vergi No :**
**Adresi :**
**E-Posta Adresi :**
**Telefon Numarası :**

**Mühür ve imza**
**(İzin sahibi)**

KİRAZ ENERJİ YATIRIM ÜRETİM VE TİCARET A.Ş.
Mustafa Kemal Mah.Dumlupınar Bulvarı B Blok No:274/7/67
Çankaya/ANKARA
Maltepe V.D./5630624694

Vekili İBRAHİM ÇİÇEK

3/3

## EK5: TARIM DIŞI AMAÇLA KULLANIM İZİNLERİ

## EK5.1: İZMİR İL TARIM VE ORMAN MÜDÜRLÜĞÜ

T.C.
İZMİR VALİLİĞİ
İl Tarım ve Orman Müdürlüğü

GIDANI KORU
SOFRANA SAHİP ÇIK

Sayı : E-67970180-230.04.02[230.04.02]-1132030 12.04.2021
Konu : Kiraz RES

ENERJİ PİYASASI DÜZENLEME KURUMU BAŞKANLIĞINA
(Kamulaştırma Dairesi Başkanlığı)

İlgi : a) 25.03.2021 tarihli ve 35316425-50930 sayılı yazınız.
b) 08.10.2013 tarih ve 50793 sayılı yazımız.
c) İzmir Valiliği (Arazi Toplulaştırma ve Tarımsal Altyapı Şube Müdürlüğü)'nin 16.12.2020 tarihli ve E-67970180-230.04.02-3514182 sayılı yazısı.

İzmir İli, Kiraz ilçesi İlçesi, Ahmetler ve Umurlu Mahalleleri sınırları içerisinde kalan Enerji Piyasası Düzenleme Kurulunun 21/07/2011 tarihli ve 3330-6 sayılı Kararı ile Kiraz Enerji Yatırım Üretim ve Ticaret Anonim Şirketi adına, İzmir ilinde kurulacak Kirazlı Res üretim tesisi için 21/07/2011 tarihinden itibaren 49 (kırk dokuz) yıl süreyle üretim faaliyeti göstermek üzere EÜ/3330-6/2013 numaralı Üretim Lisansı verilen alan ile ilgili Kiraz Rüzgar Enerji Santralı için ilgi (a) yazı ile yazı ile Müdürlüğümüz görüşü istenmektedir.

Arazinin Müdürlüğümüz teknik elemanlarınca yerinde etüt edilmesi ve dosyasının incelenmesi ile hazırlanan Tarımsal Etüt Raporunun değerlendirilmesi neticesinde;

08.10.2013 tarih ve 50793 sayılı ve 16.12.2020 tarih ve 3514182 sayılı yazılarımız ile bir kısmı izinlendirilen alanda revizyon planlama yapılması sonucu ilave talep edilen alanlar İzmir İli, Kiraz İlçesi Umurlu Mahallesi 283 Ada 1, 2, 26, 20, 22, 24 parsellerde kayıtlı 6,4877 ha alanın 0,5198 ha lık kısmı ile Ahmetler mahallesi 156 ada 55, 2, 49, 64, 59, 83, 57, 66, 74, 60, 51, 69, 47, 79, 80 30, 31 ,34, 35, 17, 36, 63, 43 ve 25 parseller, 118 Ada 2,24,19, 25, 21,ve 13 parseller, 119 ada 6, 7, 12 parselleri kapsayan 23.0011 ha alanın 6,6399 ha'lık Kuru Marjinal tarım alanların 16.12.2020 tarih ve 3514182 sayılı yazımız ekinde gönderilen Toprak Koruma Projesine uyulması şartıyla "**Rüzgar Enerji Santralı alanı olarak tarım dışı kullanılması uygun görülmüştür**.

5403 Sayılı Toprak Koruma ve arazi Kullanımı Kanunu kapsamında çıkarılan Tarım Arazilerinin Korunması, Kullanılması ve Planlanmasına dair yönetmeliğin 12. Maddesinin 8. Fıkrası gereği Arazi kullanımına ilişkin verilen izinler, izin tarihinden itibaren iki yıl içerisinde, tarım dışı amaçlı kullanımlarda planların onaylanmaması durumunda geçersiz kabul edilir. Verilen izinler amacı dışında kullanılamaz. Amacı dışında kullanımın tespit edilmesi halinde, Kanunun 20 ve 21 inci maddelerine göre işlemler yapılır. denmektedir.

Bilgilerinizi ve gereğini rica ederim.

Hulusi DOĞAN
Vali a.
Vali Yardımcısı

Bu belge, güvenli elektronik imza ile imzalanmıştır.
Doğrulama Kodu: A2938E29-5F38-411F-A22B-69D65B07E0C5 Doğrulama Adresi: https://www.turkiye.gov.tr/tarim-ebys

İzmir İl Tarım ve Orman Müdürlüğü Kazım Dirik Mahallesi Sanayi Caddesi No:34
35100 Bornova / İZMİR
Tel: (0232) 435 10 02 Faks: (0232) 462 24 93
E-Posta: izmir@tarimorman.gov.tr Kep: tarimveormanbakanligi@hs01.kep.tr
Bilgi için:Levent BİLİCİ
Mühendis

988137247 - 988137247 - 988137247

T.C.
İZMİR VALİLİĞİ
İl Tarım ve Orman Müdürlüğü

GIDANI KORU
SOFRANA SAHİP ÇIK

Sayı : E-67970180-230.04.02[230.04.02]-1170848 16.04.2021

Konu : Ahmetler 118 Ada 12 parsel Hk.

ENERJİ PİYASASI DÜZENLEME KURUMU BAŞKANLIĞINA
(Kamulaştırma Dairesi Başkanlığ)

İlgi : a) 25.03.2021 tarihli ve 35316425-50930 sayılı yazınız.
b) İzmir Valiliği (Arazi Toplulaştırma ve Tarımsal Altyapı Şube Müdürlüğü)'nin 12.04.2021 tarihli ve E-67970180-230.04.02[230.04.02]-1132030 sayılı yazısı.

İzmir ili, Kiraz ilçesi, Ahmetler ve Umurlu Mahalleleri sınırları içerisinde kalan Enerji Piyasası Düzenleme Kurulunun 21/07/2011 tarihli ve 3330-6 sayılı Kararı ile Kiraz Enerji Yatırım Üretim ve Ticaret Anonim Şirketi adına, İzmir ilinde kurulacak Kirazlı Rüzgar Enerji Santrali (RES) üretim tesisi için 21/07/2011 tarihinden itibaren 49 (kırk dokuz) yıl süreyle üretim faaliyeti göstermek üzere EÜ/3330-6/2013 numaralı üretim lisansı verilen alan ile ilgili Kirazlı RES santrali için ilgi (a) yazı ile Müdürlüğümüz görüşü istenmesi üzerine ilgi (b) yazı ile Kurum görüşümüz gönderilmiştir.

Ancak ilgi (b) yazı ile kurum görüşümüzde İzmir ili Kiraz ilçesi Ahmetler Mahallesi **118 Ada 12 parsel, sehven 119 Ada 12 parsel olarak yazılmıştır.** Buna göre İzmir ili Kiraz ilçesi Ahmetler mahallesi 118 Ada 12 Parselde kayıtlı 2,4196 ha alanı içinden sadece 0,049503 ha Kuru Marjinal Tarım Arazisi izin verilen alan içinde bulunmakta olup, ilgi (a)'da kayıtlı yazı ile toplam 29,4888 ha alan içinden izinlendirilen **toplam 7.1597 ha'lık alanda değişiklik bulunmamaktadır.**

Gereğini rica ederim.

Hulusi DOĞAN
Vali a.
Vali Yardımcısı

Bu belge, güvenli elektronik imza ile imzalanmıştır.
Doğrulama Kodu: 3CB281C5-CD28-423A-842B-225C481974A9 Doğrulama Adresi: https://www.turkiye.gov.tr/tarim-ebys

İzmir İl Tarım ve Orman Müdürlüğü Kazım Dirik Mahallesi Sanayi Caddesi No:34
35100 Bornova / İZMİR
Tel: (0232) 435 10 02 Faks: (0232) 462 24 93
E-Posta: izmir@tarimorman.gov.tr Kep: tarimveormanbakanligi@hs01.kep.tr
Bilgi için:Levent BİLİCİ
Mühendis

996720836 - 996720836 - 996720836 - 996720836

## EK5.2: AYDIN İL TARIM VE ORMAN MÜDÜRLÜĞÜ

T.C.
AYDIN VALİLİĞİ
İl Tarım ve Orman Müdürlüğü

Sayı : E-79598179-230.04.02-1655857 10.06.2021
Konu : KİRAZ RES

ENERJİ VE TABİİ KAYNAKLAR BAKANLIĞINA
(Enerji Piyasası Düzenleme Kurumu Başkanlığı)

İlgi : a) 26.11.2020 tarihli ve 35316425-49434 sayılı yazınız.
b) Tarım Reformu Genel Müdürlüğü (Toprak Koruma ve Arazi Değerlendirme Daire Başkanlığı)'nün 31.05.2021 tarihli ve E-58125898-230.04.02-1545465 sayılı yazısı.

İlgi (a) yazınız ile İlimiz Nazilli İlçesi, Bağcıllı, Karahallı, Çaylı ve Aşağıyakacık mahalleleri içerisinde yer alan Kiraz Rüzgar Enerjisi Santrali ile ilgili 5403 sayılı Toprak Koruma ve Arazi Kullanımı Kanunu'nun 13. maddesinin (f) bendi kapsamında Kurum görüşümüz talep edilmiştir.

Bakanlığımıza ait TAD Portalında 2020-09-000317 takip numarası ile kayıtlı, İlimiz Nazilli İlçesi Bağcıllı, Karahallı, Çaylı ve Aşağıyakacık mahalle sınırlarında yer alan ve yazmız ekinde yer listede belirtilen 199 adet parselin 17,76 hektarlık kısımlarının rüzgar enerjisi santral alanı ve ulaşım yolu olarak tarım dışı amaçlı kullanılması talebi, Bakanlığımız Tarım Reformu Genel Müdürlüğü'nün ilgi (b) yazısı ile 5403 sayılı Toprak Koruma ve Arazi Kullanımı Kanunu'nun 13 üncü maddesi kapsamında uygun görülmüştür.

Tarım dışı amaçlı arazi kullanımına yönelik verilen bu izin, 09 Aralık 2017 tarih ve 30265 sayılı Resmi Gazetede yayımlanarak yürürlüğe giren Tarım Arazilerinin Korunması, Kullanılması ve Planlanmasına Dair Yönetmeliğin 12 inci maddesinin 8 inci fıkrası gereği, izinin verildiği tarihten itibaren iki yıl süre ile geçerli olup, ruhsata bağlanmaması durumunda geçersiz kabul edilecektir. Ayrıca, izinlendirilen alan içerisinde farklı bir amaçla kullanım olacak olması durumunda, yeniden izin alınması gerekmektedir.

Bilgilerinizi ve gereğini arz ederim.

Mustafa Hulusi ARAT
Vali a.
Vali Yardımcısı

Ek: Parsel listesi. (4 Sayfa)

Bu belge, güvenli elektronik imza ile imzalanmıştır.
Doğrulama Kodu: A6603474-0B62-4112-9951-FEA4485E83EB Doğrulama Adresi: https://www.turkiye.gov.tr/tarim-ebys

Adnan Menderes Mah.Yahya Kemal Cad.No: 2 Efeler/AYDIN
Tel: (0256) 211 30 00 Faks: 0256 211 30 10
E-Posta: aydin@tarimorman.gov.tr Kep: tarimveormanbakanligi@hs01.kep.tr
Bilgi için:Mustafa ÖNKOL
Mühendis
Telefon No:(256) 211 30 00-531

104857986 8 - 104857986 8 - 104857986 8

| KİRAZ RES TALEP PARSELLERİ | | | | | | | | | |
|---|---|---|---|---|---|---|---|---|---|
| **Sıra** | **Kapsam** | **İlçe** | **Mahalle/Köy** | **Ada No** | **Parsel No** | **Parsel Alanı (m2)** | **Talep Alanı (m2)** | **Tapu Vasfı** | **Başvuru** |
| **1** | 5403 | NAZİLLİ | KARAHALLI | 102 | 4 | 36916.53 | 7879.64 | KESTANE | RES0 |
| **2** | 5403 | NAZİLLİ | KARAHALLI | 145 | 1 | 13047.14 | 764.11 | KESTANE | RES |
| **3** | 5403 | NAZİLLİ | KARAHALLI | 145 | 7 | 1756.56 | 141.09 | KESTANE | RES |
| **4** | 5403 | NAZİLLİ | KARAHALLI | 145 | 91 | 4563.32 | 196.52 | KESTANE | RES |
| **5** | 5403 | NAZİLLİ | KARAHALLI | 145 | 89 | 13134.14 | 961.04 | KESTANE | RES |
| **6** | 5403 | NAZİLLİ | KARAHALLI | 145 | 93 | 8376.59 | 514.52 | KESTANE | RES |
| **7** | 5403 | NAZİLLİ | KARAHALLI | 103 | 4 | 1150.38 | 20.92 | dKESTAN | RES |
| **8** | 5403 | NAZİLLİ | KARAHALLI | 103 | 6 | 280.14 | 77.79 | dKESTAN | RES |
| **9** | 5403 | NAZİLLİ | KARAHALLI | 145 | 26 | 8034.84 | 607.29 | dKESTAN | RES0 |
| **10** | 5403 | NAZİLLİ | KARAHALLI | 145 | 24 | 7172.05 | 1385.03 | KESTANE | RES0 |
| **11** | 5403 | NAZİLLİ | KARAHALLI | 145 | 23 | 7221.7 | 5313.82 | KESTANE | RES0 |
| **12** | 5403 | NAZİLLİ | KARAHALLI | 105 | 3 | 15475.8 | 4337.62 | dKESTAN | RES |
| **13** | 5403 | NAZİLLİ | KARAHALLI | 105 | 70 | 4392.69 | 1674.46 | Kestanelik | RES |
| **14** | 5403 | NAZİLLİ | KARAHALLI | 105 | 4 | 3613.39 | 525.14 | KESTANE | RES0 |
| **15** | 5403 | NAZİLLİ | KARAHALLI | 105 | 5 | 2490.09 | 1569.87 | KESTANE | RES0 |
| **16** | 5403 | NAZİLLİ | KARAHALLI | 105 | 6 | 2402.34 | 184.81 | KESTANE | RES0 |
| **17** | 5403 | NAZİLLİ | KARAHALLI | 105 | 67 | 4928.89 | 4928.89 | Kestanelik | RES |
| **18** | 5403 | NAZİLLİ | KARAHALLI | 167 | 6 | 561.58 | 504.11 | KESTANE | RES |
| **19** | 5403 | NAZİLLİ | KARAHALLI | 105 | 63 | 3165.36 | 474.95 | KESTANE | RES |
| **20** | 5403 | NAZİLLİ | KARAHALLI | 105 | 66 | 494.45 | 236.77 | KESTANE | RES |
| **21** | 5403 | NAZİLLİ | KARAHALLI | 105 | 14 | 5418.32 | 413.74 | KESTANE | RES |
| **22** | 5403 | NAZİLLİ | KARAHALLI | 105 | 60 | 284.19 | 284.14 | KESTANE | RES |
| **23** | 5403 | NAZİLLİ | KARAHALLI | 105 | 58 | 31449.14 | 92.64 | KESTANE | RES |
| **24** | 5403 | NAZİLLİ | KARAHALLI | 105 | 61 | 5378.36 | 707.67 | KESTANE | RES |
| **25** | 5403 | NAZİLLİ | KARAHALLI | 105 | 18 | 8730.66 | 194.85 | KESTANE | RES |
| **26** | 5403 | NAZİLLİ | KARAHALLI | 106 | 1 | 4120.9 | 148.31 | KESTANE | RES0 |
| **27** | 5403 | NAZİLLİ | KARAHALLI | 106 | 7 | 942.65 | 18.36 | KESTANE | RES0 |
| **28** | 5403 | NAZİLLİ | KARAHALLI | 106 | 11 | 3511.06 | 41.01 | KESTANE | RES0 |
| **29** | 5403 | NAZİLLİ | KARAHALLI | 106 | 13 | 1399.12 | 256.44 | KESTANE | RES0 |
| **30** | 5403 | NAZİLLİ | KARAHALLI | 106 | 6 | 9543.17 | 6181.87 | dKESTAN | RES0 |
| **31** | 5403 | NAZİLLİ | KARAHALLI | 106 | 106 | 6463.63 | 1155.82 | KESTANE | RES |
| **32** | 5403 | NAZİLLİ | KARAHALLI | 106 | 100 | 12310.76 | 4273.6 | KESTANE | RES |
| **33** | 5403 | NAZİLLİ | KARAHALLI | 106 | 93 | 6715.41 | 1507.32 | Kestanelik | RES |
| **34** | 5403 | NAZİLLİ | KARAHALLI | 106 | 87 | 3145.62 | 1690.22 | KESTANE | RES |
| **35** | 5403 | NAZİLLİ | KARAHALLI | 106 | 85 | 3720.88 | 2091.13 | KESTANE | RES |
| **36** | 5403 | NAZİLLİ | KARAHALLI | 106 | 101 | 81.12 | 81.12 | KESTANE | RES |
| **37** | 5403 | NAZİLLİ | BAĞCILLI | 218 | 3 | 14094.55 | 3223.27 | KESTANE | RES |
| **38** | 5403 | NAZİLLİ | BAĞCILLI | 218 | 6 | 903.93 | 26.76 | KESTANE | RES |
| **39** | 5403 | NAZİLLİ | BAĞCILLI | 218 | 8 | 361.81 | 71.5 | KESTANE | RES |
| **40** | 5403 | NAZİLLİ | BAĞCILLI | 230 | 32 | 3610.27 | 289.53 | KESTANE | RES |
| **41** | 5403 | NAZİLLİ | BAĞCILLI | 230 | 30 | 11150.43 | 163.63 | dKESTAN | RES |
| **42** | 5403 | NAZİLLİ | BAĞCILLI | 187 | 144 | 134.56 | 39.67 | KESTANE | RES |
| **43** | 5403 | NAZİLLİ | BAĞCILLI | 187 | 140 | 369.24 | 107.97 | KESTANE | RES |
| **44** | 5403 | NAZİLLİ | BAĞCILLI | 187 | 142 | 90.56 | 12.12 | KESTANE | RES |
| **45** | 5403 | NAZİLLİ | BAĞCILLI | 187 | 135 | 3117.11 | 1298.49 | KESTANE | RES |
| **46** | 5403 | NAZİLLİ | BAĞCILLI | 224 | 6 | 3247.23 | 12.21 | KESTANE | RES |
| **47** | 5403 | NAZİLLİ | BAĞCILLI | 187 | 138 | 1451.35 | 29.9 | KESTANE | RES |
| **48** | 5403 | NAZİLLİ | BAĞCILLI | 122 | 264 | 339.26 | 14.11 | KESTANE | RES |
| **49** | 5403 | NAZİLLİ | BAĞCILLI | 122 | 262 | 1677.1 | 1541.76 | dKESTAN | RES |
| **50** | 5403 | NAZİLLİ | BAĞCILLI | 122 | 90 | 2238.77 | 2006.55 | dKESTAN | RES0 |
| **51** | 5403 | NAZİLLİ | BAĞCILLI | 122 | 282 | 656.68 | 656.68 | dKESTAN | RES |
| **52** | 5403 | NAZİLLİ | BAĞCILLI | 202 | 1 | 713.56 | 713.55 | dKESTAN | RES0 |
| **53** | 5403 | NAZİLLİ | BAĞCILLI | 122 | 197 | 1848.6 | 1736.64 | dKESTAN | RES |
| **54** | 5403 | NAZİLLİ | BAĞCILLI | 122 | 256 | 1438.49 | 384.91 | Kestanelik | RES |

| KİRAZ RES TALEP PARSELLERİ | | | | | | | | | |
|---|---|---|---|---|---|---|---|---|---|
| **Sıra** | **Kapsam** | **İlçe** | **Mahalle/Köy** | **Ada No** | **Parsel No** | **Parsel Alanı (m2)** | **Talep Alanı (m2)** | **Tapu Vasfı** | **Başvuru** |
| **55** | 5403 | NAZİLLİ | BAĞCILLI | 122 | 284 | 737.72 | 561.32 | dKESTAN | RES |
| **56** | 5403 | NAZİLLİ | BAĞCILLI | 122 | 199 | 8988.1 | 1358.8 | KESTANE | RES |
| **57** | 5403 | NAZİLLİ | BAĞCILLI | 122 | 259 | 14275.05 | 49.39 | Kestanelik | RES |
| **58** | 5403 | NAZİLLİ | BAĞCILLI | 122 | 220 | 3057.31 | 3057.31 | dKESTAN | RES |
| **59** | 5403 | NAZİLLİ | BAĞCILLI | 122 | 189 | 3470.6 | 2792.32 | dKESTAN | RES |
| **60** | 5403 | NAZİLLİ | BAĞCILLI | 122 | 280 | 793.94 | 16.19 | dKESTAN | RES |
| **61** | 5403 | NAZİLLİ | BAĞCILLI | 122 | 185 | 1003.65 | 490.64 | KESTANE | RES |
| **62** | 5403 | NAZİLLİ | BAĞCILLI | 122 | 132 | 5199.51 | 80.79 | TARLA | RES |
| **63** | 5403 | NAZİLLİ | BAĞCILLI | 122 | 188 | 2135.02 | 1301.28 | KESTANE | RES |
| **64** | 5403 | NAZİLLİ | BAĞCILLI | 122 | 244 | 8565 | 2622.55 | Kestanelik | RES |
| **65** | 5403 | NAZİLLİ | BAĞCILLI | 122 | 241 | 3424.31 | 1120.76 | dKESTAN | RES |
| **66** | 5403 | NAZİLLİ | BAĞCILLI | 122 | 279 | 2464.9 | 261.06 | KESTANE | RES |
| **67** | 5403 | NAZİLLİ | BAĞCILLI | 122 | 202 | 2937.51 | 446.36 | KESTANE | RES |
| **68** | 5403 | NAZİLLİ | BAĞCILLI | 122 | 247 | 3919.66 | 413.61 | KESTANE | RES |
| **69** | 5403 | NAZİLLİ | BAĞCILLI | 122 | 273 | 1893.79 | 693.37 | KESTANE | RES |
| **70** | 5403 | NAZİLLİ | BAĞCILLI | 122 | 267 | 4635.73 | 562.25 | KESTANE | RES |
| **71** | 5403 | NAZİLLİ | BAĞCILLI | 122 | 233 | 904.17 | 462.33 | KESTANE | RES |
| **72** | 5403 | NAZİLLİ | BAĞCILLI | 122 | 240 | 916.13 | 449.83 | Kestanelik | RES |
| **73** | 5403 | NAZİLLİ | BAĞCILLI | 122 | 228 | 995.09 | 404.45 | KESTANE | RES |
| **74** | 5403 | NAZİLLİ | BAĞCILLI | 122 | 182 | 5078.21 | 227.56 | dKESTAN | RES0 |
| **75** | 5403 | NAZİLLİ | BAĞCILLI | 122 | 245 | 301.65 | 257.18 | dKESTAN | RES |
| **76** | 5403 | NAZİLLİ | BAĞCILLI | 122 | 238 | 277.14 | 277.14 | dKESTAN | RES |
| **77** | 5403 | NAZİLLİ | BAĞCILLI | 122 | 231 | 173.07 | 173.07 | dKESTAN | RES |
| **78** | 5403 | NAZİLLİ | BAĞCILLI | 122 | 265 | 145.75 | 145.75 | dKESTAN | RES |
| **79** | 5403 | NAZİLLİ | BAĞCILLI | 122 | 271 | 144.55 | 144.55 | dKESTAN | RES |
| **80** | 5403 | NAZİLLİ | BAĞCILLI | 122 | 225 | 247.23 | 247.23 | dKESTAN | RES |
| **81** | 5403 | NAZİLLİ | BAĞCILLI | 122 | **36** | 5408.8 | 94.64 | KESTANE | RES |
| **82** | 5403 | NAZİLLİ | BAĞCILLI | 122 | 274 | 2623.05 | 280.94 | KESTANE | RES |
| **83** | 5403 | NAZİLLİ | BAĞCILLI | 122 | 276 | 542.64 | 225.77 | KESTANE | RES |
| **84** | 5403 | NAZİLLİ | BAĞCILLI | 122 | 40 | 2338.44 | 742.62 | KESTANE | RES |
| **85** | 5403 | NAZİLLİ | BAĞCILLI | 122 | 217 | 8594.94 | 872.9 | KESTANE | RES |
| **86** | 5403 | NAZİLLİ | BAĞCILLI | 122 | 251 | 2302.93 | 1420.95 | KESTANE | RES |
| **87** | 5403 | NAZİLLİ | BAĞCILLI | 122 | 47 | 5827.65 | 327.25 | KESTANE | RES0 |
| **88** | 5403 | NAZİLLİ | BAĞCILLI | 122 | 203 | 21432.11 | 932.63 | KESTANE | RES |
| **89** | 5403 | NAZİLLİ | BAĞCILLI | 122 | 250 | 20774.17 | 138.34 | KESTANE | RES |
| **90** | 5403 | NAZİLLİ | BAĞCILLI | 122 | 248 | 3291.93 | 1340 | KESTANE | RES |
| **91** | 5403 | NAZİLLİ | BAĞCILLI | 122 | 194 | 5581.09 | 2548.11 | KESTANE | RES |
| **92** | 5403 | NAZİLLİ | BAĞCILLI | 122 | 268 | 29186.74 | 11909.88 | KESTANE | RES |
| **93** | 5403 | NAZİLLİ | BAĞCILLI | 122 | 219 | 743.11 | 280.74 | KESTANE | RES |
| **94** | 5403 | NAZİLLİ | BAĞCILLI | 122 | 213 | 1936 | 369.09 | dKESTAN | RES |
| **95** | 5403 | NAZİLLİ | BAĞCILLI | 122 | 85 | 4110.49 | 186.04 | dKESTAN | RES |
| **96** | 5403 | NAZİLLİ | BAĞCILLI | 216 | 48 | 1564.06 | 1564.06 | KESTANE | RES |
| **97** | 5403 | NAZİLLİ | BAĞCILLI | 216 | 397 | 2607.54 | 531.49 | KESTANE | RES |
| **98** | 5403 | NAZİLLİ | BAĞCILLI | 216 | 383 | 3055.32 | 1425.49 | KESTANE | RES |
| **99** | 5403 | NAZİLLİ | BAĞCILLI | 216 | 395 | 4317.92 | 2039.81 | KESTANE | RES |
| **100** | 5403 | NAZİLLİ | BAĞCILLI | 216 | 377 | 39127.86 | 1909.04 | KESTANE | RES |
| **101** | 5403 | NAZİLLİ | BAĞCILLI | 216 | 393 | 10200.61 | 1402.19 | KESTANE | RES |
| **102** | 5403 | NAZİLLİ | BAĞCILLI | 216 | 403 | 24861.96 | 4210.35 | KESTANE | RES |
| **103** | 5403 | NAZİLLİ | BAĞCILLI | 216 | 387 | 11130.89 | 1848.05 | KESTANE | RES |
| **104** | 5403 | NAZİLLİ | BAĞCILLI | 216 | 389 | 10374.63 | 1382.47 | KESTANE | RES |
| **105** | 5403 | NAZİLLİ | BAĞCILLI | 216 | 399 | 17394.06 | 2636.71 | KESTANE | RES |
| **106** | 5403 | NAZİLLİ | BAĞCILLI | 216 | 282 | 22371.98 | 6.49 | KESTANE | RES |
| **107** | 5403 | NAZİLLİ | BAĞCILLI | 216 | 379 | 8110.53 | 1119.26 | KESTANE | RES0 |
| **108** | 5403 | NAZİLLİ | BAĞCILLI | 216 | 381 | 32977.99 | 3623.89 | KESTANE | RES |

| KİRAZ RES TALEP PARSELLERİ | | | | | | | | | |
|---|---|---|---|---|---|---|---|---|---|
| **Sıra** | **Kapsam** | **İlçe** | **Mahalle/Köy** | **Ada No** | **Parsel No** | **Parsel Alanı (m2)** | **Talep Alanı (m2)** | **Tapu Vasfı** | **Başvuru** |
| **109** | 5403 | NAZİLLİ | BAĞCILLI | 216 | 391 | 17342.23 | 8404.95 | TARLA | RES |
| **110** | 5403 | NAZİLLİ | BAĞCILLI | 216 | 328 | 16013.72 | 1657.29 | KESTANE | RES |
| **111** | 5403 | NAZİLLİ | BAĞCILLI | 216 | 331 | 13528.83 | 219.49 | KESTANE | RES |
| **112** | 5403 | NAZİLLİ | AŞAĞIYAKAC | 212 | 1 | 21697.54 | 40.79 | KESTANE | RES0 |
| **113** | 5403 | NAZİLLİ | ÇAYLI | 143 | 35 | 22562.56 | 2960.04 | KESTANE | RES0 |
| **114** | 5403 | NAZİLLİ | BAĞCILLI | 224 | 4 | 553.9 | 7.7 | KESTANE | RES |
| **115** | 5403 | NAZİLLİ | KARAHALLI | 106 | 98 | 8019.05 | 4193.85 | KESTANE | RES |
| **116** | 5403 | NAZİLLİ | KARAHALLI | 106 | 103 | 6920.14 | 5235.87 | KESTANE | RES |
| **117** | 5403 | NAZİLLİ | BAĞCILLI | 187 | 33 | 2288.34 | 276.97 | TARLA | RES |
| **118** | 5403 | NAZİLLİ | BAĞCILLI | 230 | 9 | 20477.79 | 745.37 | KESTANE | RES |
| **119** | 5403 | NAZİLLİ | BAĞCILLI | 230 | 18 | 226.25 | 105.91 | TARLA | RES |
| **120** | 5403 | NAZİLLİ | BAĞCILLI | 187 | 43 | 1581.75 | 106.56 | TARLA | RES |
| **121** | 5403 | NAZİLLİ | BAĞCILLI | 187 | 38 | 1373.48 | 403.38 | TARLA | RES |
| **122** | 5403 | NAZİLLİ | BAĞCILLI | 187 | 39 | 8676.25 | 432 | TARLA | RES |
| **123** | 5403 | NAZİLLİ | BAĞCILLI | 230 | 5 | 1342.02 | 585.05 | TARLA | RES |
| **124** | 5403 | NAZİLLİ | BAĞCILLI | 187 | 32 | 2374.23 | 134.42 | TARLA | RES |
| **125** | 5403 | NAZİLLİ | BAĞCILLI | 187 | 133 | 523.65 | 204.04 | KESTANE | RES |
| **126** | 5403 | NAZİLLİ | BAĞCILLI | 230 | 7 | 374.88 | 15.52 | KESTANE | RES |
| **127** | 5403 | NAZİLLİ | BAĞCILLI | 187 | 42 | 6300.28 | 165.59 | TARLA | RES |
| **128** | 5403 | NAZİLLİ | BAĞCILLI | 187 | 36 | 716.39 | 200.44 | TARLA | RES |
| **129** | 5403 | NAZİLLİ | BAĞCILLI | 230 | 24 | 5410.54 | 142.37 | TARLA | RES |
| **130** | 5403 | NAZİLLİ | BAĞCILLI | 230 | 25 | 264.33 | 221.16 | TARLA | RES |
| **131** | 5403 | NAZİLLİ | BAĞCILLI | 187 | 41 | 6390.51 | 553.07 | TARLA | RES |
| **132** | 5403 | NAZİLLİ | BAĞCILLI | 230 | 1 | 11614.24 | 242.38 | KESTANE | RES |
| **133** | 5403 | NAZİLLİ | BAĞCILLI | 187 | 40 | 4295.56 | 353.11 | TARLA | RES |
| **134** | 5403 | NAZİLLİ | BAĞCILLI | 230 | 26 | 515.67 | 349.6 | TARLA | RES |
| **135** | 5403 | NAZİLLİ | BAĞCILLI | 230 | 13 | 2623.03 | 136.11 | KESTANE | RES |
| **136** | 5403 | NAZİLLİ | BAĞCILLI | 230 | 27 | 598.43 | 68.14 | TARLA | RES |
| **137** | 5403 | NAZİLLİ | BAĞCILLI | 230 | 17 | 256.98 | 256.98 | TARLA | RES |
| **138** | 5403 | NAZİLLİ | KARAHALLI | 181 | 66 | 4669.03 | 27.33 | İNCİRLİK | RES |
| **139** | 5403 | NAZİLLİ | KARAHALLI | 181 | 52 | 21024.1 | 375.98 | İNCİRLİK | RES |
| **140** | 5403 | NAZİLLİ | KARAHALLI | 115 | 5 | 6677.9 | 2260.68 | KARGİR E | RESxxx |
| **141** | 5403 | NAZİLLİ | KARAHALLI | 115 | 10 | 287.64 | 105.43 | TARLA | RESxxx |
| **142** | 5403 | NAZİLLİ | KARAHALLI | 171 | 14 | 344.21 | 174.2 | BAHÇE | RES |
| **143** | 5403 | NAZİLLİ | KARAHALLI | 171 | 4 | 19397.25 | 1402.24 | ZEYTİNLİ | RESxxx |
| **144** | 5403 | NAZİLLİ | KARAHALLI | 115 | 9 | 488.19 | 130.05 | ZEYTİNLİ | RESxxx |
| **145** | 5403 | NAZİLLİ | KARAHALLI | 115 | 8 | 456.29 | 25.74 | İNCİRLİK | RES |
| **146** | 5403 | NAZİLLİ | KARAHALLI | 181 | 48 | 2486.9 | 104.13 | TARLA | RES |
| **147** | 5403 | NAZİLLİ | KARAHALLI | 113 | 1 | 6409.8 | 1211.82 | BAHÇELİ | RESxxx |
| **148** | 5403 | NAZİLLİ | KARAHALLI | 133 | 11 | 4398.36 | 508.21 | BAHÇE | RES |
| **149** | 5403 | NAZİLLİ | KARAHALLI | 113 | 7 | 2606.76 | 134.92 | KARGİR E | RESxxx |
| **150** | 5403 | NAZİLLİ | KARAHALLI | 181 | 59 | 5014.23 | 195.46 | İNCİRLİK | RES |
| **151** | 5403 | NAZİLLİ | KARAHALLI | 113 | 3 | 3715.82 | 377.43 | İNCİRLİK | RESxxx |
| **152** | 5403 | NAZİLLİ | KARAHALLI | 181 | 51 | 581.54 | 140.44 | TARLA | RES |
| **153** | 5403 | NAZİLLİ | KARAHALLI | 181 | 54 | 20112.79 | 260.95 | İNCİRLİK | RES |
| **154** | 5403 | NAZİLLİ | KARAHALLI | 181 | 65 | 17980.73 | 186.6 | İNCİRLİK | RES |
| **155** | 5403 | NAZİLLİ | KARAHALLI | 181 | 63 | 1602.33 | 95.19 | İNCİRLİK | RES |
| **156** | 5403 | NAZİLLİ | KARAHALLI | 113 | 9 | 289.3 | 100.59 | ZEYTİNLİ | RES |
| **157** | 5403 | NAZİLLİ | KARAHALLI | 181 | 30 | 3158.3 | 286.61 | İNCİRLİK | RES |
| **158** | 5403 | NAZİLLİ | KARAHALLI | 181 | 58 | 4517.25 | 71.27 | İNCİRLİK | RES |
| **159** | 5403 | NAZİLLİ | KARAHALLI | 113 | 10 | 392.14 | 66.17 | BAHÇE | RESxxx |
| **160** | 5403 | NAZİLLİ | KARAHALLI | 171 | 12 | 10390.34 | 1579.4 | KARGİR E | RES |
| **161** | 5403 | NAZİLLİ | KARAHALLI | 181 | 32 | 2282.93 | 560.1 | İNCİRLİK | RES |
| **162** | 5403 | NAZİLLİ | KARAHALLI | 181 | 57 | 3951.42 | 188.54 | İNCİRLİK | RES |

| KİRAZ RES TALEP PARSELLERİ | | | | | | | | | |
|---|---|---|---|---|---|---|---|---|---|
| **Sıra** | **Kapsam** | **İlçe** | **Mahalle/Köy** | **Ada No** | **Parsel No** | **Parsel Alanı (m2)** | **Talep Alanı (m2)** | **Tapu Vasfı** | **Başvuru** |
| **163** | 5403 | NAZİLLİ | KARAHALLI | 104 | 55 | 3790.68 | 50.45 | KESTANE | RES |
| **164** | 5403 | NAZİLLİ | KARAHALLI | 104 | 29 | 219.11 | 50.13 | TARLA | RESxxx |
| **165** | 5403 | NAZİLLİ | KARAHALLI | 107 | 6 | 3802.1 | 124.74 | BAHÇE | RES0 |
| **166** | 5403 | NAZİLLİ | KARAHALLI | 104 | 28 | 273.25 | 64.56 | TARLA | RESxxx |
| **167** | 5403 | NAZİLLİ | BAĞCILLI | 111 | 7 | 2172.7 | 317.6 | TARLA | RES |
| **168** | 5403 | NAZİLLİ | KARAHALLI | 107 | 9 | 1360.03 | 181.1 | BAHÇE | RESxxx |
| **169** | 5403 | NAZİLLİ | BAĞCILLI | 111 | 8 | 8039.41 | 901.65 | TARLA | RES |
| **170** | 5403 | NAZİLLİ | KARAHALLI | 173 | 2 | 1068.12 | 219.85 | İNCİRLİK | RES |
| **171** | 5403 | NAZİLLİ | KARAHALLI | 113 | 29 | 8017.73 | 30.93 | İNCİRLİK | RES |
| **172** | 5403 | NAZİLLİ | KARAHALLI | 104 | 30 | 334.44 | 27.36 | TARLA | RES*** |
| **173** | 5403 | NAZİLLİ | KARAHALLI | 181 | 33 | 48909.48 | 541.77 | İNCİRLİK | RES |
| **174** | 5403 | NAZİLLİ | KARAHALLI | 181 | 72 | 1343.92 | 112.37 | İNCİRLİK | RES |
| **175** | 5403 | NAZİLLİ | KARAHALLI | 171 | 15 | 620.96 | 569.12 | BAHÇE | RES |
| **176** | 5403 | NAZİLLİ | KARAHALLI | 181 | 73 | 2059.22 | 759.31 | DAVALI | RES |
| **177** | 5403 | NAZİLLİ | KARAHALLI | 110 | 30 | 5640.54 | 835.41 | İNCİRLİK | RES |
| **178** | 5403 | NAZİLLİ | BAĞCILLI | 111 | 9 | 1013.73 | 505.25 | İNCİRLİK | RES |
| **179** | 5403 | NAZİLLİ | KARAHALLI | 169 | 3 | 3272.61 | 129.58 | KESTANE | RES |
| **180** | 5403 | NAZİLLİ | KARAHALLI | 107 | 3 | 65.83 | 44.09 | KESTANE | RES |
| **181** | 5403 | NAZİLLİ | KARAHALLI | 107 | 4 | 112.21 | 16.28 | KESTANE | RES |
| **182** | 5403 | NAZİLLİ | KARAHALLI | 106 | 55 | 3171.76 | 523.4 | KESTANE | RES |
| **183** | 5403 | NAZİLLİ | KARAHALLI | 107 | 2 | 74.18 | 23.17 | KESTANE | RES |
| **184** | 5403 | NAZİLLİ | KARAHALLI | 182 | 58 | 374.89 | 232.96 | KESTANE | RES |
| **185** | 5403 | NAZİLLİ | KARAHALLI | 106 | 54 | 10903.45 | 186.74 | KESTANE | RES |
| **186** | 5403 | NAZİLLİ | KARAHALLI | 168 | 2 | 7023.98 | 340.02 | KESTANE | RES |
| **187** | 5403 | NAZİLLİ | KARAHALLI | 182 | 59 | 44.16 | 44.15 | KESTANE | RES |
| **188** | 5403 | NAZİLLİ | KARAHALLI | 113 | 24 | 11507.21 | 198.63 | İNCİRLİK | RES |
| **189** | 5403 | NAZİLLİ | KARAHALLI | 169 | 1 | 38.2 | 38.2 | BAHÇE | RES |
| **190** | 5403 | NAZİLLİ | KARAHALLI | 169 | 2 | 132.09 | 132.09 | KESTANE | RES |
| **191** | 5403 | NAZİLLİ | KARAHALLI | 168 | 7 | 2745.68 | 66.57 | TARLA | RES |
| **192** | 5403 | NAZİLLİ | KARAHALLI | 168 | 3 | 3641.47 | 99.6 | KESTANE | RES |
| **193** | 5403 | NAZİLLİ | KARAHALLI | 181 | 31 | 171.34 | 171.33 | BAHÇE | RES |
| **194** | 5403 | NAZİLLİ | KARAHALLI | 106 | 83 | 1968.3 | 1968.3 | KESTANE | RES |
| **195** | 5403 | NAZİLLİ | BAĞCILLI | 122 | 131 | 4691.34 | 462.24 | TARLA | RES |
| **196** | 5403 | NAZİLLİ | KARAHALLI | 115 | 17 | 3825.66 | 927.1 | İNCİRLİK | RES |
| **197** | 5403 | NAZİLLİ | BAĞCILLI | 187 | 147 | 152.9 | 4.5 | KESTANE | RES |
| **198** | 5403 | NAZİLLİ | BAĞCILLI | 122 | 133 | 4145.35 | 1.83 | TARLA | RES |
| **199** | 5403 | NAZİLLİ | BAĞCILLI | 122 | 260 | 2673.29 | 0.39 | KESTANE | RES |

## EK6:KAMU YARARI KARARLARI

### EK6.1 Özel Mülkiyetteki Parsellerin Kamulaştırması İçin Kamu Yararı Kararı

T.C.
ENERJİ PİYASASI DÜZENLEME
KURULU

KARAR ÖRNEĞİ

TOPLANTI TARİHİ : 23/01/2014
KARAR SIRA NO : 4848-29

29. Kamulaştırma Dairesi Başkanlığının 21/01/2014 tarihli ve 55620882.2245 sayılı Başkanlık Makamına müzekkeresi çerçevesinde; Kiraz Enerji Yatırım Üretim ve Ticaret Anonim Şirketi'ne, İzmir İli'nde kurulacak olan Kirazlı Rüzgar Santrali üretim tesisinde 21/07/2011 tarihinden itibaren 49 yıl süreyle üretim faaliyeti göstermek üzere Enerji Piyasası Düzenleme Kurumunca verilen 21/07/2011 tarihli ve EÜ/3330-6/2013 numaralı üretim lisansı kapsamında yer alan tesislerin kurulabilmesi için gerekli olan ve ekli listede belirtilen taşınmaz malların, 6446 sayılı Elektrik Piyasası Kanununun 19 uncu maddesi gereğince kamulaştırılmasında kamu yararının bulunduğuna,

karar verilmiştir.

Mustafa YILMAZ
İkinci Başkan

1

u belge 5070 sayılı Elektronik İmza Kanununun 5. Maddesi gereğince güvenli elektronik imza ile imzalanmıştır.

**KİRAZ ENERJİ YATIRIM ÜRETİM VE TİCARET ANONİM ŞİRKETİ**

**KİRAZLI RÜZGAR ENERJİSİ SANTRALİ**

**KAMULAŞTIRILMASINDA KAMU YARARI BULUNAN TAŞINMAZ MALLAR LİSTESİ**

| SIRA NO | İLİ | İLÇESİ | KÖYÜ | ADA | PARSEL |
|---|---|---|---|---|---|
| 1 | AYDIN | NAZİLLİ | BAĞCILLI | 122 | 2,3,4,5,8,9,12,13,21,22,23,26,27,28,29,30,31,34,36, 37,38,39,40,41,48,49,71,80,81,82,83,84,85,86,87,88, 91,99,100,101 |
| 2 | AYDIN | NAZİLLİ | BAĞCILLI | 187 | 1,2,3,4,5,20 |
| 3 | AYDIN | NAZİLLİ | BAĞCILLI | 216 | 33,34,36,48,49,50,51,52,171,273,275,276,277,281, 302,327 |
| 4 | AYDIN | NAZİLLİ | BAĞCILLI | 218 | 3,4,5 |
| 5 | AYDIN | NAZİLLİ | BAĞCILLI | 224 | 1,3 |
| 6 | AYDIN | NAZİLLİ | BAĞCILLI | 230 | 10,11,12 |
| 7 | AYDIN | NAZİLLİ | KARAHALLI | 103 | 1,2,3 |
| 8 | AYDIN | NAZİLLİ | KARAHALLI | 105 | 1,2,3,12,13,14,15,16,18, |
| 9 | AYDIN | NAZİLLİ | KARAHALLI | 106 | 15,20,22,23,29,30, 33,34,35, |
| 10 | AYDIN | NAZİLLİ | KARAHALLI | 145 | 5,6,7,8,16,17 |
| 11 | AYDIN | NAZİLLİ | KARAHALLI | 167 | 1,2 |
| 12 | AYDIN | NAZİLLİ | YUKARI ÖRENCİK | 101 | 1,2, 13,17,22,38,51,52,54 |
| 13 | AYDIN | NAZİLLİ | CATAK | 105 | 1,3,12,16,17 |
| 14 | AYDIN | NAZİLLİ | APAKLAR | 101 | 3,5,6,7,8,9,22,23,41,42,43,45,48,50,51,52,53,54,55,57 ,58,61,63,65,66,71,73,74,79, |
| 15 | AYDIN | NAZİLLİ | APAKLAR | 102 | 12,15,16,18,19 |
| 16 | İZMİR | KİRAZ | UMURLU | 283 | 3,4,5,6 |
| 17 | İZMİR | KİRAZ | UMURLU | 288 | 13 |
| 18 | İZMİR | KİRAZ | AHMETLER | 118 | 3,4,5,6,7,10 |
| 19 | İZMİR | KİRAZ | AHMETLER | 119 | 1 |

Bu belge 5070 sayılı Elektronik İmza Kanununun 5. Maddesi gereğince güvenli elektronik imza ile imzalanmıştır.

ALİ PAŞA MAH. 211. SK
SAMSAROĞLU İŞMERKEZİ KAT:2 D: 22TOKAT
TEL: 0356 212 44 66 FAX: 0356 212 19 66

NESLİHAN DEMİRDÖVEN TUTMAZ
ŞEHİR PLANCISI (İTÜ)

| | | | | | |
|---|---|---|---|---|---|
| 20 | İZMİR | KİRAZ | AHMETLER | 155 | 2 |
| 21 | İZMİR | KİRAZ | AHMETLER | 156 | 3,4,6,8,9,10,11,23,24,26,27,41,42,44 |

Mustafa YILMAZ
İkinci Başkan

Bu belge 5070 sayılı Elektronik İmza Kanununun 5. Maddesi gereğince güvenli elektronik imza ile imzalanmıştır.

**EK 6.2. Maliye Hazinesi Mülkiyetindeki Taşınmazlara İrtifak Hakkı Tesis Edilmesine Yönelik Kamu Yararı Kararı**

T.C.
ENERJİ PİYASASI DÜZENLEME
KURULU

KARAR ÖRNEĞİ

**TOPLANTI TARİHİ** : 17/04/2014

**KARAR SIRA NO** : 4975-4

**4.** Kamulaştırma Dairesi Başkanlığının 14/04/2014 tarihli ve 55620882.12954 sayılı Başkanlık Makamına müzekkeresi çerçevesinde; Enerji Piyasası Düzenleme Kurulunun 21.07.2011 tarihli ve 3330-6 sayılı Kararı ile; **Kiraz Enerji Yatırım Üretim ve Ticaret Anonim Şirketi**'ne, İzmir ili, Kiraz ve Beydağı ilçelerinde kurulacak olan Kirazlı Rüzgar Enerji Santrali üretim tesisinde 21.07.2011 tarihinden itibaren 49 yıl süreyle üretim faaliyeti göstermek üzere 4628 sayılı Elektrik Piyasası Kanunu ve ilgili mevzuat uyarınca verilen EÜ/3330-6/2013 numaralı üretim lisansı kapsamında yer alan Kirazlı Rüzgar Enerji Santrali üretim tesisinin kurulabilmesi için gerekli olan ve ekli listede belirtilen Maliye Hazinesi mülkiyetindeki taşınmaz mallarda irtifak hakkı tesis edilmesi talebi 6446 sayılı Elektrik Piyasası Kanununun 19/8 maddesi gereğince uygun görülmesine,

karar verilmiştir.

**Mustafa YILMAZ**
**Başkan**

1

KİRAZ ENERJİ YATIRIM ÜRETİM VE TİCARET ANONİM ŞİRKETİ
KİRAZLI RÜZGAR SANTRALİ
İRTİFAK HAKKI TESİS EDİLMESİ TALEP EDİLEN MALİYE HAZİNESİ MÜLKİYETİNDEKİ TAŞINMAZ MALLAR LİSTESİ

| SIRA NO | İLİ | İLÇESİ | KÖYÜ | ADA NO | PARSEL NO | TAŞINMAZ MALIN CİNSİ | TAŞINMAZ MALIN YÜZÖLÇÜMÜ (m²) | İRTİFAK HAKKI TESİS EDİLMESİ TALEP EDİLEN ALANIN YÜZÖLÇÜMÜ (m2) | İRTİFAK HAKKI TESİS ETME AMACI |
|---|---|---|---|---|---|---|---|---|---|
| 1 | İZMİR | KİRAZ | AHMETLER | 118 | 7 | HAM TOPRAK | 1122,55 | 591,55 | TÜRBİN YERİ |
| 2 | AYDIN | NAZİLLİ | KARAHALLI | 106 | 1 | KESTANELİK | 4120,90 | 3188,97 | TÜRBİN YERİ |
| 3 | AYDIN | NAZİLLİ | KARAHALLI | 106 | 2 | KESTANELİK | 2529,65 | 447,34 | TÜRBİN YERİ |

Mustafa YILMAZ
Başkan

ALİ PAŞA MAH. 211. SK
SAMSAROĞLU İŞMERKEZİ KAT:2 D: 22TOKAT
TEL: 0356 212 44 66 FAX: 0356 212 19 66

NESLİHAN DEMİRDÖVEN TUTMAZ
ŞEHİR PLANCISI (İTÜ)

**EK 6.3. Köy Tüzel Kişiliği Mülkiyetindeki Taşınmazlara Kamulaştırma Kanunu 30. Maddesi Uygulanmasına Yönelik Kamu Yararı Kararı**

T.C.
ENERJİ PİYASASI DÜZENLEME
KURULU

KARAR ÖRNEĞİ

TOPLANTI TARİHİ : 22/04/2014
KARAR SIRA NO : 4986-51

**51.** Kamulaştırma Dairesi Başkanlığının 18/04/2014 tarihli ve 55620882.13667 sayılı Başkanlık Makamına müzekkeresi çerçevesinde; Enerji Piyasası Düzenleme Kurulunun 21/07/2011 tarihli ve 3330-6 sayılı Kararı ile, **Kirazlı Enerji Yatırım Üretim ve Ticaret Anonim Şirketi**'ne, İzmir ili, Kiraz ve Beydağı ilçelerinde kurulacak olan Kirazlı RES üretim tesisinde 21/07/2011 tarihinden itibaren 49 yıl süreyle, üretim faaliyeti göstermek üzere 4628 sayılı Elektrik Piyasası Kanunu ve ilgili mevzuat uyarınca verilen EÜ/3330-6/2013 numaralı üretim lisansı kapsamında yer alan üretim ve yardımcı tesislerinin kurulabilmesi için gerekli olan ve ekli listede belirtilen taşınmaz malla ilgili olarak 2942 sayılı Kamulaştırma Kanununun 30 uncu maddesinin uygulanmasına,

karar verilmiştir.

**Mustafa YILMAZ**
**Başkan**

1

KİRAZ ENERJİ YATIRIM ÜRETİM VE TİCARET ANONİM ŞİRKETİ
KİRAZLI RÜZGAR SANTRALİ
2942 SAYILI KAMULAŞTIRMA KANUNUNUN 30. MADDESİNİN UYGULANMASI TALEP EDİLEN TAŞINMAZ MALLAR LİSTESİ

| SIRA NO | İLİ | İLÇESİ | KÖYÜ | ADA | PARSEL NO | KURUM/MALİK | | TAŞINMAZ MALIN CİNSİ | TAŞINMAZ MALIN TOPLAM YÜZÖLÇÜMÜ ($m^2$) | 30. MADDE UYGULANACAK ALANIN YÜZÖLÇÜMÜ ($m^2$) | 30. MADDE UYGULAMA AMACI |
|---|---|---|---|---|---|---|---|---|---|---|---|
| | | | | | | ADI | HİSSE ORANI | | | | |
| 1 | AYDIN | NAZİLLİ | KARAHALLI | 106 | 32 | KARAHALLI KÖYÜ TÜZEL KİŞİLİĞİ | TAM | KESTANELİK | 1981,75 | 820,73 | YOL |

Mustafa YILMAZ
Başkan

ALİ PAŞA MAH. 211. SK
SAMSAROĞLU İŞMERKEZİ KAT:2 D: 22TOKAT
TEL: 0356 212 44 66 FAX: 0356 212 19 66

NESLİHAN DEMİRDÖVEN TUTMAZ
ŞEHİR PLANCISI (İTÜ)

## EK7:KİRAZLI RES PROJESİ TÜRBİN ÖZELLİKLERİ:

| Türbin Numarası | Türbin Koordinatları (UTM 6 derece- ED 50 Datum) | | Türbin Koordinatları (Coğrafi -WGS84) | | Türbin Modeli | Nasel Yüksekliği (m) | Yapı Maksimum Kotu (kanat açıklığı dahil) | Ortometrik Zemin Kotu (Deniz seviyesine göre) |
|---|---|---|---|---|---|---|---|---|
| | Doğu (sağa değer) | Kuzey (yukarı değer) | Boylam | Enlem | | | | |
| T1 | 626956.360 | 4216419.057 | 28.447097 | 38.085052 | GE3,8-130 | 85 | 1445.00 | 1295.00 |
| T2 | 626299.443 | 4216531.672 | 28.439629 | 38.086159 | GE3,8-130 | 85 | 1503.00 | 1353.00 |
| T3 | 625949.087 | 4216700.593 | 28.435665 | 38.087729 | GE3,8-130 | 85 | 1545.00 | 1395.00 |
| T4 | 625418.000 | 4216870.000 | 28.429640 | 38.089330 | GE3,8-130 | 85 | 1430.00 | 1280.00 |
| T5 | 624969.000 | 4216984.000 | 28.424541 | 38.090419 | GE3,8-130 | 85 | 1490.00 | 1340.00 |
| T6 | 624585.203 | 4217476.380 | 28.420252 | 38.094908 | GE3,8-130 | 85 | 1495.00 | 1345.00 |
| T7 | 624781.000 | 4217235.000 | 28.422442 | 38.092706 | GE3,8-130 | 85 | 1496.00 | 1346.00 |
| T8 | 624029.000 | 4217614.000 | 28.413934 | 38.096225 | GE3,8-130 | 85 | 1414.00 | 1264.00 |
| T9 | 623646.000 | 4217671.000 | 28.409578 | 38.096791 | GE3,8-130 | 85 | 1338.00 | 1188.00 |
| T10 | 622833.000 | 4218381.000 | 28.400430 | 38.103299 | GE3,8-130 | 85 | 1368.00 | 1218.00 |
| T11 | 622638.000 | 4218714.000 | 28.398264 | 38.106325 | GE3,8-130 | 85 | 1359.00 | 1209.00 |
| T12 | 621999.000 | 4219172.000 | 28.391056 | 38.110538 | GE3,8-130 | 85 | 1308.00 | 1158.00 |
| T13 | 621483.000 | 4219108.000 | 28.385161 | 38.110031 | GE3,8-130 | 85 | 1312.00 | 1162.00 |
| T14 | 620651.000 | 4218779.000 | 28.375617 | 38.107179 | GE3,8-130 | 85 | 1343.00 | 1193.00 |

## EK8: KİRAZLI RES MÜNFERİT DÜŞEY ENGEL ÖZNİTELİK BİLGİ TABLOSU

| SIRA NO | ENGEL ADI | ENGEL TİPİ KODU | DURUM KATEGORİSİ KODU | GÜNCELLEME TARİHİ | IŞIK DURUMU KODU | ENLEM** | BOYLAM** | BİNA YÜKSEKLİĞİ | ENGEL YÜKSEKLİĞİ | TESİS EDEN KURUM KODU | AÇIKLAMA |
|---|---|---|---|---|---|---|---|---|---|---|---|
| id | engadi | engtip_id | drmkat_id | gunceltar | isikdur_id | enlem | boylam | binayuk | engyuk | teskur_id | aciklama |
| (Long Integer) | Text (255) | (Short Integer) | (Short Integer) | (Date) | (Short Integer) | (Double) | (Double) | (Double) | (Double) | (Short Integer) | Text (255) |
| **1** | **RT01 RES** | **24** | **2** | | **2** | **38,085052** | **28,447097** | **0** | **150** | **27** | |
| **2** | **RT02 RES** | **24** | **2** | | **2** | **38,086159** | **28,439629** | **0** | **150** | **27** | |
| **3** | **RT03 RES** | **24** | **2** | | **2** | **38,087729** | **28,435665** | **0** | **150** | **27** | |
| **4** | **RT04 RES** | **24** | **2** | | **2** | **38,089330** | **28,429640** | **0** | **150** | **27** | |
| **5** | **RT05 RES** | **24** | **2** | | **2** | **38,090419** | **28,424541** | **0** | **150** | **27** | |
| **6** | **RT06 RES** | **24** | **2** | | **2** | **38,094908** | **28,420252** | **0** | **150** | **27** | |
| **7** | **RT07 RES** | **24** | **2** | | **2** | **38,092706** | **28,422442** | **0** | **150** | **27** | |
| **8** | **RT08 RES** | **24** | **2** | | **2** | **38,096225** | **28,413934** | **0** | **150** | **27** | |
| **9** | **RT09 RES** | **24** | **2** | | **2** | **38,096791** | **28,409578** | **0** | **150** | **27** | |
| **10** | **RT10 RES** | **24** | **2** | | **2** | **38,103299** | **28,400430** | **0** | **150** | **27** | |
| **11** | **RT11 RES** | **24** | **2** | | **2** | **38,106325** | **28,398264** | **0** | **150** | **27** | |
| **12** | **RT12 RES** | **24** | **2** | | **2** | **38,110538** | **28,391056** | **0** | **150** | **27** | |
| **13** | **RT13 RES** | **24** | **2** | | **2** | **38,110031** | **28,385161** | **0** | **150** | **27** | |
| **14** | **RT14 RES** | **24** | **2** | | **2** | **38,107179** | **28,375617** | **0** | **150** | **27** | |

## EK9: KİRAZLI RES İLAVE REVİZYON İMAR PLANI ONAMA SINIRI KOORDİNAT TABLOSU

| | ITRF96 | | ED50-6 | |
|---|---|---|---|---|
| **Nokta Adı** | **Y** | **X** | **Y** | **X** |
| PL_SINIR_1 | 627032.040 | 4217919.666 | 627023.625 | 4216419.056 |
| PL_SINIR_2 | 627023.024 | 4217953.313 | 627014.614 | 4216452.689 |
| PL_SINIR_3 | 627023.024 | 4217886.020 | 627014.613 | 4216385.424 |
| PL_SINIR_4 | 626998.393 | 4217977.943 | 626989.993 | 4216477.310 |
| PL_SINIR_5 | 626998.393 | 4217861.389 | 626989.992 | 4216360.803 |
| PL_SINIR_6 | 626964.747 | 4217986.959 | 626956.361 | 4216486.322 |
| PL_SINIR_7 | 626964.747 | 4217852.373 | 626956.359 | 4216351.792 |
| PL_SINIR_8 | 626931.100 | 4217977.943 | 626922.728 | 4216477.311 |
| PL_SINIR_9 | 626931.100 | 4217861.389 | 626922.727 | 4216360.804 |
| PL_SINIR_10 | 626906.469 | 4217953.312 | 626898.107 | 4216452.690 |
| PL_SINIR_11 | 626906.469 | 4217886.020 | 626898.106 | 4216385.425 |
| PL_SINIR_12 | 626903.440 | 4217942.006 | 626895.078 | 4216441.388 |
| PL_SINIR_13 | 626899.375 | 4217926.836 | 626891.015 | 4216426.225 |
| PL_SINIR_14 | 626897.454 | 4217919.666 | 626889.095 | 4216419.057 |
| PL_SINIR_15 | 626847.883 | 4217944.483 | 626839.544 | 4216443.865 |
| PL_SINIR_16 | 626839.325 | 4217929.514 | 626830.990 | 4216428.902 |
| PL_SINIR_17 | 626835.623 | 4217942.328 | 626827.289 | 4216441.710 |
| PL_SINIR_18 | 626821.703 | 4217942.421 | 626813.375 | 4216441.804 |
| PL_SINIR_19 | 626819.699 | 4217932.613 | 626811.372 | 4216432.000 |
| PL_SINIR_20 | 626801.558 | 4217947.491 | 626793.239 | 4216446.872 |
| PL_SINIR_21 | 626799.983 | 4217937.576 | 626791.664 | 4216436.961 |
| PL_SINIR_22 | 626796.507 | 4217937.814 | 626788.189 | 4216437.199 |
| PL_SINIR_23 | 626795.857 | 4217947.882 | 626787.540 | 4216447.263 |
| PL_SINIR_24 | 626792.169 | 4217936.947 | 626783.853 | 4216436.332 |
| PL_SINIR_25 | 626789.145 | 4217946.540 | 626780.830 | 4216445.921 |
| PL_SINIR_26 | 626785.627 | 4217934.078 | 626777.314 | 4216433.464 |
| PL_SINIR_27 | 626781.113 | 4217943.017 | 626772.801 | 4216442.400 |
| PL_SINIR_28 | 626721.330 | 4217897.279 | 626713.043 | 4216396.682 |
| PL_SINIR_29 | 626718.973 | 4217907.279 | 626710.687 | 4216406.677 |
| PL_SINIR_30 | 626718.230 | 4217906.880 | 626709.944 | 4216406.278 |
| PL_SINIR_31 | 626717.448 | 4217895.990 | 626709.162 | 4216395.393 |
| PL_SINIR_32 | 626716.681 | 4217906.212 | 626708.396 | 4216405.611 |
| PL_SINIR_33 | 626715.881 | 4217905.946 | 626707.596 | 4216405.345 |
| PL_SINIR_34 | 626714.761 | 4217895.510 | 626706.477 | 4216394.913 |
| PL_SINIR_35 | 626713.402 | 4217895.386 | 626705.118 | 4216394.789 |
| PL_SINIR_36 | 626712.565 | 4217905.353 | 626704.282 | 4216404.753 |
| PL_SINIR_37 | 626705.504 | 4217894.897 | 626697.224 | 4216394.300 |
| PL_SINIR_38 | 626704.191 | 4217904.853 | 626695.911 | 4216404.252 |
| PL_SINIR_39 | 626703.009 | 4217894.848 | 626694.729 | 4216394.252 |
| PL_SINIR_40 | 626701.595 | 4217904.967 | 626693.316 | 4216404.367 |
| PL_SINIR_41 | 626699.280 | 4217895.171 | 626691.002 | 4216394.575 |
| PL_SINIR_42 | 626698.196 | 4217905.630 | 626689.919 | 4216405.029 |
| PL_SINIR_43 | 626698.050 | 4217895.384 | 626689.773 | 4216394.788 |
| PL_SINIR_44 | 626695.623 | 4217895.965 | 626687.346 | 4216395.368 |
| PL_SINIR_45 | 626677.672 | 4217911.472 | 626669.403 | 4216410.869 |
| PL_SINIR_46 | 626674.680 | 4217901.926 | 626666.412 | 4216401.327 |
| PL_SINIR_47 | 626639.217 | 4217924.649 | 626630.963 | 4216424.041 |
| PL_SINIR_48 | 626636.015 | 4217915.176 | 626627.763 | 4216414.571 |

| | | | | |
|---|---|---|---|---|
| PL_SINIR_49 | 626614.380 | 4217932.927 | 626606.137 | 4216432.316 |
| PL_SINIR_50 | 626610.682 | 4217923.619 | 626602.440 | 4216423.012 |
| PL_SINIR_51 | 626590.006 | 4217944.245 | 626581.773 | 4216443.630 |
| PL_SINIR_52 | 626585.663 | 4217935.237 | 626577.432 | 4216434.624 |
| PL_SINIR_53 | 626550.252 | 4217964.124 | 626542.035 | 4216463.501 |
| PL_SINIR_54 | 626546.454 | 4217954.843 | 626538.239 | 4216454.223 |
| PL_SINIR_55 | 626539.660 | 4217967.555 | 626531.448 | 4216466.930 |
| PL_SINIR_56 | 626537.219 | 4217957.834 | 626529.008 | 4216457.213 |
| PL_SINIR_57 | 626509.326 | 4217973.037 | 626501.126 | 4216472.411 |
| PL_SINIR_58 | 626508.017 | 4217963.112 | 626499.818 | 4216462.489 |
| PL_SINIR_59 | 626477.488 | 4217975.699 | 626469.302 | 4216475.072 |
| PL_SINIR_60 | 626472.167 | 4217975.939 | 626463.983 | 4216475.312 |
| PL_SINIR_61 | 626472.101 | 4217966.115 | 626463.917 | 4216465.491 |
| PL_SINIR_62 | 626460.327 | 4217965.289 | 626452.147 | 4216464.666 |
| PL_SINIR_63 | 626459.024 | 4217975.223 | 626450.845 | 4216474.595 |
| PL_SINIR_64 | 626457.969 | 4217944.883 | 626449.790 | 4216444.268 |
| PL_SINIR_65 | 626455.989 | 4217959.982 | 626447.811 | 4216459.361 |
| PL_SINIR_66 | 626453.386 | 4217979.831 | 626445.209 | 4216479.201 |
| PL_SINIR_67 | 626450.920 | 4217944.804 | 626442.744 | 4216444.190 |
| PL_SINIR_68 | 626450.517 | 4218001.703 | 626442.342 | 4216501.065 |
| PL_SINIR_69 | 626448.993 | 4217959.492 | 626440.818 | 4216458.871 |
| PL_SINIR_70 | 626446.390 | 4217979.340 | 626438.217 | 4216478.711 |
| PL_SINIR_71 | 626443.528 | 4218001.162 | 626435.356 | 4216500.525 |
| PL_SINIR_72 | 626443.356 | 4217964.100 | 626435.183 | 4216463.477 |
| PL_SINIR_73 | 626442.053 | 4217974.033 | 626433.881 | 4216473.406 |
| PL_SINIR_74 | 626424.248 | 4217962.760 | 626416.083 | 4216462.138 |
| PL_SINIR_75 | 626421.160 | 4217972.418 | 626412.997 | 4216471.792 |
| PL_SINIR_76 | 626389.457 | 4217957.737 | 626381.306 | 4216457.118 |
| PL_SINIR_77 | 626387.879 | 4217967.613 | 626379.729 | 4216466.989 |
| PL_SINIR_78 | 626374.852 | 4218032.321 | 626366.708 | 4216531.671 |
| PL_SINIR_79 | 626365.837 | 4218065.968 | 626357.697 | 4216565.304 |
| PL_SINIR_80 | 626365.837 | 4217998.675 | 626357.696 | 4216498.039 |
| PL_SINIR_81 | 626347.594 | 4217963.600 | 626339.461 | 4216462.979 |
| PL_SINIR_82 | 626347.026 | 4217950.299 | 626338.893 | 4216449.683 |
| PL_SINIR_83 | 626346.382 | 4217965.078 | 626338.249 | 4216464.456 |
| PL_SINIR_84 | 626341.206 | 4218090.599 | 626333.076 | 4216589.925 |
| PL_SINIR_85 | 626341.206 | 4217974.044 | 626333.075 | 4216473.418 |
| PL_SINIR_86 | 626321.958 | 4217945.110 | 626313.834 | 4216444.496 |
| PL_SINIR_87 | 626308.386 | 4217942.929 | 626300.268 | 4216442.316 |
| PL_SINIR_88 | 626307.559 | 4218099.614 | 626299.444 | 4216598.937 |
| PL_SINIR_89 | 626296.845 | 4217942.663 | 626288.732 | 4216442.050 |
| PL_SINIR_90 | 626283.049 | 4217944.339 | 626274.942 | 4216443.726 |
| PL_SINIR_91 | 626273.913 | 4218090.599 | 626265.811 | 4216589.926 |
| PL_SINIR_92 | 626273.913 | 4217974.044 | 626265.810 | 4216473.419 |
| PL_SINIR_93 | 626271.703 | 4217947.691 | 626263.601 | 4216447.077 |
| PL_SINIR_94 | 626250.985 | 4217969.204 | 626242.891 | 4216468.581 |
| PL_SINIR_95 | 626249.282 | 4218065.968 | 626241.190 | 4216565.305 |
| PL_SINIR_96 | 626249.282 | 4217998.675 | 626241.189 | 4216498.040 |
| PL_SINIR_97 | 626240.267 | 4218032.321 | 626232.178 | 4216531.672 |
| PL_SINIR_98 | 626229.689 | 4217974.154 | 626221.604 | 4216473.529 |
| PL_SINIR_99 | 626227.003 | 4217963.199 | 626218.918 | 4216462.579 |
| PL_SINIR_100 | 626214.194 | 4218057.072 | 626206.116 | 4216556.413 |

| | | | | |
|---|---|---|---|---|
| PL_SINIR_101 | 626214.164 | 4218060.222 | 626206.086 | 4216559.563 |
| PL_SINIR_102 | 626213.834 | 4218053.941 | 626205.756 | 4216553.284 |
| PL_SINIR_103 | 626213.744 | 4218063.345 | 626205.666 | 4216562.684 |
| PL_SINIR_104 | 626213.088 | 4218050.880 | 626205.011 | 4216550.224 |
| PL_SINIR_105 | 626212.940 | 4218066.392 | 626204.862 | 4216565.729 |
| PL_SINIR_106 | 626211.969 | 4218047.934 | 626203.892 | 4216547.279 |
| PL_SINIR_107 | 626211.764 | 4218069.315 | 626203.687 | 4216568.652 |
| PL_SINIR_108 | 626210.493 | 4218045.150 | 626202.417 | 4216544.497 |
| PL_SINIR_109 | 626208.684 | 4218042.570 | 626200.608 | 4216541.918 |
| PL_SINIR_110 | 626205.087 | 4218083.339 | 626197.013 | 4216582.670 |
| PL_SINIR_111 | 626203.673 | 4218086.625 | 626195.600 | 4216585.955 |
| PL_SINIR_112 | 626203.601 | 4218059.370 | 626195.527 | 4216558.711 |
| PL_SINIR_113 | 626203.482 | 4218056.719 | 626195.409 | 4216556.061 |
| PL_SINIR_114 | 626203.349 | 4218062.012 | 626195.276 | 4216561.352 |
| PL_SINIR_115 | 626202.995 | 4218054.111 | 626194.922 | 4216553.453 |
| PL_SINIR_116 | 626202.872 | 4218088.872 | 626194.799 | 4216588.200 |
| PL_SINIR_117 | 626202.732 | 4218064.593 | 626194.659 | 4216563.931 |
| PL_SINIR_118 | 626202.150 | 4218051.595 | 626194.076 | 4216550.939 |
| PL_SINIR_119 | 626201.888 | 4218092.311 | 626193.816 | 4216591.638 |
| PL_SINIR_120 | 626201.761 | 4218067.063 | 626193.688 | 4216566.400 |
| PL_SINIR_121 | 626201.500 | 4218093.896 | 626193.427 | 4216593.223 |
| PL_SINIR_122 | 626200.962 | 4218049.222 | 626192.889 | 4216548.567 |
| PL_SINIR_123 | 626200.882 | 4218096.173 | 626192.810 | 4216595.498 |
| PL_SINIR_124 | 626200.154 | 4218098.416 | 626192.083 | 4216597.741 |
| PL_SINIR_125 | 626199.455 | 4218047.038 | 626191.383 | 4216546.384 |
| PL_SINIR_126 | 626198.375 | 4218102.783 | 626190.304 | 4216602.106 |
| PL_SINIR_127 | 626197.327 | 4218104.897 | 626189.256 | 4216604.218 |
| PL_SINIR_128 | 626196.312 | 4218078.506 | 626188.242 | 4216577.839 |
| PL_SINIR_129 | 626196.178 | 4218106.956 | 626188.107 | 4216606.277 |
| PL_SINIR_130 | 626196.156 | 4218026.878 | 626188.086 | 4216526.232 |
| PL_SINIR_131 | 626194.422 | 4218082.901 | 626186.353 | 4216582.232 |
| PL_SINIR_132 | 626194.294 | 4218024.848 | 626186.224 | 4216524.203 |
| PL_SINIR_133 | 626193.584 | 4218110.895 | 626185.515 | 4216610.214 |
| PL_SINIR_134 | 626193.351 | 4218085.905 | 626185.282 | 4216585.235 |
| PL_SINIR_135 | 626193.263 | 4218023.933 | 626185.194 | 4216523.289 |
| PL_SINIR_136 | 626192.435 | 4218088.960 | 626184.366 | 4216588.288 |
| PL_SINIR_137 | 626191.898 | 4218091.064 | 626183.829 | 4216590.392 |
| PL_SINIR_138 | 626191.026 | 4218022.326 | 626182.957 | 4216521.682 |
| PL_SINIR_139 | 626190.766 | 4218094.868 | 626182.698 | 4216594.194 |
| PL_SINIR_140 | 626190.526 | 4218115.077 | 626182.459 | 4216614.395 |
| PL_SINIR_141 | 626189.830 | 4218021.642 | 626181.761 | 4216520.998 |
| PL_SINIR_142 | 626189.788 | 4218034.929 | 626181.720 | 4216534.280 |
| PL_SINIR_143 | 626188.970 | 4218033.974 | 626180.902 | 4216533.325 |
| PL_SINIR_144 | 626188.387 | 4218100.321 | 626180.320 | 4216599.645 |
| PL_SINIR_145 | 626187.311 | 4218020.525 | 626179.244 | 4216519.882 |
| PL_SINIR_146 | 626187.148 | 4218032.242 | 626179.081 | 4216531.594 |
| PL_SINIR_147 | 626186.369 | 4218103.738 | 626178.302 | 4216603.060 |
| PL_SINIR_148 | 626186.152 | 4218031.474 | 626178.085 | 4216530.826 |
| PL_SINIR_149 | 626185.575 | 4218122.075 | 626177.509 | 4216621.390 |
| PL_SINIR_150 | 626185.237 | 4218105.368 | 626177.171 | 4216604.690 |
| PL_SINIR_151 | 626184.626 | 4218019.621 | 626176.560 | 4216518.978 |
| PL_SINIR_152 | 626184.244 | 4218123.873 | 626176.179 | 4216623.188 |

| | | | | |
|---|---|---|---|---|
| PL_SINIR_153 | 626182.527 | 4218019.072 | 626174.462 | 4216518.430 |
| PL_SINIR_154 | 626182.198 | 4218109.535 | 626174.133 | 4216608.855 |
| PL_SINIR_155 | 626181.716 | 4218029.132 | 626173.651 | 4216528.485 |
| PL_SINIR_156 | 626180.593 | 4218128.110 | 626172.530 | 4216627.422 |
| PL_SINIR_157 | 626180.341 | 4218028.632 | 626172.277 | 4216527.986 |
| PL_SINIR_158 | 626179.811 | 4218128.909 | 626171.747 | 4216628.222 |
| PL_SINIR_159 | 626178.608 | 4218114.241 | 626170.545 | 4216613.559 |
| PL_SINIR_160 | 626178.410 | 4217984.620 | 626170.346 | 4216483.991 |
| PL_SINIR_161 | 626178.248 | 4218018.369 | 626170.184 | 4216517.727 |
| PL_SINIR_162 | 626176.689 | 4218116.494 | 626168.627 | 4216615.811 |
| PL_SINIR_163 | 626176.228 | 4217974.859 | 626168.165 | 4216474.234 |
| PL_SINIR_164 | 626174.690 | 4218118.677 | 626166.629 | 4216617.994 |
| PL_SINIR_165 | 626172.703 | 4218136.017 | 626164.643 | 4216635.326 |
| PL_SINIR_166 | 626172.614 | 4218120.787 | 626164.554 | 4216620.103 |
| PL_SINIR_167 | 626170.464 | 4218122.821 | 626162.405 | 4216622.136 |
| PL_SINIR_168 | 626168.243 | 4218124.777 | 626160.184 | 4216624.091 |
| PL_SINIR_169 | 626165.952 | 4218126.652 | 626157.895 | 4216625.966 |
| PL_SINIR_170 | 626161.249 | 4218130.364 | 626153.193 | 4216629.676 |
| PL_SINIR_171 | 626159.707 | 4218146.704 | 626151.652 | 4216646.009 |
| PL_SINIR_172 | 626158.523 | 4218147.643 | 626150.469 | 4216646.948 |
| PL_SINIR_173 | 626157.307 | 4218148.540 | 626149.253 | 4216647.844 |
| PL_SINIR_174 | 626155.855 | 4218135.300 | 626147.802 | 4216634.610 |
| PL_SINIR_175 | 626153.483 | 4218150.970 | 626145.431 | 4216650.274 |
| PL_SINIR_176 | 626149.426 | 4218152.987 | 626141.375 | 4216652.290 |
| PL_SINIR_177 | 626145.867 | 4218142.878 | 626137.818 | 4216642.185 |
| PL_SINIR_178 | 626140.382 | 4218146.009 | 626132.335 | 4216645.315 |
| PL_SINIR_179 | 626132.780 | 4218013.761 | 626124.735 | 4216513.121 |
| PL_SINIR_180 | 626132.639 | 4218023.798 | 626124.594 | 4216523.154 |
| PL_SINIR_181 | 626125.466 | 4218171.858 | 626117.425 | 4216671.153 |
| PL_SINIR_182 | 626124.355 | 4218163.857 | 626116.314 | 4216663.155 |
| PL_SINIR_183 | 626123.247 | 4218166.630 | 626115.207 | 4216665.927 |
| PL_SINIR_184 | 626114.969 | 4218000.048 | 626106.931 | 4216499.414 |
| PL_SINIR_185 | 626112.126 | 4217990.448 | 626104.090 | 4216489.818 |
| PL_SINIR_186 | 626109.424 | 4218159.431 | 626101.390 | 4216658.731 |
| PL_SINIR_187 | 626084.026 | 4218169.119 | 626076.002 | 4216668.416 |
| PL_SINIR_188 | 626083.613 | 4218027.375 | 626075.588 | 4216526.729 |
| PL_SINIR_189 | 626082.990 | 4218187.185 | 626074.967 | 4216686.474 |
| PL_SINIR_190 | 626074.326 | 4218018.026 | 626066.305 | 4216517.384 |
| PL_SINIR_191 | 626073.603 | 4218014.548 | 626065.582 | 4216513.908 |
| PL_SINIR_192 | 626043.265 | 4218198.866 | 626035.258 | 4216698.151 |
| PL_SINIR_193 | 626034.704 | 4218201.309 | 626026.701 | 4216700.592 |
| PL_SINIR_194 | 626030.382 | 4218033.499 | 626022.379 | 4216532.851 |
| PL_SINIR_195 | 626026.385 | 4218034.032 | 626018.383 | 4216533.384 |
| PL_SINIR_196 | 626023.444 | 4218204.694 | 626015.446 | 4216703.977 |
| PL_SINIR_197 | 626022.409 | 4218034.709 | 626014.410 | 4216534.062 |
| PL_SINIR_198 | 626021.292 | 4218189.892 | 626013.295 | 4216689.181 |
| PL_SINIR_199 | 626018.461 | 4218035.530 | 626010.463 | 4216534.882 |
| PL_SINIR_200 | 626015.336 | 4218234.955 | 626007.341 | 4216734.225 |
| PL_SINIR_201 | 626015.336 | 4218167.662 | 626007.340 | 4216666.960 |
| PL_SINIR_202 | 626014.545 | 4218036.493 | 626006.549 | 4216535.845 |
| PL_SINIR_203 | 626010.621 | 4218026.029 | 626002.626 | 4216525.384 |
| PL_SINIR_204 | 626006.831 | 4218038.840 | 625998.838 | 4216538.191 |

| | | | | |
|---|---|---|---|---|
| PL_SINIR_205 | 625999.306 | 4218041.739 | 625991.316 | 4216541.089 |
| PL_SINIR_206 | 625990.705 | 4218259.586 | 625982.720 | 4216758.846 |
| PL_SINIR_207 | 625990.705 | 4218143.031 | 625982.719 | 4216642.339 |
| PL_SINIR_208 | 625977.431 | 4218051.087 | 625969.450 | 4216550.433 |
| PL_SINIR_209 | 625973.165 | 4218042.036 | 625965.186 | 4216541.385 |
| PL_SINIR_210 | 625957.058 | 4218268.601 | 625949.088 | 4216767.858 |
| PL_SINIR_211 | 625957.058 | 4218134.015 | 625949.086 | 4216633.328 |
| PL_SINIR_212 | 625933.374 | 4218073.854 | 625925.411 | 4216573.191 |
| PL_SINIR_213 | 625928.917 | 4218064.901 | 625920.956 | 4216564.242 |
| PL_SINIR_214 | 625923.412 | 4218259.586 | 625915.455 | 4216758.847 |
| PL_SINIR_215 | 625923.412 | 4218143.031 | 625915.454 | 4216642.340 |
| PL_SINIR_216 | 625898.781 | 4218234.955 | 625890.834 | 4216734.226 |
| PL_SINIR_217 | 625898.781 | 4218167.662 | 625890.833 | 4216666.961 |
| PL_SINIR_218 | 625894.932 | 4218092.271 | 625886.985 | 4216591.601 |
| PL_SINIR_219 | 625890.402 | 4218083.353 | 625882.457 | 4216582.686 |
| PL_SINIR_220 | 625889.765 | 4218201.308 | 625881.822 | 4216700.593 |
| PL_SINIR_221 | 625868.925 | 4218106.250 | 625860.989 | 4216605.574 |
| PL_SINIR_222 | 625863.917 | 4218097.588 | 625855.983 | 4216596.916 |
| PL_SINIR_223 | 625836.415 | 4218126.414 | 625828.493 | 4216625.730 |
| PL_SINIR_224 | 625830.994 | 4218118.009 | 625823.073 | 4216617.329 |
| PL_SINIR_225 | 625760.229 | 4218177.487 | 625752.338 | 4216676.783 |
| PL_SINIR_226 | 625756.897 | 4218167.681 | 625749.008 | 4216666.981 |
| PL_SINIR_227 | 625751.876 | 4218171.365 | 625743.988 | 4216670.663 |
| PL_SINIR_228 | 625718.944 | 4218210.548 | 625711.071 | 4216709.831 |
| PL_SINIR_229 | 625713.356 | 4218202.211 | 625705.485 | 4216701.498 |
| PL_SINIR_230 | 625712.493 | 4218215.266 | 625704.622 | 4216714.547 |
| PL_SINIR_231 | 625709.443 | 4218205.188 | 625701.573 | 4216704.473 |
| PL_SINIR_232 | 625706.413 | 4218207.290 | 625698.544 | 4216706.574 |
| PL_SINIR_233 | 625701.478 | 4218222.418 | 625693.612 | 4216721.696 |
| PL_SINIR_234 | 625696.614 | 4218225.760 | 625688.750 | 4216725.037 |
| PL_SINIR_235 | 625694.552 | 4218215.003 | 625686.688 | 4216714.284 |
| PL_SINIR_236 | 625691.937 | 4218229.358 | 625684.074 | 4216728.633 |
| PL_SINIR_237 | 625689.478 | 4218218.590 | 625681.617 | 4216717.870 |
| PL_SINIR_238 | 625685.803 | 4218221.457 | 625677.943 | 4216720.736 |
| PL_SINIR_239 | 625681.588 | 4218237.769 | 625673.730 | 4216737.041 |
| PL_SINIR_240 | 625678.198 | 4218240.191 | 625670.341 | 4216739.462 |
| PL_SINIR_241 | 625673.981 | 4218231.065 | 625666.126 | 4216730.340 |
| PL_SINIR_242 | 625673.777 | 4218242.842 | 625665.922 | 4216742.112 |
| PL_SINIR_243 | 625669.556 | 4218245.036 | 625661.703 | 4216744.305 |
| PL_SINIR_244 | 625667.117 | 4218235.184 | 625659.265 | 4216734.457 |
| PL_SINIR_245 | 625658.436 | 4218249.983 | 625650.588 | 4216749.250 |
| PL_SINIR_246 | 625654.705 | 4218240.698 | 625646.858 | 4216739.969 |
| PL_SINIR_247 | 625592.242 | 4218273.858 | 625584.421 | 4216773.116 |
| PL_SINIR_248 | 625588.753 | 4218264.486 | 625580.933 | 4216763.748 |
| PL_SINIR_249 | 625565.516 | 4218273.412 | 625557.706 | 4216772.671 |
| PL_SINIR_250 | 625564.106 | 4218284.666 | 625556.296 | 4216783.920 |
| PL_SINIR_251 | 625554.076 | 4218279.370 | 625546.270 | 4216778.626 |
| PL_SINIR_252 | 625528.893 | 4218308.423 | 625521.098 | 4216807.667 |
| PL_SINIR_253 | 625523.217 | 4218300.190 | 625515.424 | 4216799.437 |
| PL_SINIR_254 | 625505.521 | 4218324.887 | 625497.736 | 4216824.125 |
| PL_SINIR_255 | 625500.101 | 4218316.473 | 625492.318 | 4216815.715 |
| PL_SINIR_256 | 625495.829 | 4218318.981 | 625488.048 | 4216818.222 |

| | | | | |
|---|---|---|---|---|
| PL_SINIR_257 | 625493.061 | 4218332.203 | 625485.281 | 4216831.438 |
| PL_SINIR_258 | 625493.045 | 4218370.780 | 625485.265 | 4216869.999 |
| PL_SINIR_259 | 625484.551 | 4218323.513 | 625476.774 | 4216822.751 |
| PL_SINIR_260 | 625484.029 | 4218404.427 | 625476.254 | 4216903.632 |
| PL_SINIR_261 | 625484.030 | 4218337.134 | 625476.253 | 4216836.367 |
| PL_SINIR_262 | 625481.778 | 4218334.882 | 625474.003 | 4216834.116 |
| PL_SINIR_263 | 625473.472 | 4218326.577 | 625465.700 | 4216825.814 |
| PL_SINIR_264 | 625459.399 | 4218429.058 | 625451.633 | 4216928.253 |
| PL_SINIR_265 | 625459.399 | 4218312.503 | 625451.632 | 4216811.746 |
| PL_SINIR_266 | 625425.752 | 4218438.073 | 625418.001 | 4216937.265 |
| PL_SINIR_267 | 625425.752 | 4218303.487 | 625417.999 | 4216802.735 |
| PL_SINIR_268 | 625392.106 | 4218429.057 | 625384.368 | 4216928.254 |
| PL_SINIR_269 | 625392.106 | 4218312.503 | 625384.367 | 4216811.747 |
| PL_SINIR_270 | 625377.304 | 4218414.255 | 625369.572 | 4216913.458 |
| PL_SINIR_271 | 625374.430 | 4218417.129 | 625366.700 | 4216916.330 |
| PL_SINIR_272 | 625370.232 | 4218407.184 | 625362.503 | 4216906.390 |
| PL_SINIR_273 | 625367.475 | 4218404.427 | 625359.747 | 4216903.633 |
| PL_SINIR_274 | 625367.475 | 4218337.134 | 625359.746 | 4216836.368 |
| PL_SINIR_275 | 625362.362 | 4218413.456 | 625354.636 | 4216912.659 |
| PL_SINIR_276 | 625359.175 | 4218428.016 | 625351.451 | 4216927.213 |
| PL_SINIR_277 | 625358.459 | 4218370.780 | 625350.735 | 4216870.000 |
| PL_SINIR_278 | 625356.869 | 4218429.794 | 625349.146 | 4216928.990 |
| PL_SINIR_279 | 625354.701 | 4218431.738 | 625346.979 | 4216930.933 |
| PL_SINIR_280 | 625353.338 | 4218433.120 | 625345.616 | 4216932.315 |
| PL_SINIR_281 | 625352.091 | 4218420.803 | 625344.369 | 4216920.003 |
| PL_SINIR_282 | 625350.368 | 4218422.166 | 625342.647 | 4216921.365 |
| PL_SINIR_283 | 625347.914 | 4218424.366 | 625340.194 | 4216923.564 |
| PL_SINIR_284 | 625322.328 | 4218466.155 | 625314.619 | 4216965.336 |
| PL_SINIR_285 | 625321.222 | 4218467.134 | 625313.514 | 4216966.316 |
| PL_SINIR_286 | 625319.406 | 4218468.402 | 625311.698 | 4216967.583 |
| PL_SINIR_287 | 625318.347 | 4218455.806 | 625310.640 | 4216954.992 |
| PL_SINIR_288 | 625318.105 | 4218469.102 | 625310.398 | 4216968.282 |
| PL_SINIR_289 | 625315.521 | 4218458.429 | 625307.815 | 4216957.614 |
| PL_SINIR_290 | 625313.447 | 4218459.949 | 625305.741 | 4216959.134 |
| PL_SINIR_291 | 625311.670 | 4218472.190 | 625303.966 | 4216971.370 |
| PL_SINIR_292 | 625311.241 | 4218461.271 | 625303.536 | 4216960.455 |
| PL_SINIR_293 | 625310.094 | 4218461.855 | 625302.391 | 4216961.038 |
| PL_SINIR_294 | 625310.002 | 4218472.926 | 625302.298 | 4216972.105 |
| PL_SINIR_295 | 625308.289 | 4218473.553 | 625300.586 | 4216972.732 |
| PL_SINIR_296 | 625307.041 | 4218463.247 | 625299.338 | 4216962.430 |
| PL_SINIR_297 | 625306.539 | 4218474.069 | 625298.837 | 4216973.247 |
| PL_SINIR_298 | 625304.760 | 4218474.470 | 625297.059 | 4216973.649 |
| PL_SINIR_299 | 625304.144 | 4218464.255 | 625296.443 | 4216963.438 |
| PL_SINIR_300 | 625301.164 | 4218464.979 | 625293.464 | 4216964.161 |
| PL_SINIR_301 | 625262.686 | 4218482.556 | 625255.002 | 4216981.732 |
| PL_SINIR_302 | 625260.499 | 4218472.793 | 625252.815 | 4216971.973 |
| PL_SINIR_303 | 625214.054 | 4218484.713 | 625206.390 | 4216983.888 |
| PL_SINIR_304 | 625213.909 | 4218495.058 | 625206.245 | 4216994.229 |
| PL_SINIR_305 | 625210.584 | 4218485.824 | 625202.921 | 4216984.999 |
| PL_SINIR_306 | 625208.319 | 4218486.701 | 625200.657 | 4216985.876 |
| PL_SINIR_307 | 625206.097 | 4218487.684 | 625198.436 | 4216986.858 |
| PL_SINIR_308 | 625202.429 | 4218500.467 | 625194.770 | 4216999.636 |

| | | | | |
|---|---|---|---|---|
| PL_SINIR_309 | 625201.786 | 4218489.716 | 625194.127 | 4216988.889 |
| PL_SINIR_310 | 625197.538 | 4218491.929 | 625189.880 | 4216991.102 |
| PL_SINIR_311 | 625195.483 | 4218493.162 | 625187.826 | 4216992.334 |
| PL_SINIR_312 | 625193.479 | 4218494.475 | 625185.823 | 4216993.647 |
| PL_SINIR_313 | 625192.207 | 4218507.465 | 625184.552 | 4217006.631 |
| PL_SINIR_314 | 625190.714 | 4218508.442 | 625183.059 | 4217007.608 |
| PL_SINIR_315 | 625187.223 | 4218498.758 | 625179.569 | 4216997.928 |
| PL_SINIR_316 | 625186.009 | 4218510.992 | 625178.356 | 4217010.157 |
| PL_SINIR_317 | 625183.181 | 4218501.170 | 625175.530 | 4217000.339 |
| PL_SINIR_318 | 625180.334 | 4218502.491 | 625172.684 | 4217001.659 |
| PL_SINIR_319 | 625179.313 | 4218513.448 | 625171.663 | 4217012.611 |
| PL_SINIR_320 | 625178.872 | 4218503.062 | 625171.222 | 4217002.230 |
| PL_SINIR_321 | 625175.883 | 4218504.020 | 625168.235 | 4217003.187 |
| PL_SINIR_322 | 625150.696 | 4218521.324 | 625143.057 | 4217020.485 |
| PL_SINIR_323 | 625150.405 | 4218511.032 | 625142.767 | 4217010.197 |
| PL_SINIR_324 | 625147.469 | 4218511.710 | 625139.832 | 4217010.874 |
| PL_SINIR_325 | 625146.829 | 4218522.132 | 625139.192 | 4217021.292 |
| PL_SINIR_326 | 625144.486 | 4218512.140 | 625136.851 | 4217011.305 |
| PL_SINIR_327 | 625141.573 | 4218522.447 | 625133.939 | 4217021.607 |
| PL_SINIR_328 | 625139.971 | 4218512.316 | 625132.337 | 4217011.481 |
| PL_SINIR_329 | 625138.465 | 4218512.249 | 625130.832 | 4217011.413 |
| PL_SINIR_330 | 625118.161 | 4218510.918 | 625110.536 | 4217010.083 |
| PL_SINIR_331 | 625115.932 | 4218520.793 | 625108.308 | 4217019.954 |
| PL_SINIR_332 | 625105.009 | 4218505.686 | 625097.389 | 4217004.853 |
| PL_SINIR_333 | 625100.876 | 4218514.804 | 625093.258 | 4217013.968 |
| PL_SINIR_334 | 625089.434 | 4218497.726 | 625081.821 | 4216996.897 |
| PL_SINIR_335 | 625084.446 | 4218506.406 | 625076.834 | 4217005.574 |
| PL_SINIR_336 | 625076.780 | 4218489.602 | 625069.172 | 4216988.776 |
| PL_SINIR_337 | 625070.964 | 4218497.752 | 625063.359 | 4216996.923 |
| PL_SINIR_338 | 625070.495 | 4218484.633 | 625062.889 | 4216983.809 |
| PL_SINIR_339 | 625066.350 | 4218481.009 | 625058.746 | 4216980.187 |
| PL_SINIR_340 | 625065.050 | 4218479.712 | 625057.447 | 4216978.891 |
| PL_SINIR_341 | 625062.583 | 4218476.994 | 625054.981 | 4216976.174 |
| PL_SINIR_342 | 625060.345 | 4218489.294 | 625052.744 | 4216988.469 |
| PL_SINIR_343 | 625060.300 | 4218474.119 | 625052.699 | 4216973.300 |
| PL_SINIR_344 | 625057.315 | 4218486.404 | 625049.715 | 4216985.579 |
| PL_SINIR_345 | 625054.631 | 4218483.262 | 625047.032 | 4216982.439 |
| PL_SINIR_346 | 625053.304 | 4218481.573 | 625045.705 | 4216980.750 |
| PL_SINIR_347 | 625051.020 | 4218478.062 | 625043.422 | 4216977.242 |
| PL_SINIR_348 | 625045.659 | 4218449.394 | 625038.064 | 4216948.585 |
| PL_SINIR_349 | 625044.565 | 4218447.829 | 625036.970 | 4216947.021 |
| PL_SINIR_350 | 625043.860 | 4218484.823 | 625036.265 | 4216983.999 |
| PL_SINIR_351 | 625040.993 | 4218443.355 | 625033.399 | 4216942.548 |
| PL_SINIR_352 | 625037.535 | 4218454.880 | 625029.943 | 4216954.069 |
| PL_SINIR_353 | 625034.848 | 4218451.188 | 625027.256 | 4216950.378 |
| PL_SINIR_354 | 625034.844 | 4218518.469 | 625027.254 | 4217017.632 |
| PL_SINIR_355 | 625018.957 | 4218421.223 | 625011.372 | 4216920.426 |
| PL_SINIR_356 | 625016.345 | 4218419.218 | 625008.761 | 4216918.422 |
| PL_SINIR_357 | 625013.493 | 4218417.572 | 625005.911 | 4216916.777 |
| PL_SINIR_358 | 625010.452 | 4218416.312 | 625002.870 | 4216915.517 |
| PL_SINIR_359 | 625010.213 | 4218543.100 | 625002.633 | 4217042.253 |
| PL_SINIR_360 | 624985.059 | 4218409.452 | 624977.487 | 4216908.660 |

| | | | | |
|---|---|---|---|---|
| PL_SINIR_361 | 624982.976 | 4218408.974 | 624975.406 | 4216908.182 |
| PL_SINIR_362 | 624980.865 | 4218408.645 | 624973.295 | 4216907.853 |
| PL_SINIR_363 | 624978.735 | 4218408.468 | 624971.166 | 4216907.677 |
| PL_SINIR_364 | 624976.598 | 4218408.444 | 624969.031 | 4216907.653 |
| PL_SINIR_365 | 624976.567 | 4218552.116 | 624969.001 | 4217051.265 |
| PL_SINIR_366 | 624974.465 | 4218408.574 | 624966.898 | 4216907.782 |
| PL_SINIR_367 | 624972.347 | 4218408.855 | 624964.781 | 4216908.063 |
| PL_SINIR_368 | 624968.198 | 4218409.868 | 624960.634 | 4216909.076 |
| PL_SINIR_369 | 624942.921 | 4218543.100 | 624935.368 | 4217042.254 |
| PL_SINIR_370 | 624937.744 | 4218417.580 | 624930.192 | 4216916.785 |
| PL_SINIR_371 | 624918.290 | 4218518.469 | 624910.747 | 4217017.633 |
| PL_SINIR_372 | 624917.233 | 4218437.606 | 624909.690 | 4216936.803 |
| PL_SINIR_373 | 624917.226 | 4218514.502 | 624909.683 | 4217013.668 |
| PL_SINIR_374 | 624913.959 | 4218441.080 | 624906.417 | 4216940.276 |
| PL_SINIR_375 | 624910.907 | 4218444.989 | 624903.366 | 4216944.183 |
| PL_SINIR_376 | 624908.626 | 4218449.392 | 624901.087 | 4216948.584 |
| PL_SINIR_377 | 624907.574 | 4218452.529 | 624900.035 | 4216951.720 |
| PL_SINIR_378 | 624905.043 | 4218511.156 | 624897.505 | 4217010.323 |
| PL_SINIR_379 | 624904.954 | 4218513.510 | 624897.416 | 4217012.676 |
| PL_SINIR_380 | 624904.664 | 4218515.848 | 624897.127 | 4217015.013 |
| PL_SINIR_381 | 624904.617 | 4218506.469 | 624897.080 | 4217005.638 |
| PL_SINIR_382 | 624904.175 | 4218518.152 | 624896.638 | 4217017.316 |
| PL_SINIR_383 | 624902.617 | 4218522.594 | 624895.081 | 4217021.756 |
| PL_SINIR_384 | 624900.893 | 4218477.463 | 624893.357 | 4216976.644 |
| PL_SINIR_385 | 624900.168 | 4218488.534 | 624892.632 | 4216987.711 |
| PL_SINIR_386 | 624900.168 | 4218481.111 | 624892.632 | 4216980.290 |
| PL_SINIR_387 | 624900.067 | 4218552.624 | 624892.531 | 4217051.774 |
| PL_SINIR_388 | 624899.985 | 4218482.963 | 624892.450 | 4216982.142 |
| PL_SINIR_389 | 624899.924 | 4218484.823 | 624892.389 | 4216984.001 |
| PL_SINIR_390 | 624895.215 | 4218578.933 | 624887.682 | 4217078.072 |
| PL_SINIR_391 | 624890.523 | 4218610.002 | 624882.992 | 4217109.129 |
| PL_SINIR_392 | 624890.452 | 4218549.621 | 624882.920 | 4217048.773 |
| PL_SINIR_393 | 624885.351 | 4218577.279 | 624877.822 | 4217076.419 |
| PL_SINIR_394 | 624883.559 | 4218620.463 | 624876.031 | 4217119.586 |
| PL_SINIR_395 | 624880.967 | 4218606.311 | 624873.440 | 4217105.439 |
| PL_SINIR_396 | 624876.091 | 4218613.635 | 624868.566 | 4217112.760 |
| PL_SINIR_397 | 624868.741 | 4218632.368 | 624861.219 | 4217131.485 |
| PL_SINIR_398 | 624863.472 | 4218623.773 | 624855.952 | 4217122.895 |
| PL_SINIR_399 | 624855.781 | 4218735.924 | 624848.265 | 4217234.999 |
| PL_SINIR_400 | 624849.501 | 4218641.033 | 624841.987 | 4217140.147 |
| PL_SINIR_401 | 624846.765 | 4218769.571 | 624839.254 | 4217268.632 |
| PL_SINIR_402 | 624846.765 | 4218702.278 | 624839.253 | 4217201.367 |
| PL_SINIR_403 | 624846.117 | 4218631.589 | 624838.605 | 4217130.708 |
| PL_SINIR_404 | 624825.598 | 4218647.517 | 624818.094 | 4217146.629 |
| PL_SINIR_405 | 624822.277 | 4218638.057 | 624814.775 | 4217137.172 |
| PL_SINIR_406 | 624822.134 | 4218794.201 | 624814.633 | 4217293.253 |
| PL_SINIR_407 | 624822.134 | 4218677.647 | 624814.632 | 4217176.746 |
| PL_SINIR_408 | 624796.138 | 4218660.328 | 624788.647 | 4217159.435 |
| PL_SINIR_409 | 624790.511 | 4218651.870 | 624783.022 | 4217150.981 |
| PL_SINIR_410 | 624788.488 | 4218803.217 | 624781.001 | 4217302.265 |
| PL_SINIR_411 | 624788.488 | 4218668.631 | 624780.999 | 4217167.735 |
| PL_SINIR_412 | 624770.892 | 4218670.664 | 624763.410 | 4217169.766 |

| | | | | |
|---|---|---|---|---|
| PL_SINIR_413 | 624768.555 | 4218673.972 | 624761.075 | 4217173.074 |
| PL_SINIR_414 | 624754.841 | 4218794.201 | 624747.368 | 4217293.254 |
| PL_SINIR_415 | 624754.841 | 4218677.647 | 624747.367 | 4217176.747 |
| PL_SINIR_416 | 624730.210 | 4218769.570 | 624722.747 | 4217268.633 |
| PL_SINIR_417 | 624730.210 | 4218702.277 | 624722.746 | 4217201.368 |
| PL_SINIR_418 | 624729.587 | 4218767.245 | 624722.124 | 4217266.309 |
| PL_SINIR_419 | 624724.769 | 4218783.613 | 624717.308 | 4217282.670 |
| PL_SINIR_420 | 624724.620 | 4218748.707 | 624717.159 | 4217247.778 |
| PL_SINIR_421 | 624721.195 | 4218735.924 | 624713.735 | 4217235.000 |
| PL_SINIR_422 | 624715.340 | 4218780.230 | 624707.883 | 4217279.289 |
| PL_SINIR_423 | 624713.622 | 4218809.790 | 624706.165 | 4217308.837 |
| PL_SINIR_424 | 624704.701 | 4218805.215 | 624697.248 | 4217304.264 |
| PL_SINIR_425 | 624688.982 | 4218850.417 | 624681.536 | 4217349.447 |
| PL_SINIR_426 | 624687.906 | 4218852.131 | 624680.461 | 4217351.161 |
| PL_SINIR_427 | 624685.604 | 4218855.459 | 624678.160 | 4217354.487 |
| PL_SINIR_428 | 624684.379 | 4218857.069 | 624676.936 | 4217356.096 |
| PL_SINIR_429 | 624682.153 | 4218842.392 | 624674.710 | 4217341.426 |
| PL_SINIR_430 | 624679.014 | 4218863.121 | 624671.572 | 4217362.146 |
| PL_SINIR_431 | 624677.898 | 4218848.744 | 624670.457 | 4217347.775 |
| PL_SINIR_432 | 624674.873 | 4218867.262 | 624667.433 | 4217366.285 |
| PL_SINIR_433 | 624674.752 | 4218852.755 | 624667.311 | 4217351.784 |
| PL_SINIR_434 | 624672.433 | 4218869.605 | 624664.994 | 4217368.627 |
| PL_SINIR_435 | 624669.595 | 4218858.398 | 624662.157 | 4217357.425 |
| PL_SINIR_436 | 624667.276 | 4218873.985 | 624659.839 | 4217373.005 |
| PL_SINIR_437 | 624666.778 | 4218861.114 | 624659.341 | 4217360.140 |
| PL_SINIR_438 | 624664.154 | 4218863.436 | 624656.719 | 4217362.461 |
| PL_SINIR_439 | 624661.781 | 4218877.931 | 624654.347 | 4217376.950 |
| PL_SINIR_440 | 624661.438 | 4218865.650 | 624654.004 | 4217364.674 |
| PL_SINIR_441 | 624659.901 | 4218977.401 | 624652.468 | 4217476.379 |
| PL_SINIR_442 | 624658.918 | 4218879.734 | 624651.485 | 4217378.752 |
| PL_SINIR_443 | 624658.634 | 4218867.751 | 624651.201 | 4217366.774 |
| PL_SINIR_444 | 624655.748 | 4218869.737 | 624648.315 | 4217368.759 |
| PL_SINIR_445 | 624652.984 | 4218882.983 | 624645.553 | 4217382.000 |
| PL_SINIR_446 | 624652.783 | 4218871.603 | 624645.352 | 4217370.625 |
| PL_SINIR_447 | 624650.886 | 4219011.048 | 624643.457 | 4217510.012 |
| PL_SINIR_448 | 624650.886 | 4218943.755 | 624643.456 | 4217442.747 |
| PL_SINIR_449 | 624649.744 | 4218873.348 | 624642.314 | 4217372.369 |
| PL_SINIR_450 | 624646.637 | 4218874.968 | 624639.209 | 4217373.988 |
| PL_SINIR_451 | 624636.760 | 4218891.027 | 624629.336 | 4217390.041 |
| PL_SINIR_452 | 624632.662 | 4218881.897 | 624625.240 | 4217380.914 |
| PL_SINIR_453 | 624626.255 | 4219035.679 | 624618.836 | 4217534.633 |
| PL_SINIR_454 | 624626.255 | 4218919.124 | 624618.835 | 4217418.126 |
| PL_SINIR_455 | 624592.608 | 4219044.694 | 624585.204 | 4217543.645 |
| PL_SINIR_456 | 624592.608 | 4218910.108 | 624585.202 | 4217409.115 |
| PL_SINIR_457 | 624578.235 | 4218903.858 | 624570.835 | 4217402.867 |
| PL_SINIR_458 | 624558.962 | 4219035.679 | 624551.571 | 4217534.634 |
| PL_SINIR_459 | 624553.785 | 4218910.158 | 624546.395 | 4217409.165 |
| PL_SINIR_460 | 624534.331 | 4219011.048 | 624526.950 | 4217510.013 |
| PL_SINIR_461 | 624525.365 | 4218938.578 | 624517.987 | 4217437.574 |
| PL_SINIR_462 | 624525.315 | 4218977.401 | 624517.938 | 4217476.380 |
| PL_SINIR_463 | 624521.912 | 4218982.821 | 624514.536 | 4217481.799 |
| PL_SINIR_464 | 624518.575 | 4218963.920 | 624511.200 | 4217462.905 |

| | | | | |
|---|---|---|---|---|
| PL_SINIR_465 | 624516.673 | 4218969.382 | 624509.299 | 4217468.365 |
| PL_SINIR_466 | 624513.994 | 4218974.508 | 624506.620 | 4217473.489 |
| PL_SINIR_467 | 624511.184 | 4218978.474 | 624503.812 | 4217477.453 |
| PL_SINIR_468 | 624508.647 | 4218981.330 | 624501.276 | 4217480.308 |
| PL_SINIR_469 | 624500.734 | 4219001.786 | 624493.367 | 4217500.755 |
| PL_SINIR_470 | 624496.846 | 4219005.074 | 624489.480 | 4217504.043 |
| PL_SINIR_471 | 624495.358 | 4218993.193 | 624487.993 | 4217492.167 |
| PL_SINIR_472 | 624494.852 | 4219006.657 | 624487.487 | 4217505.625 |
| PL_SINIR_473 | 624490.766 | 4219009.698 | 624483.403 | 4217508.664 |
| PL_SINIR_474 | 624489.003 | 4218998.456 | 624481.641 | 4217497.427 |
| PL_SINIR_475 | 624484.410 | 4219013.934 | 624477.050 | 4217512.898 |
| PL_SINIR_476 | 624480.044 | 4219004.839 | 624472.685 | 4217503.807 |
| PL_SINIR_477 | 624477.724 | 4219006.316 | 624470.366 | 4217505.284 |
| PL_SINIR_478 | 624459.273 | 4219029.577 | 624451.923 | 4217528.535 |
| PL_SINIR_479 | 624458.000 | 4219030.386 | 624450.650 | 4217529.344 |
| PL_SINIR_480 | 624454.274 | 4219032.954 | 624446.926 | 4217531.911 |
| PL_SINIR_481 | 624454.095 | 4219021.046 | 624446.747 | 4217520.008 |
| PL_SINIR_482 | 624449.540 | 4219036.694 | 624442.194 | 4217535.650 |
| PL_SINIR_483 | 624448.424 | 4219024.954 | 624441.078 | 4217523.915 |
| PL_SINIR_484 | 624441.220 | 4219030.648 | 624433.877 | 4217529.606 |
| PL_SINIR_485 | 624436.173 | 4219048.095 | 624428.833 | 4217547.046 |
| PL_SINIR_486 | 624429.383 | 4219040.744 | 624422.045 | 4217539.698 |
| PL_SINIR_487 | 624370.072 | 4219114.196 | 624362.760 | 4217613.121 |
| PL_SINIR_488 | 624366.432 | 4219277.646 | 624359.122 | 4217776.504 |
| PL_SINIR_489 | 624365.221 | 4219303.963 | 624357.911 | 4217802.810 |
| PL_SINIR_490 | 624364.998 | 4219296.004 | 624357.688 | 4217794.854 |
| PL_SINIR_491 | 624364.953 | 4219306.888 | 624357.644 | 4217805.734 |
| PL_SINIR_492 | 624364.251 | 4219245.203 | 624356.941 | 4217744.074 |
| PL_SINIR_493 | 624363.519 | 4219254.165 | 624356.210 | 4217753.032 |
| PL_SINIR_494 | 624363.252 | 4219316.817 | 624355.943 | 4217815.659 |
| PL_SINIR_495 | 624363.135 | 4219106.991 | 624355.825 | 4217605.919 |
| PL_SINIR_496 | 624362.310 | 4219261.349 | 624355.001 | 4217760.214 |
| PL_SINIR_497 | 624359.991 | 4219328.150 | 624352.684 | 4217826.987 |
| PL_SINIR_498 | 624358.803 | 4219330.494 | 624351.496 | 4217829.330 |
| PL_SINIR_499 | 624358.552 | 4219232.168 | 624351.245 | 4217731.045 |
| PL_SINIR_500 | 624356.445 | 4219332.614 | 624349.139 | 4217831.449 |
| PL_SINIR_501 | 624354.217 | 4219228.527 | 624346.911 | 4217727.405 |
| PL_SINIR_502 | 624353.914 | 4219333.604 | 624346.609 | 4217832.439 |
| PL_SINIR_503 | 624346.946 | 4219335.867 | 624339.644 | 4217834.701 |
| PL_SINIR_504 | 624346.103 | 4219226.966 | 624338.801 | 4217725.845 |
| PL_SINIR_505 | 624341.755 | 4219185.449 | 624334.454 | 4217684.345 |
| PL_SINIR_506 | 624332.728 | 4219337.397 | 624325.432 | 4217836.231 |
| PL_SINIR_507 | 624329.004 | 4219337.300 | 624321.710 | 4217836.134 |
| PL_SINIR_508 | 624328.566 | 4219152.679 | 624321.270 | 4217651.588 |
| PL_SINIR_509 | 624325.177 | 4219142.045 | 624317.883 | 4217640.959 |
| PL_SINIR_510 | 624324.246 | 4219187.283 | 624316.952 | 4217686.178 |
| PL_SINIR_511 | 624321.783 | 4219182.444 | 624314.490 | 4217681.341 |
| PL_SINIR_512 | 624320.920 | 4219145.262 | 624313.628 | 4217644.174 |
| PL_SINIR_513 | 624317.935 | 4219147.198 | 624310.644 | 4217646.109 |
| PL_SINIR_514 | 624316.402 | 4219148.101 | 624309.112 | 4217647.012 |
| PL_SINIR_515 | 624314.966 | 4219331.346 | 624307.677 | 4217830.182 |
| PL_SINIR_516 | 624296.978 | 4219185.993 | 624289.696 | 4217684.889 |

| | | | | |
|---|---|---|---|---|
| PL_SINIR_517 | 624290.528 | 4219332.450 | 624283.249 | 4217831.286 |
| PL_SINIR_518 | 624288.680 | 4219163.899 | 624281.401 | 4217662.805 |
| PL_SINIR_519 | 624278.420 | 4219330.725 | 624271.146 | 4217829.562 |
| PL_SINIR_520 | 624277.231 | 4219168.902 | 624269.956 | 4217667.805 |
| PL_SINIR_521 | 624269.542 | 4219335.736 | 624262.272 | 4217834.571 |
| PL_SINIR_522 | 624265.152 | 4219347.516 | 624257.884 | 4217846.346 |
| PL_SINIR_523 | 624263.734 | 4219171.484 | 624256.465 | 4217670.386 |
| PL_SINIR_524 | 624250.742 | 4219342.022 | 624243.480 | 4217840.854 |
| PL_SINIR_525 | 624246.779 | 4219339.624 | 624239.518 | 4217838.457 |
| PL_SINIR_526 | 624245.711 | 4219172.572 | 624238.450 | 4217671.473 |
| PL_SINIR_527 | 624242.787 | 4219334.669 | 624235.528 | 4217833.505 |
| PL_SINIR_528 | 624234.714 | 4219323.116 | 624227.458 | 4217821.956 |
| PL_SINIR_529 | 624230.607 | 4219317.313 | 624223.353 | 4217816.156 |
| PL_SINIR_530 | 624223.903 | 4219314.307 | 624216.651 | 4217813.151 |
| PL_SINIR_531 | 624207.545 | 4219300.956 | 624200.300 | 4217799.806 |
| PL_SINIR_532 | 624206.081 | 4219272.777 | 624198.836 | 4217771.638 |
| PL_SINIR_533 | 624204.867 | 4219286.799 | 624197.623 | 4217785.654 |
| PL_SINIR_534 | 624204.771 | 4219292.223 | 624197.527 | 4217791.076 |
| PL_SINIR_535 | 624201.455 | 4219238.188 | 624194.212 | 4217737.063 |
| PL_SINIR_536 | 624199.707 | 4219227.125 | 624192.465 | 4217726.005 |
| PL_SINIR_537 | 624198.739 | 4219206.934 | 624191.497 | 4217705.822 |
| PL_SINIR_538 | 624196.428 | 4219173.949 | 624189.187 | 4217672.851 |
| PL_SINIR_539 | 624196.043 | 4219262.124 | 624188.802 | 4217760.990 |
| PL_SINIR_540 | 624195.392 | 4219205.765 | 624188.151 | 4217704.654 |
| PL_SINIR_541 | 624193.619 | 4219174.144 | 624186.379 | 4217673.046 |
| PL_SINIR_542 | 624192.614 | 4219202.914 | 624185.374 | 4217701.804 |
| PL_SINIR_543 | 624192.093 | 4219201.143 | 624184.854 | 4217700.033 |
| PL_SINIR_544 | 624191.522 | 4219174.392 | 624184.283 | 4217673.293 |
| PL_SINIR_545 | 624188.151 | 4219254.445 | 624180.914 | 4217753.314 |
| PL_SINIR_546 | 624187.042 | 4219250.633 | 624179.805 | 4217749.503 |
| PL_SINIR_547 | 624186.436 | 4219193.559 | 624179.199 | 4217692.453 |
| PL_SINIR_548 | 624181.401 | 4219175.799 | 624174.166 | 4217674.701 |
| PL_SINIR_549 | 624174.739 | 4219176.182 | 624167.507 | 4217675.083 |
| PL_SINIR_550 | 624170.549 | 4219187.947 | 624163.318 | 4217686.843 |
| PL_SINIR_551 | 624106.718 | 4219174.582 | 624099.513 | 4217673.484 |
| PL_SINIR_552 | 624103.469 | 4219115.073 | 624096.265 | 4217613.999 |
| PL_SINIR_553 | 624099.896 | 4219206.041 | 624092.695 | 4217704.931 |
| PL_SINIR_554 | 624094.453 | 4219148.719 | 624087.254 | 4217647.632 |
| PL_SINIR_555 | 624094.454 | 4219081.426 | 624087.253 | 4217580.367 |
| PL_SINIR_556 | 624084.764 | 4219208.588 | 624077.569 | 4217707.476 |
| PL_SINIR_557 | 624081.510 | 4219208.995 | 624074.316 | 4217707.884 |
| PL_SINIR_558 | 624078.233 | 4219209.127 | 624071.040 | 4217708.016 |
| PL_SINIR_559 | 624077.178 | 4219165.995 | 624069.986 | 4217664.901 |
| PL_SINIR_560 | 624074.956 | 4219208.983 | 624067.765 | 4217707.871 |
| PL_SINIR_561 | 624071.703 | 4219208.563 | 624064.513 | 4217707.452 |
| PL_SINIR_562 | 624069.823 | 4219056.795 | 624062.632 | 4217555.746 |
| PL_SINIR_563 | 624068.497 | 4219207.870 | 624061.309 | 4217706.759 |
| PL_SINIR_564 | 624065.361 | 4219206.910 | 624058.174 | 4217705.800 |
| PL_SINIR_565 | 624062.317 | 4219205.690 | 624055.131 | 4217704.580 |
| PL_SINIR_566 | 624059.386 | 4219204.217 | 624052.201 | 4217703.108 |
| PL_SINIR_567 | 624052.376 | 4219200.315 | 624045.194 | 4217699.208 |
| PL_SINIR_568 | 624049.262 | 4219198.688 | 624042.081 | 4217697.581 |

| | | | | |
|---|---|---|---|---|
| PL_SINIR_569 | 624046.068 | 4219197.225 | 624038.888 | 4217696.118 |
| PL_SINIR_570 | 624036.176 | 4219047.780 | 624028.999 | 4217546.735 |
| PL_SINIR_571 | 624034.380 | 4219192.237 | 624027.205 | 4217691.133 |
| PL_SINIR_572 | 624002.530 | 4219056.795 | 623995.367 | 4217555.747 |
| PL_SINIR_573 | 623997.353 | 4219182.316 | 623990.194 | 4217681.216 |
| PL_SINIR_574 | 623977.899 | 4219148.719 | 623970.747 | 4217647.633 |
| PL_SINIR_575 | 623977.899 | 4219081.426 | 623970.746 | 4217580.368 |
| PL_SINIR_576 | 623968.933 | 4219153.895 | 623961.785 | 4217652.808 |
| PL_SINIR_577 | 623968.883 | 4219115.073 | 623961.735 | 4217614.000 |
| PL_SINIR_578 | 623964.098 | 4219135.850 | 623956.951 | 4217634.770 |
| PL_SINIR_579 | 623949.733 | 4219122.623 | 623942.592 | 4217621.548 |
| PL_SINIR_580 | 623943.497 | 4219117.546 | 623936.359 | 4217616.473 |
| PL_SINIR_581 | 623943.046 | 4219130.060 | 623935.908 | 4217628.982 |
| PL_SINIR_582 | 623940.443 | 4219127.806 | 623933.306 | 4217626.729 |
| PL_SINIR_583 | 623940.159 | 4219115.300 | 623933.022 | 4217614.228 |
| PL_SINIR_584 | 623937.707 | 4219125.713 | 623930.572 | 4217624.637 |
| PL_SINIR_585 | 623936.691 | 4219113.262 | 623929.556 | 4217612.191 |
| PL_SINIR_586 | 623934.850 | 4219123.791 | 623927.715 | 4217622.715 |
| PL_SINIR_587 | 623933.106 | 4219111.438 | 623925.972 | 4217610.368 |
| PL_SINIR_588 | 623931.881 | 4219122.045 | 623924.748 | 4217620.971 |
| PL_SINIR_589 | 623929.416 | 4219109.835 | 623922.284 | 4217608.765 |
| PL_SINIR_590 | 623928.811 | 4219120.484 | 623921.679 | 4217619.410 |
| PL_SINIR_591 | 623925.652 | 4219119.112 | 623918.522 | 4217618.038 |
| PL_SINIR_592 | 623925.636 | 4219108.459 | 623918.505 | 4217607.390 |
| PL_SINIR_593 | 623922.416 | 4219117.934 | 623915.287 | 4217616.861 |
| PL_SINIR_594 | 623921.779 | 4219107.316 | 623914.650 | 4217606.247 |
| PL_SINIR_595 | 623919.114 | 4219116.955 | 623911.986 | 4217615.882 |
| PL_SINIR_596 | 623905.879 | 4219103.122 | 623898.757 | 4217602.056 |
| PL_SINIR_597 | 623903.854 | 4219112.930 | 623896.732 | 4217611.859 |
| PL_SINIR_598 | 623881.383 | 4219099.433 | 623874.270 | 4217598.368 |
| PL_SINIR_599 | 623879.908 | 4219109.324 | 623872.796 | 4217608.255 |
| PL_SINIR_600 | 623876.800 | 4219108.944 | 623869.689 | 4217607.876 |
| PL_SINIR_601 | 623875.283 | 4219098.804 | 623868.172 | 4217597.739 |
| PL_SINIR_602 | 623871.604 | 4219098.701 | 623864.495 | 4217597.636 |
| PL_SINIR_603 | 623871.589 | 4219108.701 | 623864.481 | 4217607.632 |
| PL_SINIR_604 | 623844.817 | 4219108.701 | 623837.719 | 4217607.632 |
| PL_SINIR_605 | 623844.547 | 4219098.701 | 623837.449 | 4217597.636 |
| PL_SINIR_606 | 623785.838 | 4219111.885 | 623778.764 | 4217610.816 |
| PL_SINIR_607 | 623784.835 | 4219101.925 | 623777.762 | 4217600.860 |
| PL_SINIR_608 | 623720.312 | 4219172.093 | 623713.265 | 4217670.999 |
| PL_SINIR_609 | 623711.296 | 4219205.739 | 623704.254 | 4217704.632 |
| PL_SINIR_610 | 623711.296 | 4219138.446 | 623704.253 | 4217637.367 |
| PL_SINIR_611 | 623710.075 | 4219123.083 | 623703.033 | 4217622.010 |
| PL_SINIR_612 | 623697.859 | 4219125.006 | 623690.822 | 4217623.933 |
| PL_SINIR_613 | 623688.947 | 4219116.097 | 623681.913 | 4217615.027 |
| PL_SINIR_614 | 623686.665 | 4219230.370 | 623679.633 | 4217729.253 |
| PL_SINIR_615 | 623685.876 | 4219113.604 | 623678.844 | 4217612.535 |
| PL_SINIR_616 | 623653.019 | 4219239.386 | 623646.001 | 4217738.265 |
| PL_SINIR_617 | 623653.019 | 4219104.800 | 623645.999 | 4217603.735 |
| PL_SINIR_618 | 623619.372 | 4219230.370 | 623612.368 | 4217729.254 |
| PL_SINIR_619 | 623619.372 | 4219113.815 | 623612.367 | 4217612.747 |
| PL_SINIR_620 | 623604.627 | 4219128.560 | 623597.628 | 4217627.486 |

| | | | | |
|---|---|---|---|---|
| PL_SINIR_621 | 623594.762 | 4219205.760 | 623587.767 | 4217704.654 |
| PL_SINIR_622 | 623580.188 | 4219200.490 | 623573.200 | 4217699.387 |
| PL_SINIR_623 | 623573.704 | 4219182.386 | 623566.718 | 4217681.290 |
| PL_SINIR_624 | 623559.263 | 4219172.519 | 623552.282 | 4217671.428 |
| PL_SINIR_625 | 623558.943 | 4219133.432 | 623551.963 | 4217632.356 |
| PL_SINIR_626 | 623551.920 | 4219134.207 | 623544.943 | 4217633.131 |
| PL_SINIR_627 | 623547.286 | 4219135.054 | 623540.311 | 4217633.978 |
| PL_SINIR_628 | 623542.707 | 4219136.162 | 623535.734 | 4217635.085 |
| PL_SINIR_629 | 623540.443 | 4219136.812 | 623533.470 | 4217635.735 |
| PL_SINIR_630 | 623517.836 | 4219157.057 | 623510.873 | 4217655.972 |
| PL_SINIR_631 | 623509.000 | 4219156.777 | 623502.040 | 4217655.692 |
| PL_SINIR_632 | 623468.188 | 4219169.130 | 623461.245 | 4217668.040 |
| PL_SINIR_633 | 623464.914 | 4219159.673 | 623457.972 | 4217658.587 |
| PL_SINIR_634 | 623445.651 | 4219178.138 | 623438.717 | 4217677.045 |
| PL_SINIR_635 | 623443.315 | 4219168.141 | 623436.382 | 4217667.052 |
| PL_SINIR_636 | 623440.451 | 4219181.371 | 623433.519 | 4217680.277 |
| PL_SINIR_637 | 623439.692 | 4219169.918 | 623432.761 | 4217668.828 |
| PL_SINIR_638 | 623436.266 | 4219172.048 | 623429.336 | 4217670.958 |
| PL_SINIR_639 | 623435.184 | 4219185.417 | 623428.254 | 4217684.321 |
| PL_SINIR_640 | 623435.173 | 4219172.833 | 623428.244 | 4217671.742 |
| PL_SINIR_641 | 623430.106 | 4219191.091 | 623423.178 | 4217689.993 |
| PL_SINIR_642 | 623427.768 | 4219194.699 | 623420.842 | 4217693.600 |
| PL_SINIR_643 | 623426.609 | 4219179.405 | 623419.684 | 4217678.311 |
| PL_SINIR_644 | 623424.899 | 4219200.394 | 623417.975 | 4217699.292 |
| PL_SINIR_645 | 623423.725 | 4219182.760 | 623416.801 | 4217681.666 |
| PL_SINIR_646 | 623420.040 | 4219188.065 | 623413.117 | 4217686.968 |
| PL_SINIR_647 | 623418.316 | 4219215.952 | 623411.394 | 4217714.843 |
| PL_SINIR_648 | 623417.783 | 4219191.903 | 623410.861 | 4217690.804 |
| PL_SINIR_649 | 623416.359 | 4219194.923 | 623409.437 | 4217693.823 |
| PL_SINIR_650 | 623415.467 | 4219224.135 | 623408.547 | 4217723.024 |
| PL_SINIR_651 | 623413.815 | 4219230.422 | 623406.895 | 4217729.307 |
| PL_SINIR_652 | 623409.231 | 4219211.699 | 623402.313 | 4217710.593 |
| PL_SINIR_653 | 623406.520 | 4219218.965 | 623399.602 | 4217717.856 |
| PL_SINIR_654 | 623405.108 | 4219268.102 | 623398.191 | 4217766.972 |
| PL_SINIR_655 | 623404.916 | 4219224.557 | 623397.999 | 4217723.445 |
| PL_SINIR_656 | 623402.964 | 4219274.386 | 623396.049 | 4217773.254 |
| PL_SINIR_657 | 623401.225 | 4219278.458 | 623394.311 | 4217777.324 |
| PL_SINIR_658 | 623397.261 | 4219258.113 | 623390.348 | 4217756.987 |
| PL_SINIR_659 | 623394.124 | 4219268.871 | 623387.213 | 4217767.741 |
| PL_SINIR_660 | 623392.832 | 4219295.318 | 623385.921 | 4217794.177 |
| PL_SINIR_661 | 623392.078 | 4219274.090 | 623385.167 | 4217772.958 |
| PL_SINIR_662 | 623389.722 | 4219279.177 | 623382.813 | 4217778.043 |
| PL_SINIR_663 | 623386.695 | 4219305.275 | 623379.787 | 4217804.130 |
| PL_SINIR_664 | 623381.955 | 4219294.268 | 623375.048 | 4217793.128 |
| PL_SINIR_665 | 623378.074 | 4219300.058 | 623371.169 | 4217798.916 |
| PL_SINIR_666 | 623377.014 | 4219301.442 | 623370.110 | 4217800.299 |
| PL_SINIR_667 | 623373.854 | 4219321.635 | 623366.951 | 4217820.484 |
| PL_SINIR_668 | 623366.022 | 4219315.418 | 623359.122 | 4217814.269 |
| PL_SINIR_669 | 623338.518 | 4219364.711 | 623331.630 | 4217863.543 |
| PL_SINIR_670 | 623335.554 | 4219369.424 | 623328.667 | 4217868.253 |
| PL_SINIR_671 | 623333.320 | 4219374.523 | 623326.434 | 4217873.350 |
| PL_SINIR_672 | 623330.806 | 4219358.320 | 623323.921 | 4217857.154 |

| | | | | |
|---|---|---|---|---|
| PL_SINIR_673 | 623327.677 | 4219363.096 | 623320.793 | 4217861.928 |
| PL_SINIR_674 | 623325.894 | 4219366.461 | 623319.011 | 4217865.292 |
| PL_SINIR_675 | 623324.366 | 4219369.948 | 623317.484 | 4217868.778 |
| PL_SINIR_676 | 623323.700 | 4219371.732 | 623316.818 | 4217870.561 |
| PL_SINIR_677 | 623312.039 | 4219434.933 | 623305.163 | 4217933.735 |
| PL_SINIR_678 | 623311.016 | 4219437.553 | 623304.140 | 4217936.355 |
| PL_SINIR_679 | 623309.821 | 4219440.100 | 623302.945 | 4217938.901 |
| PL_SINIR_680 | 623308.458 | 4219442.561 | 623301.583 | 4217941.361 |
| PL_SINIR_681 | 623306.934 | 4219444.926 | 623300.060 | 4217943.725 |
| PL_SINIR_682 | 623305.255 | 4219447.183 | 623298.382 | 4217945.981 |
| PL_SINIR_683 | 623303.429 | 4219449.324 | 623296.557 | 4217948.121 |
| PL_SINIR_684 | 623301.465 | 4219451.338 | 623294.593 | 4217950.134 |
| PL_SINIR_685 | 623300.465 | 4219437.691 | 623293.594 | 4217936.492 |
| PL_SINIR_686 | 623299.737 | 4219439.243 | 623292.865 | 4217938.044 |
| PL_SINIR_687 | 623299.370 | 4219453.216 | 623292.499 | 4217952.011 |
| PL_SINIR_688 | 623297.888 | 4219441.410 | 623291.017 | 4217940.211 |
| PL_SINIR_689 | 623297.717 | 4219454.573 | 623290.847 | 4217953.368 |
| PL_SINIR_690 | 623295.675 | 4219456.061 | 623288.806 | 4217954.855 |
| PL_SINIR_691 | 623293.938 | 4219444.721 | 623287.069 | 4217943.520 |
| PL_SINIR_692 | 623293.537 | 4219457.406 | 623286.668 | 4217956.199 |
| PL_SINIR_693 | 623291.634 | 4219446.522 | 623284.766 | 4217945.320 |
| PL_SINIR_694 | 623291.312 | 4219458.602 | 623284.445 | 4217957.396 |
| PL_SINIR_695 | 623290.171 | 4219459.143 | 623283.304 | 4217957.936 |
| PL_SINIR_696 | 623287.964 | 4219448.919 | 623281.097 | 4217947.717 |
| PL_SINIR_697 | 623285.389 | 4219450.304 | 623278.523 | 4217949.101 |
| PL_SINIR_698 | 623284.067 | 4219450.930 | 623277.203 | 4217949.727 |
| PL_SINIR_699 | 623225.652 | 4219477.405 | 623218.811 | 4217976.191 |
| PL_SINIR_700 | 623224.488 | 4219488.911 | 623217.648 | 4217987.693 |
| PL_SINIR_701 | 623220.719 | 4219479.768 | 623213.880 | 4217978.553 |
| PL_SINIR_702 | 623215.892 | 4219482.340 | 623209.055 | 4217981.124 |
| PL_SINIR_703 | 623214.429 | 4219494.654 | 623207.593 | 4217993.433 |
| PL_SINIR_704 | 623212.660 | 4219495.701 | 623205.825 | 4217994.479 |
| PL_SINIR_705 | 623211.179 | 4219485.116 | 623204.344 | 4217983.899 |
| PL_SINIR_706 | 623206.589 | 4219488.090 | 623199.756 | 4217986.872 |
| PL_SINIR_707 | 623205.935 | 4219500.420 | 623199.102 | 4217999.197 |
| PL_SINIR_708 | 623202.129 | 4219491.258 | 623195.298 | 4217990.039 |
| PL_SINIR_709 | 623201.303 | 4219504.487 | 623194.472 | 4218003.262 |
| PL_SINIR_710 | 623197.810 | 4219494.613 | 623190.980 | 4217993.392 |
| PL_SINIR_711 | 623193.637 | 4219498.149 | 623186.810 | 4217996.927 |
| PL_SINIR_712 | 623193.620 | 4219511.893 | 623186.793 | 4218010.666 |
| PL_SINIR_713 | 623189.747 | 4219515.883 | 623182.922 | 4218014.654 |
| PL_SINIR_714 | 623189.619 | 4219501.860 | 623182.793 | 4218000.637 |
| PL_SINIR_715 | 623186.148 | 4219520.120 | 623179.324 | 4218018.889 |
| PL_SINIR_716 | 623182.837 | 4219524.587 | 623176.014 | 4218023.354 |
| PL_SINIR_717 | 623179.829 | 4219529.263 | 623173.008 | 4218028.029 |
| PL_SINIR_718 | 623177.664 | 4219513.385 | 623170.844 | 4218012.157 |
| PL_SINIR_719 | 623175.922 | 4219535.805 | 623169.103 | 4218034.568 |
| PL_SINIR_720 | 623174.005 | 4219539.175 | 623167.186 | 4218037.937 |
| PL_SINIR_721 | 623172.232 | 4219542.624 | 623165.414 | 4218041.384 |
| PL_SINIR_722 | 623171.400 | 4219544.375 | 623164.583 | 4218043.134 |
| PL_SINIR_723 | 623169.131 | 4219549.730 | 623162.314 | 4218048.487 |
| PL_SINIR_724 | 623165.479 | 4219533.826 | 623158.664 | 4218032.590 |

| | | | | |
|---|---|---|---|---|
| PL_SINIR_725 | 623163.168 | 4219538.268 | 623156.354 | 4218037.029 |
| PL_SINIR_726 | 623161.175 | 4219542.860 | 623154.362 | 4218041.620 |
| PL_SINIR_727 | 623160.583 | 4219544.421 | 623153.770 | 4218043.180 |
| PL_SINIR_728 | 623152.708 | 4219592.170 | 623145.898 | 4218090.910 |
| PL_SINIR_729 | 623151.569 | 4219594.901 | 623144.760 | 4218093.640 |
| PL_SINIR_730 | 623150.289 | 4219597.569 | 623143.480 | 4218096.307 |
| PL_SINIR_731 | 623148.872 | 4219600.167 | 623142.064 | 4218098.904 |
| PL_SINIR_732 | 623147.322 | 4219602.688 | 623140.515 | 4218101.424 |
| PL_SINIR_733 | 623145.785 | 4219584.854 | 623138.978 | 4218083.597 |
| PL_SINIR_734 | 623145.643 | 4219605.125 | 623138.836 | 4218103.860 |
| PL_SINIR_735 | 623143.840 | 4219607.471 | 623137.034 | 4218106.205 |
| PL_SINIR_736 | 623143.518 | 4219590.142 | 623136.711 | 4218088.882 |
| PL_SINIR_737 | 623141.917 | 4219609.721 | 623135.111 | 4218108.453 |
| PL_SINIR_738 | 623140.690 | 4219595.152 | 623133.885 | 4218093.891 |
| PL_SINIR_739 | 623139.879 | 4219611.867 | 623133.075 | 4218110.599 |
| PL_SINIR_740 | 623139.076 | 4219597.535 | 623132.272 | 4218096.272 |
| PL_SINIR_741 | 623138.356 | 4219613.390 | 623131.553 | 4218112.121 |
| PL_SINIR_742 | 623137.336 | 4219599.826 | 623130.532 | 4218098.563 |
| PL_SINIR_743 | 623137.198 | 4219614.493 | 623130.395 | 4218113.224 |
| PL_SINIR_744 | 623135.473 | 4219602.020 | 623128.671 | 4218100.756 |
| PL_SINIR_745 | 623134.728 | 4219616.526 | 623127.925 | 4218115.256 |
| PL_SINIR_746 | 623132.675 | 4219604.929 | 623125.873 | 4218103.664 |
| PL_SINIR_747 | 623129.572 | 4219607.745 | 623122.772 | 4218106.478 |
| PL_SINIR_748 | 623126.213 | 4219610.247 | 623119.414 | 4218108.980 |
| PL_SINIR_749 | 623126.155 | 4219622.335 | 623119.356 | 4218121.062 |
| PL_SINIR_750 | 623124.644 | 4219623.275 | 623117.846 | 4218122.002 |
| PL_SINIR_751 | 623123.072 | 4219624.107 | 623116.275 | 4218122.833 |
| PL_SINIR_752 | 623122.473 | 4219612.761 | 623115.676 | 4218111.492 |
| PL_SINIR_753 | 623121.446 | 4219624.826 | 623114.649 | 4218123.553 |
| PL_SINIR_754 | 623119.773 | 4219625.430 | 623112.977 | 4218124.157 |
| PL_SINIR_755 | 623119.625 | 4219614.465 | 623112.829 | 4218113.195 |
| PL_SINIR_756 | 623115.957 | 4219626.659 | 623109.162 | 4218125.385 |
| PL_SINIR_757 | 623115.580 | 4219616.254 | 623108.786 | 4218114.985 |
| PL_SINIR_758 | 623113.212 | 4219627.421 | 623106.419 | 4218126.147 |
| PL_SINIR_759 | 623111.674 | 4219617.533 | 623104.881 | 4218116.262 |
| PL_SINIR_760 | 623110.415 | 4219627.958 | 623103.623 | 4218126.683 |
| PL_SINIR_761 | 623109.639 | 4219618.053 | 623102.847 | 4218116.783 |
| PL_SINIR_762 | 623106.161 | 4219628.332 | 623099.371 | 4218127.058 |
| PL_SINIR_763 | 623106.155 | 4219618.360 | 623099.365 | 4218117.090 |
| PL_SINIR_764 | 623102.326 | 4219618.307 | 623095.537 | 4218117.037 |
| PL_SINIR_765 | 623101.120 | 4219618.265 | 623094.332 | 4218116.995 |
| PL_SINIR_766 | 623098.941 | 4219628.261 | 623092.154 | 4218126.987 |
| PL_SINIR_767 | 623096.595 | 4219617.674 | 623089.808 | 4218116.404 |
| PL_SINIR_768 | 623094.382 | 4219627.436 | 623087.596 | 4218126.162 |
| PL_SINIR_769 | 623089.302 | 4219615.681 | 623082.518 | 4218114.412 |
| PL_SINIR_770 | 623087.379 | 4219625.522 | 623080.596 | 4218124.249 |
| PL_SINIR_771 | 623086.837 | 4219614.900 | 623080.054 | 4218113.631 |
| PL_SINIR_772 | 623084.865 | 4219624.762 | 623078.083 | 4218123.490 |
| PL_SINIR_773 | 623083.623 | 4219624.332 | 623076.842 | 4218123.060 |
| PL_SINIR_774 | 623082.893 | 4219613.168 | 623076.112 | 4218111.900 |
| PL_SINIR_775 | 623081.178 | 4219623.374 | 623074.398 | 4218122.101 |
| PL_SINIR_776 | 623079.975 | 4219622.845 | 623073.196 | 4218121.573 |

| | | | | |
|---|---|---|---|---|
| PL_SINIR_777 | 623077.614 | 4219621.694 | 623070.836 | 4218120.422 |
| PL_SINIR_778 | 623077.006 | 4219610.099 | 623070.228 | 4218108.832 |
| PL_SINIR_779 | 623074.163 | 4219619.894 | 623067.386 | 4218118.624 |
| PL_SINIR_780 | 623071.681 | 4219618.461 | 623064.905 | 4218117.190 |
| PL_SINIR_781 | 623069.906 | 4219617.247 | 623063.130 | 4218115.977 |
| PL_SINIR_782 | 623066.164 | 4219601.853 | 623059.390 | 4218100.590 |
| PL_SINIR_783 | 623059.352 | 4219609.174 | 623052.580 | 4218107.908 |
| PL_SINIR_784 | 623049.105 | 4219586.003 | 623042.337 | 4218084.746 |
| PL_SINIR_785 | 623043.933 | 4219581.759 | 623037.167 | 4218080.504 |
| PL_SINIR_786 | 623043.047 | 4219594.002 | 623036.282 | 4218092.742 |
| PL_SINIR_787 | 623039.832 | 4219578.866 | 623033.069 | 4218077.612 |
| PL_SINIR_788 | 623037.015 | 4219589.053 | 623030.253 | 4218087.795 |
| PL_SINIR_789 | 623034.874 | 4219587.575 | 623028.112 | 4218086.317 |
| PL_SINIR_790 | 623004.540 | 4219555.572 | 622997.790 | 4218054.328 |
| PL_SINIR_791 | 623000.000 | 4219564.558 | 622993.253 | 4218063.310 |
| PL_SINIR_792 | 622997.875 | 4219551.614 | 622991.128 | 4218050.372 |
| PL_SINIR_793 | 622994.904 | 4219561.449 | 622988.158 | 4218060.203 |
| PL_SINIR_794 | 622992.646 | 4219549.071 | 622985.901 | 4218047.830 |
| PL_SINIR_795 | 622990.864 | 4219548.307 | 622984.120 | 4218047.066 |
| PL_SINIR_796 | 622989.599 | 4219558.711 | 622982.855 | 4218057.466 |
| PL_SINIR_797 | 622985.959 | 4219557.098 | 622979.217 | 4218055.854 |
| PL_SINIR_798 | 622952.110 | 4219532.227 | 622945.382 | 4218030.993 |
| PL_SINIR_799 | 622949.853 | 4219542.117 | 622943.126 | 4218040.880 |
| PL_SINIR_800 | 622948.502 | 4219541.591 | 622941.775 | 4218040.353 |
| PL_SINIR_801 | 622947.965 | 4219530.815 | 622941.239 | 4218029.581 |
| PL_SINIR_802 | 622943.672 | 4219529.949 | 622936.947 | 4218028.717 |
| PL_SINIR_803 | 622942.906 | 4219540.080 | 622936.182 | 4218038.843 |
| PL_SINIR_804 | 622940.763 | 4219529.685 | 622934.040 | 4218028.452 |
| PL_SINIR_805 | 622938.584 | 4219539.592 | 622931.862 | 4218038.355 |
| PL_SINIR_806 | 622933.397 | 4219539.393 | 622926.676 | 4218038.157 |
| PL_SINIR_807 | 622930.997 | 4219539.423 | 622924.278 | 4218038.187 |
| PL_SINIR_808 | 622929.024 | 4219529.125 | 622922.306 | 4218027.893 |
| PL_SINIR_809 | 622926.212 | 4219539.771 | 622919.494 | 4218038.535 |
| PL_SINIR_810 | 622926.019 | 4219529.163 | 622919.302 | 4218027.931 |
| PL_SINIR_811 | 622923.833 | 4219540.089 | 622917.117 | 4218038.852 |
| PL_SINIR_812 | 622921.091 | 4219530.023 | 622914.375 | 4218028.791 |
| PL_SINIR_813 | 622916.801 | 4219541.609 | 622910.087 | 4218040.372 |
| PL_SINIR_814 | 622913.119 | 4219542.640 | 622906.407 | 4218041.402 |
| PL_SINIR_815 | 622909.882 | 4219533.162 | 622903.171 | 4218031.928 |
| PL_SINIR_816 | 622906.972 | 4219882.376 | 622900.265 | 4218380.999 |
| PL_SINIR_817 | 622897.956 | 4219916.023 | 622891.254 | 4218414.632 |
| PL_SINIR_818 | 622897.956 | 4219848.730 | 622891.253 | 4218347.367 |
| PL_SINIR_819 | 622891.422 | 4219551.437 | 622884.719 | 4218050.196 |
| PL_SINIR_820 | 622887.990 | 4219542.038 | 622881.288 | 4218040.801 |
| PL_SINIR_821 | 622873.325 | 4219940.654 | 622866.633 | 4218439.253 |
| PL_SINIR_822 | 622873.326 | 4219824.099 | 622866.632 | 4218322.746 |
| PL_SINIR_823 | 622846.874 | 4219565.950 | 622840.189 | 4218064.703 |
| PL_SINIR_824 | 622842.879 | 4219556.734 | 622836.196 | 4218055.492 |
| PL_SINIR_825 | 622839.679 | 4219949.669 | 622833.001 | 4218448.265 |
| PL_SINIR_826 | 622839.679 | 4219815.083 | 622832.999 | 4218313.735 |
| PL_SINIR_827 | 622828.699 | 4219974.016 | 622822.025 | 4218472.602 |
| PL_SINIR_828 | 622828.246 | 4219946.606 | 622821.572 | 4218445.203 |

| | | | | |
|---|---|---|---|---|
| PL_SINIR_829 | 622828.213 | 4219982.049 | 622821.540 | 4218480.632 |
| PL_SINIR_830 | 622826.464 | 4219992.365 | 622819.791 | 4218490.944 |
| PL_SINIR_831 | 622825.216 | 4219956.147 | 622818.544 | 4218454.740 |
| PL_SINIR_832 | 622821.750 | 4220004.021 | 622815.079 | 4218502.595 |
| PL_SINIR_833 | 622819.887 | 4219580.805 | 622813.214 | 4218079.552 |
| PL_SINIR_834 | 622817.645 | 4220012.240 | 622810.976 | 4218510.811 |
| PL_SINIR_835 | 622815.486 | 4219571.813 | 622808.814 | 4218070.564 |
| PL_SINIR_836 | 622811.174 | 4220009.651 | 622804.507 | 4218508.222 |
| PL_SINIR_837 | 622810.923 | 4219941.964 | 622804.257 | 4218440.564 |
| PL_SINIR_838 | 622806.994 | 4220011.158 | 622800.329 | 4218509.729 |
| PL_SINIR_839 | 622806.032 | 4219940.654 | 622799.368 | 4218439.254 |
| PL_SINIR_840 | 622806.033 | 4219824.099 | 622799.367 | 4218322.747 |
| PL_SINIR_841 | 622803.096 | 4219984.573 | 622796.433 | 4218483.155 |
| PL_SINIR_842 | 622795.246 | 4220032.758 | 622788.587 | 4218531.320 |
| PL_SINIR_843 | 622793.824 | 4220014.443 | 622787.165 | 4218513.013 |
| PL_SINIR_844 | 622783.419 | 4220033.575 | 622776.764 | 4218532.137 |
| PL_SINIR_845 | 622781.402 | 4219916.023 | 622774.747 | 4218414.633 |
| PL_SINIR_846 | 622781.402 | 4219848.730 | 622774.746 | 4218347.368 |
| PL_SINIR_847 | 622775.381 | 4219599.996 | 622768.725 | 4218098.736 |
| PL_SINIR_848 | 622773.049 | 4220004.862 | 622766.398 | 4218503.436 |
| PL_SINIR_849 | 622772.979 | 4219997.966 | 622766.328 | 4218496.543 |
| PL_SINIR_850 | 622772.408 | 4220015.185 | 622765.758 | 4218513.755 |
| PL_SINIR_851 | 622772.386 | 4219882.376 | 622765.735 | 4218381.000 |
| PL_SINIR_852 | 622771.563 | 4219601.812 | 622764.910 | 4218100.551 |
| PL_SINIR_853 | 622771.142 | 4219712.773 | 622764.490 | 4218211.467 |
| PL_SINIR_854 | 622770.962 | 4219946.635 | 622764.312 | 4218445.233 |
| PL_SINIR_855 | 622770.876 | 4220025.415 | 622764.227 | 4218523.980 |
| PL_SINIR_856 | 622770.213 | 4220028.829 | 622763.564 | 4218527.394 |
| PL_SINIR_857 | 622769.859 | 4219935.080 | 622763.209 | 4218433.683 |
| PL_SINIR_858 | 622767.888 | 4219926.304 | 622761.239 | 4218424.911 |
| PL_SINIR_859 | 622767.429 | 4219592.534 | 622760.777 | 4218091.278 |
| PL_SINIR_860 | 622766.115 | 4219605.053 | 622759.464 | 4218103.791 |
| PL_SINIR_861 | 622765.506 | 4219919.173 | 622758.858 | 4218417.782 |
| PL_SINIR_862 | 622762.943 | 4220003.088 | 622756.297 | 4218501.662 |
| PL_SINIR_863 | 622762.863 | 4219995.193 | 622756.217 | 4218493.772 |
| PL_SINIR_864 | 622762.651 | 4219912.196 | 622756.004 | 4218410.808 |
| PL_SINIR_865 | 622762.568 | 4220010.973 | 622755.921 | 4218509.545 |
| PL_SINIR_866 | 622762.450 | 4219595.134 | 622755.800 | 4218093.876 |
| PL_SINIR_867 | 622761.738 | 4220018.824 | 622755.092 | 4218517.393 |
| PL_SINIR_868 | 622761.388 | 4219710.569 | 622754.740 | 4218209.264 |
| PL_SINIR_869 | 622761.060 | 4219608.878 | 622754.411 | 4218107.614 |
| PL_SINIR_870 | 622760.913 | 4219945.200 | 622754.267 | 4218443.798 |
| PL_SINIR_871 | 622760.456 | 4220026.614 | 622753.811 | 4218525.179 |
| PL_SINIR_872 | 622760.343 | 4219937.406 | 622753.697 | 4218436.008 |
| PL_SINIR_873 | 622758.940 | 4219904.195 | 622752.294 | 4218402.810 |
| PL_SINIR_874 | 622758.926 | 4219931.074 | 622752.281 | 4218429.679 |
| PL_SINIR_875 | 622757.909 | 4219598.439 | 622751.261 | 4218097.180 |
| PL_SINIR_876 | 622757.313 | 4219924.917 | 622750.668 | 4218423.524 |
| PL_SINIR_877 | 622755.624 | 4219895.929 | 622748.980 | 4218394.548 |
| PL_SINIR_878 | 622754.831 | 4219919.103 | 622748.187 | 4218417.712 |
| PL_SINIR_879 | 622753.281 | 4219887.238 | 622746.638 | 4218385.860 |
| PL_SINIR_880 | 622752.766 | 4219794.090 | 622746.121 | 4218292.750 |

| | | | | |
|---|---|---|---|---|
| PL_SINIR_881 | 622752.727 | 4219748.896 | 622746.082 | 4218247.575 |
| PL_SINIR_882 | 622751.881 | 4219879.165 | 622745.238 | 4218377.791 |
| PL_SINIR_883 | 622751.819 | 4219879.290 | 622745.176 | 4218377.915 |
| PL_SINIR_884 | 622750.964 | 4219617.438 | 622744.319 | 4218116.171 |
| PL_SINIR_885 | 622750.486 | 4220107.873 | 622743.845 | 4218606.405 |
| PL_SINIR_886 | 622750.256 | 4219909.239 | 622743.614 | 4218407.852 |
| PL_SINIR_887 | 622750.144 | 4219806.826 | 622743.501 | 4218305.482 |
| PL_SINIR_888 | 622749.739 | 4219618.523 | 622743.095 | 4218117.256 |
| PL_SINIR_889 | 622749.587 | 4220082.560 | 622742.947 | 4218581.103 |
| PL_SINIR_890 | 622749.330 | 4219818.992 | 622742.688 | 4218317.643 |
| PL_SINIR_891 | 622748.925 | 4219856.394 | 622742.283 | 4218355.029 |
| PL_SINIR_892 | 622748.121 | 4219904.304 | 622741.479 | 4218402.919 |
| PL_SINIR_893 | 622747.441 | 4219620.851 | 622740.797 | 4218119.583 |
| PL_SINIR_894 | 622747.360 | 4220113.443 | 622740.720 | 4218611.973 |
| PL_SINIR_895 | 622745.859 | 4219898.041 | 622739.219 | 4218396.659 |
| PL_SINIR_896 | 622745.334 | 4219748.766 | 622738.692 | 4218247.445 |
| PL_SINIR_897 | 622744.750 | 4219894.594 | 622738.110 | 4218393.214 |
| PL_SINIR_898 | 622744.526 | 4220119.167 | 622737.888 | 4218617.695 |
| PL_SINIR_899 | 622744.400 | 4219624.700 | 622737.758 | 4218123.430 |
| PL_SINIR_900 | 622743.835 | 4219891.022 | 622737.195 | 4218389.643 |
| PL_SINIR_901 | 622742.607 | 4219885.174 | 622735.968 | 4218383.798 |
| PL_SINIR_902 | 622741.993 | 4220125.031 | 622735.356 | 4218623.556 |
| PL_SINIR_903 | 622741.849 | 4220102.833 | 622735.212 | 4218601.367 |
| PL_SINIR_904 | 622741.738 | 4219879.519 | 622735.099 | 4218378.145 |
| PL_SINIR_905 | 622741.651 | 4219612.267 | 622735.010 | 4218111.003 |
| PL_SINIR_906 | 622741.122 | 4219630.295 | 622734.481 | 4218129.023 |
| PL_SINIR_907 | 622739.510 | 4219804.065 | 622732.871 | 4218302.722 |
| PL_SINIR_908 | 622739.507 | 4219792.635 | 622732.868 | 4218291.297 |
| PL_SINIR_909 | 622739.409 | 4219633.997 | 622732.769 | 4218132.724 |
| PL_SINIR_910 | 622739.368 | 4220132.168 | 622732.733 | 4218630.690 |
| PL_SINIR_911 | 622738.580 | 4219857.050 | 622731.942 | 4218355.685 |
| PL_SINIR_912 | 622738.510 | 4219615.591 | 622731.871 | 4218114.325 |
| PL_SINIR_913 | 622737.998 | 4219637.825 | 622731.358 | 4218136.550 |
| PL_SINIR_914 | 622737.855 | 4220137.112 | 622731.220 | 4218635.632 |
| PL_SINIR_915 | 622737.417 | 4219760.707 | 622730.778 | 4218259.381 |
| PL_SINIR_916 | 622737.335 | 4220110.407 | 622730.700 | 4218608.939 |
| PL_SINIR_917 | 622736.468 | 4219643.748 | 622729.830 | 4218142.470 |
| PL_SINIR_918 | 622736.261 | 4220143.297 | 622729.627 | 4218641.815 |
| PL_SINIR_919 | 622735.058 | 4219620.613 | 622728.419 | 4218119.344 |
| PL_SINIR_920 | 622734.990 | 4220149.557 | 622728.356 | 4218648.072 |
| PL_SINIR_921 | 622734.045 | 4220155.874 | 622727.412 | 4218654.386 |
| PL_SINIR_922 | 622733.506 | 4220119.937 | 622726.872 | 4218618.465 |
| PL_SINIR_923 | 622732.958 | 4219661.770 | 622726.320 | 4218160.485 |
| PL_SINIR_924 | 622732.901 | 4219683.082 | 622726.264 | 4218181.788 |
| PL_SINIR_925 | 622732.508 | 4219664.411 | 622725.871 | 4218163.125 |
| PL_SINIR_926 | 622732.184 | 4219667.071 | 622725.547 | 4218165.784 |
| PL_SINIR_927 | 622731.981 | 4219626.064 | 622725.343 | 4218124.794 |
| PL_SINIR_928 | 622731.915 | 4219672.423 | 622725.279 | 4218171.134 |
| PL_SINIR_929 | 622730.357 | 4220188.903 | 622723.725 | 4218687.402 |
| PL_SINIR_930 | 622729.067 | 4219632.359 | 622722.431 | 4218131.086 |
| PL_SINIR_931 | 622727.998 | 4219635.662 | 622721.362 | 4218134.387 |
| PL_SINIR_932 | 622727.198 | 4219639.039 | 622720.563 | 4218137.764 |

| | | | | |
|---|---|---|---|---|
| PL_SINIR_933 | 622723.606 | 4219657.475 | 622716.973 | 4218156.192 |
| PL_SINIR_934 | 622723.552 | 4220136.670 | 622716.923 | 4218635.190 |
| PL_SINIR_935 | 622723.527 | 4219687.327 | 622716.894 | 4218186.031 |
| PL_SINIR_936 | 622722.916 | 4219683.623 | 622716.284 | 4218182.329 |
| PL_SINIR_937 | 622722.522 | 4219664.901 | 622715.889 | 4218163.615 |
| PL_SINIR_938 | 622722.482 | 4219679.895 | 622715.850 | 4218178.602 |
| PL_SINIR_939 | 622722.245 | 4219668.645 | 622715.613 | 4218167.357 |
| PL_SINIR_940 | 622722.225 | 4219676.150 | 622715.593 | 4218174.859 |
| PL_SINIR_941 | 622722.146 | 4219672.397 | 622715.514 | 4218171.108 |
| PL_SINIR_942 | 622721.796 | 4220255.301 | 622715.168 | 4218753.773 |
| PL_SINIR_943 | 622719.841 | 4220281.733 | 622713.215 | 4218780.194 |
| PL_SINIR_944 | 622718.408 | 4220293.617 | 622711.782 | 4218792.073 |
| PL_SINIR_945 | 622716.755 | 4220144.884 | 622710.129 | 4218643.401 |
| PL_SINIR_946 | 622716.282 | 4220306.648 | 622709.658 | 4218805.099 |
| PL_SINIR_947 | 622713.581 | 4220319.827 | 622706.958 | 4218818.273 |
| PL_SINIR_948 | 622713.136 | 4220148.307 | 622706.511 | 4218646.823 |
| PL_SINIR_949 | 622712.646 | 4220324.599 | 622706.023 | 4218823.042 |
| PL_SINIR_950 | 622712.269 | 4220326.175 | 622705.647 | 4218824.618 |
| PL_SINIR_951 | 622711.839 | 4220254.334 | 622705.216 | 4218752.806 |
| PL_SINIR_952 | 622710.444 | 4220332.396 | 622703.822 | 4218830.836 |
| PL_SINIR_953 | 622710.025 | 4220279.799 | 622703.403 | 4218778.261 |
| PL_SINIR_954 | 622708.216 | 4220338.982 | 622701.595 | 4218837.420 |
| PL_SINIR_955 | 622707.386 | 4220341.304 | 622700.766 | 4218839.741 |
| PL_SINIR_956 | 622706.479 | 4220343.597 | 622699.859 | 4218842.033 |
| PL_SINIR_957 | 622705.497 | 4220345.859 | 622698.877 | 4218844.294 |
| PL_SINIR_958 | 622704.295 | 4220162.587 | 622697.674 | 4218661.097 |
| PL_SINIR_959 | 622704.015 | 4220316.370 | 622697.396 | 4218814.817 |
| PL_SINIR_960 | 622703.306 | 4220350.277 | 622696.687 | 4218848.710 |
| PL_SINIR_961 | 622702.873 | 4220249.158 | 622696.254 | 4218747.632 |
| PL_SINIR_962 | 622702.493 | 4220323.736 | 622695.874 | 4218822.180 |
| PL_SINIR_963 | 622702.101 | 4220352.428 | 622695.483 | 4218850.860 |
| PL_SINIR_964 | 622700.825 | 4220354.538 | 622694.207 | 4218852.969 |
| PL_SINIR_965 | 622700.376 | 4220330.953 | 622693.758 | 4218829.394 |
| PL_SINIR_966 | 622699.479 | 4220356.604 | 622692.861 | 4218855.035 |
| PL_SINIR_967 | 622697.950 | 4220337.424 | 622691.333 | 4218835.862 |
| PL_SINIR_968 | 622696.339 | 4220361.250 | 622689.723 | 4218859.679 |
| PL_SINIR_969 | 622695.187 | 4220343.499 | 622688.571 | 4218841.935 |
| PL_SINIR_970 | 622695.048 | 4220363.065 | 622688.433 | 4218861.493 |
| PL_SINIR_971 | 622693.185 | 4220172.176 | 622686.569 | 4218670.682 |
| PL_SINIR_972 | 622692.213 | 4220366.501 | 622685.599 | 4218864.927 |
| PL_SINIR_973 | 622692.024 | 4220349.377 | 622685.409 | 4218847.810 |
| PL_SINIR_974 | 622688.474 | 4220355.029 | 622681.861 | 4218853.460 |
| PL_SINIR_975 | 622688.068 | 4220370.610 | 622681.456 | 4218869.035 |
| PL_SINIR_976 | 622686.088 | 4220358.559 | 622679.476 | 4218856.989 |
| PL_SINIR_977 | 622685.480 | 4220372.866 | 622678.868 | 4218871.290 |
| PL_SINIR_978 | 622682.949 | 4220361.698 | 622676.339 | 4218860.126 |
| PL_SINIR_979 | 622682.791 | 4220375.001 | 622676.180 | 4218873.425 |
| PL_SINIR_980 | 622680.007 | 4220377.012 | 622673.398 | 4218875.434 |
| PL_SINIR_981 | 622678.827 | 4220365.460 | 622672.218 | 4218863.887 |
| PL_SINIR_982 | 622678.242 | 4220273.788 | 622671.633 | 4218772.253 |
| PL_SINIR_983 | 622678.243 | 4220157.234 | 622671.632 | 4218655.746 |
| PL_SINIR_984 | 622677.134 | 4220378.893 | 622670.526 | 4218877.314 |

| | | | | |
|---|---|---|---|---|
| PL_SINIR_985 | 622674.179 | 4220380.640 | 622667.572 | 4218879.061 |
| PL_SINIR_986 | 622672.043 | 4220370.359 | 622665.437 | 4218868.784 |
| PL_SINIR_987 | 622671.147 | 4220382.251 | 622664.541 | 4218880.672 |
| PL_SINIR_988 | 622668.044 | 4220383.722 | 622661.440 | 4218882.142 |
| PL_SINIR_989 | 622667.175 | 4220373.089 | 622660.572 | 4218871.513 |
| PL_SINIR_990 | 622664.653 | 4220374.285 | 622658.050 | 4218872.708 |
| PL_SINIR_991 | 622660.804 | 4220386.953 | 622654.203 | 4218885.372 |
| PL_SINIR_992 | 622659.134 | 4220387.675 | 622652.533 | 4218886.094 |
| PL_SINIR_993 | 622657.879 | 4220377.308 | 622651.279 | 4218875.730 |
| PL_SINIR_994 | 622657.446 | 4220388.358 | 622650.846 | 4218886.776 |
| PL_SINIR_995 | 622654.378 | 4220378.773 | 622647.779 | 4218877.195 |
| PL_SINIR_996 | 622654.026 | 4220389.602 | 622647.427 | 4218888.020 |
| PL_SINIR_997 | 622652.602 | 4220379.442 | 622646.004 | 4218877.864 |
| PL_SINIR_998 | 622652.294 | 4220390.163 | 622645.697 | 4218888.581 |
| PL_SINIR_999 | 622650.550 | 4220390.684 | 622643.953 | 4218889.101 |
| PL_SINIR_1000 | 622649.005 | 4220380.656 | 622642.409 | 4218879.077 |
| PL_SINIR_1001 | 622648.794 | 4220391.163 | 622642.198 | 4218889.580 |
| PL_SINIR_1002 | 622645.355 | 4220381.697 | 622638.761 | 4218880.118 |
| PL_SINIR_1003 | 622644.596 | 4220282.804 | 622638.001 | 4218781.265 |
| PL_SINIR_1004 | 622644.596 | 4220148.218 | 622637.999 | 4218646.735 |
| PL_SINIR_1005 | 622643.513 | 4220382.153 | 622636.919 | 4218880.574 |
| PL_SINIR_1006 | 622640.876 | 4220393.046 | 622634.284 | 4218891.462 |
| PL_SINIR_1007 | 622638.944 | 4220393.470 | 622632.352 | 4218891.886 |
| PL_SINIR_1008 | 622637.811 | 4220383.494 | 622631.219 | 4218881.914 |
| PL_SINIR_1009 | 622637.000 | 4220393.839 | 622630.409 | 4218892.255 |
| PL_SINIR_1010 | 622635.047 | 4220394.152 | 622628.456 | 4218892.568 |
| PL_SINIR_1011 | 622633.417 | 4220384.327 | 622626.827 | 4218882.747 |
| PL_SINIR_1012 | 622633.085 | 4220394.408 | 622626.495 | 4218892.824 |
| PL_SINIR_1013 | 622631.116 | 4220394.608 | 622624.527 | 4218893.023 |
| PL_SINIR_1014 | 622629.143 | 4220394.750 | 622622.555 | 4218893.166 |
| PL_SINIR_1015 | 622628.968 | 4220384.778 | 622622.379 | 4218883.198 |
| PL_SINIR_1016 | 622627.166 | 4220394.836 | 622620.579 | 4218893.251 |
| PL_SINIR_1017 | 622625.987 | 4220384.864 | 622619.400 | 4218883.284 |
| PL_SINIR_1018 | 622625.188 | 4220394.864 | 622618.601 | 4218893.280 |
| PL_SINIR_1019 | 622616.672 | 4220394.864 | 622610.089 | 4218893.280 |
| PL_SINIR_1020 | 622615.786 | 4220384.864 | 622609.203 | 4218883.284 |
| PL_SINIR_1021 | 622614.996 | 4220394.838 | 622608.414 | 4218893.254 |
| PL_SINIR_1022 | 622613.322 | 4220394.760 | 622606.740 | 4218893.175 |
| PL_SINIR_1023 | 622612.360 | 4220384.704 | 622605.779 | 4218883.124 |
| PL_SINIR_1024 | 622611.650 | 4220394.629 | 622605.069 | 4218893.045 |
| PL_SINIR_1025 | 622610.950 | 4220273.788 | 622604.368 | 4218772.254 |
| PL_SINIR_1026 | 622610.950 | 4220157.234 | 622604.367 | 4218655.747 |
| PL_SINIR_1027 | 622609.984 | 4220394.446 | 622603.404 | 4218892.862 |
| PL_SINIR_1028 | 622608.964 | 4220384.223 | 622602.385 | 4218882.643 |
| PL_SINIR_1029 | 622608.324 | 4220394.211 | 622601.745 | 4218892.627 |
| PL_SINIR_1030 | 622606.732 | 4220383.727 | 622600.153 | 4218882.147 |
| PL_SINIR_1031 | 622606.673 | 4220393.924 | 622600.094 | 4218892.341 |
| PL_SINIR_1032 | 622605.031 | 4220393.586 | 622598.453 | 4218892.003 |
| PL_SINIR_1033 | 622603.400 | 4220393.197 | 622596.823 | 4218891.614 |
| PL_SINIR_1034 | 622599.992 | 4220382.007 | 622593.416 | 4218880.428 |
| PL_SINIR_1035 | 622595.971 | 4220380.688 | 622589.397 | 4218879.110 |
| PL_SINIR_1036 | 622595.425 | 4220391.161 | 622588.850 | 4218889.579 |

| | | | | |
|---|---|---|---|---|
| PL_SINIR_1037 | 622594.036 | 4220379.830 | 622587.462 | 4218878.252 |
| PL_SINIR_1038 | 622593.256 | 4220390.530 | 622586.683 | 4218888.947 |
| PL_SINIR_1039 | 622591.134 | 4220389.754 | 622584.562 | 4218888.172 |
| PL_SINIR_1040 | 622590.359 | 4220377.736 | 622583.787 | 4218876.159 |
| PL_SINIR_1041 | 622589.069 | 4220388.839 | 622582.498 | 4218887.257 |
| PL_SINIR_1042 | 622588.634 | 4220376.510 | 622582.062 | 4218874.933 |
| PL_SINIR_1043 | 622587.070 | 4220387.788 | 622580.499 | 4218886.206 |
| PL_SINIR_1044 | 622586.319 | 4220249.157 | 622579.747 | 4218747.633 |
| PL_SINIR_1045 | 622586.319 | 4220181.865 | 622579.746 | 4218680.368 |
| PL_SINIR_1046 | 622585.449 | 4220373.724 | 622578.878 | 4218872.149 |
| PL_SINIR_1047 | 622585.146 | 4220386.605 | 622578.576 | 4218885.024 |
| PL_SINIR_1048 | 622583.305 | 4220385.296 | 622576.735 | 4218883.716 |
| PL_SINIR_1049 | 622581.556 | 4220383.867 | 622574.987 | 4218882.287 |
| PL_SINIR_1050 | 622579.906 | 4220382.324 | 622573.338 | 4218880.745 |
| PL_SINIR_1051 | 622579.882 | 4220368.158 | 622573.314 | 4218866.585 |
| PL_SINIR_1052 | 622577.303 | 4220215.511 | 622570.735 | 4218714.000 |
| PL_SINIR_1053 | 622576.108 | 4220364.714 | 622569.541 | 4218863.142 |
| PL_SINIR_1054 | 622574.107 | 4220363.124 | 622567.541 | 4218861.553 |
| PL_SINIR_1055 | 622573.269 | 4220375.687 | 622566.703 | 4218874.111 |
| PL_SINIR_1056 | 622569.898 | 4220360.228 | 622563.334 | 4218858.658 |
| PL_SINIR_1057 | 622568.164 | 4220371.237 | 622561.600 | 4218869.663 |
| PL_SINIR_1058 | 622567.699 | 4220358.926 | 622561.136 | 4218857.357 |
| PL_SINIR_1059 | 622566.333 | 4220369.914 | 622559.770 | 4218868.341 |
| PL_SINIR_1060 | 622565.443 | 4220357.727 | 622558.881 | 4218856.158 |
| PL_SINIR_1061 | 622563.135 | 4220356.631 | 622556.573 | 4218855.063 |
| PL_SINIR_1062 | 622562.499 | 4220367.526 | 622555.938 | 4218865.953 |
| PL_SINIR_1063 | 622558.464 | 4220365.497 | 622551.905 | 4218863.925 |
| PL_SINIR_1064 | 622553.930 | 4220352.518 | 622547.372 | 4218850.952 |
| PL_SINIR_1065 | 622551.189 | 4220362.247 | 622544.632 | 4218860.676 |
| PL_SINIR_1066 | 622548.962 | 4220350.596 | 622542.406 | 4218849.030 |
| PL_SINIR_1067 | 622547.853 | 4220360.890 | 622541.298 | 4218859.320 |
| PL_SINIR_1068 | 622544.432 | 4220359.763 | 622537.879 | 4218858.194 |
| PL_SINIR_1069 | 622543.824 | 4220349.189 | 622537.270 | 4218847.624 |
| PL_SINIR_1070 | 622540.330 | 4220348.544 | 622533.778 | 4218846.980 |
| PL_SINIR_1071 | 622537.402 | 4220358.218 | 622530.851 | 4218856.649 |
| PL_SINIR_1072 | 622531.989 | 4220357.409 | 622525.440 | 4218855.840 |
| PL_SINIR_1073 | 622531.725 | 4220347.258 | 622525.176 | 4218845.694 |
| PL_SINIR_1074 | 622528.290 | 4220356.992 | 622521.743 | 4218855.424 |
| PL_SINIR_1075 | 622526.391 | 4220346.755 | 622519.844 | 4218845.192 |
| PL_SINIR_1076 | 622524.571 | 4220356.845 | 622518.026 | 4218855.277 |
| PL_SINIR_1077 | 622522.818 | 4220346.744 | 622516.273 | 4218845.180 |
| PL_SINIR_1078 | 622521.033 | 4220346.835 | 622514.489 | 4218845.272 |
| PL_SINIR_1079 | 622518.997 | 4220357.131 | 622512.454 | 4218855.563 |
| PL_SINIR_1080 | 622517.480 | 4220347.212 | 622510.937 | 4218845.648 |
| PL_SINIR_1081 | 622511.638 | 4220348.046 | 622505.098 | 4218846.482 |
| PL_SINIR_1082 | 622509.805 | 4220358.725 | 622503.265 | 4218857.156 |
| PL_SINIR_1083 | 622508.206 | 4220348.634 | 622501.667 | 4218847.070 |
| PL_SINIR_1084 | 622504.946 | 4220359.978 | 622498.408 | 4218858.409 |
| PL_SINIR_1085 | 622503.132 | 4220349.868 | 622496.595 | 4218848.303 |
| PL_SINIR_1086 | 622499.813 | 4220350.922 | 622493.277 | 4218849.357 |
| PL_SINIR_1087 | 622498.177 | 4220351.518 | 622491.642 | 4218849.952 |
| PL_SINIR_1088 | 622497.805 | 4220362.355 | 622491.270 | 4218860.785 |

| | | | | |
|---|---|---|---|---|
| PL_SINIR_1089 | 622487.325 | 4220366.334 | 622480.795 | 4218864.763 |
| PL_SINIR_1090 | 622483.507 | 4220357.087 | 622476.978 | 4218855.519 |
| PL_SINIR_1091 | 622446.663 | 4220384.505 | 622440.149 | 4218882.927 |
| PL_SINIR_1092 | 622441.956 | 4220375.655 | 622435.445 | 4218874.080 |
| PL_SINIR_1093 | 622426.055 | 4220397.348 | 622419.550 | 4218895.764 |
| PL_SINIR_1094 | 622424.513 | 4220398.371 | 622418.008 | 4218896.787 |
| PL_SINIR_1095 | 622423.031 | 4220399.481 | 622416.527 | 4218897.897 |
| PL_SINIR_1096 | 622422.175 | 4220387.983 | 622415.672 | 4218886.403 |
| PL_SINIR_1097 | 622420.268 | 4220401.945 | 622413.766 | 4218900.360 |
| PL_SINIR_1098 | 622417.279 | 4220404.935 | 622410.777 | 4218903.348 |
| PL_SINIR_1099 | 622416.869 | 4220391.725 | 622410.368 | 4218890.144 |
| PL_SINIR_1100 | 622414.286 | 4220408.257 | 622407.786 | 4218906.669 |
| PL_SINIR_1101 | 622413.368 | 4220409.431 | 622406.868 | 4218907.843 |
| PL_SINIR_1102 | 622412.023 | 4220396.048 | 622405.524 | 4218894.465 |
| PL_SINIR_1103 | 622411.656 | 4220411.872 | 622405.157 | 4218910.282 |
| PL_SINIR_1104 | 622410.117 | 4220414.426 | 622403.619 | 4218912.835 |
| PL_SINIR_1105 | 622409.129 | 4220416.203 | 622402.632 | 4218914.612 |
| PL_SINIR_1106 | 622408.324 | 4220399.785 | 622401.826 | 4218898.201 |
| PL_SINIR_1107 | 622406.281 | 4220402.134 | 622399.784 | 4218900.549 |
| PL_SINIR_1108 | 622403.534 | 4220405.909 | 622397.039 | 4218904.322 |
| PL_SINIR_1109 | 622401.928 | 4220408.575 | 622395.433 | 4218906.987 |
| PL_SINIR_1110 | 622400.125 | 4220411.819 | 622393.631 | 4218910.230 |
| PL_SINIR_1111 | 622384.899 | 4220473.706 | 622378.412 | 4218972.092 |
| PL_SINIR_1112 | 622384.071 | 4220475.602 | 622377.584 | 4218973.986 |
| PL_SINIR_1113 | 622383.195 | 4220477.475 | 622376.708 | 4218975.859 |
| PL_SINIR_1114 | 622381.298 | 4220481.151 | 622374.813 | 4218979.533 |
| PL_SINIR_1115 | 622379.215 | 4220484.724 | 622372.730 | 4218983.105 |
| PL_SINIR_1116 | 622376.949 | 4220488.184 | 622370.465 | 4218986.564 |
| PL_SINIR_1117 | 622376.604 | 4220467.639 | 622370.120 | 4218966.027 |
| PL_SINIR_1118 | 622375.215 | 4220490.690 | 622368.731 | 4218989.068 |
| PL_SINIR_1119 | 622374.626 | 4220472.013 | 622368.143 | 4218970.399 |
| PL_SINIR_1120 | 622373.103 | 4220493.584 | 622366.621 | 4218991.961 |
| PL_SINIR_1121 | 622372.425 | 4220476.279 | 622365.943 | 4218974.663 |
| PL_SINIR_1122 | 622370.852 | 4220496.369 | 622364.370 | 4218994.746 |
| PL_SINIR_1123 | 622370.007 | 4220480.425 | 622363.526 | 4218978.808 |
| PL_SINIR_1124 | 622368.718 | 4220482.450 | 622362.238 | 4218980.832 |
| PL_SINIR_1125 | 622367.378 | 4220484.441 | 622360.898 | 4218982.822 |
| PL_SINIR_1126 | 622365.948 | 4220501.589 | 622359.469 | 4218999.964 |
| PL_SINIR_1127 | 622363.884 | 4220489.489 | 622357.405 | 4218987.868 |
| PL_SINIR_1128 | 622363.308 | 4220504.011 | 622356.830 | 4219002.384 |
| PL_SINIR_1129 | 622361.765 | 4220492.247 | 622355.288 | 4218990.625 |
| PL_SINIR_1130 | 622360.552 | 4220506.299 | 622354.075 | 4219004.671 |
| PL_SINIR_1131 | 622359.384 | 4220494.781 | 622352.908 | 4218993.158 |
| PL_SINIR_1132 | 622356.764 | 4220497.068 | 622350.289 | 4218995.444 |
| PL_SINIR_1133 | 622354.717 | 4220510.451 | 622348.242 | 4219008.822 |
| PL_SINIR_1134 | 622353.931 | 4220499.084 | 622347.457 | 4218997.459 |
| PL_SINIR_1135 | 622318.573 | 4220521.693 | 622312.113 | 4219020.059 |
| PL_SINIR_1136 | 622307.675 | 4220540.563 | 622301.220 | 4219038.922 |
| PL_SINIR_1137 | 622306.658 | 4220529.335 | 622300.203 | 4219027.699 |
| PL_SINIR_1138 | 622305.217 | 4220542.040 | 622298.763 | 4219040.398 |
| PL_SINIR_1139 | 622303.148 | 4220531.491 | 622296.694 | 4219029.854 |
| PL_SINIR_1140 | 622301.813 | 4220543.781 | 622295.360 | 4219042.139 |

| | | | | |
|---|---|---|---|---|
| PL_SINIR_1141 | 622297.731 | 4220534.465 | 622291.280 | 4219032.826 |
| PL_SINIR_1142 | 622295.888 | 4220535.385 | 622289.438 | 4219033.746 |
| PL_SINIR_1143 | 622292.151 | 4220537.116 | 622285.702 | 4219035.477 |
| PL_SINIR_1144 | 622279.100 | 4220553.780 | 622272.657 | 4219052.134 |
| PL_SINIR_1145 | 622276.445 | 4220554.850 | 622270.003 | 4219053.203 |
| PL_SINIR_1146 | 622275.702 | 4220544.350 | 622269.260 | 4219042.707 |
| PL_SINIR_1147 | 622273.729 | 4220555.752 | 622267.288 | 4219054.105 |
| PL_SINIR_1148 | 622269.657 | 4220546.498 | 622263.218 | 4219044.855 |
| PL_SINIR_1149 | 622226.695 | 4220567.693 | 622220.274 | 4219066.042 |
| PL_SINIR_1150 | 622224.220 | 4220558.005 | 622217.799 | 4219056.357 |
| PL_SINIR_1151 | 622189.135 | 4220577.386 | 622182.729 | 4219075.730 |
| PL_SINIR_1152 | 622185.001 | 4220578.578 | 622178.597 | 4219076.923 |
| PL_SINIR_1153 | 622184.277 | 4220568.312 | 622177.873 | 4219066.660 |
| PL_SINIR_1154 | 622182.286 | 4220579.503 | 622175.883 | 4219077.847 |
| PL_SINIR_1155 | 622178.477 | 4220570.165 | 622172.076 | 4219068.512 |
| PL_SINIR_1156 | 622178.283 | 4220581.080 | 622171.881 | 4219079.424 |
| PL_SINIR_1157 | 622176.596 | 4220570.927 | 622170.195 | 4219069.274 |
| PL_SINIR_1158 | 622174.628 | 4220582.642 | 622168.228 | 4219080.985 |
| PL_SINIR_1159 | 622171.440 | 4220584.104 | 622165.041 | 4219082.446 |
| PL_SINIR_1160 | 622168.333 | 4220585.730 | 622161.935 | 4219084.072 |
| PL_SINIR_1161 | 622167.257 | 4220574.917 | 622160.860 | 4219073.263 |
| PL_SINIR_1162 | 622166.625 | 4220597.468 | 622160.228 | 4219095.805 |
| PL_SINIR_1163 | 622161.727 | 4220589.939 | 622155.333 | 4219088.278 |
| PL_SINIR_1164 | 622161.339 | 4220577.931 | 622154.944 | 4219076.276 |
| PL_SINIR_1165 | 622145.233 | 4220590.200 | 622138.845 | 4219088.540 |
| PL_SINIR_1166 | 622123.395 | 4220603.604 | 622117.016 | 4219101.938 |
| PL_SINIR_1167 | 622120.715 | 4220605.177 | 622114.337 | 4219103.511 |
| PL_SINIR_1168 | 622112.338 | 4220609.253 | 622105.964 | 4219107.586 |
| PL_SINIR_1169 | 622109.447 | 4220610.391 | 622103.074 | 4219108.723 |
| PL_SINIR_1170 | 622106.513 | 4220611.414 | 622100.141 | 4219109.746 |
| PL_SINIR_1171 | 622103.542 | 4220612.323 | 622097.171 | 4219110.654 |
| PL_SINIR_1172 | 622100.538 | 4220613.114 | 622094.168 | 4219111.445 |
| PL_SINIR_1173 | 622072.623 | 4220673.693 | 622066.265 | 4219171.999 |
| PL_SINIR_1174 | 622072.103 | 4220671.754 | 622065.746 | 4219170.061 |
| PL_SINIR_1175 | 622063.607 | 4220707.340 | 622057.254 | 4219205.632 |
| PL_SINIR_1176 | 622049.148 | 4220625.587 | 622042.800 | 4219123.913 |
| PL_SINIR_1177 | 622038.976 | 4220731.970 | 622032.633 | 4219230.253 |
| PL_SINIR_1178 | 622038.977 | 4220615.416 | 622032.632 | 4219113.746 |
| PL_SINIR_1179 | 622005.330 | 4220740.986 | 621999.001 | 4219239.265 |
| PL_SINIR_1180 | 622005.330 | 4220606.400 | 621998.999 | 4219104.735 |
| PL_SINIR_1181 | 621971.683 | 4220731.970 | 621965.368 | 4219230.254 |
| PL_SINIR_1182 | 621971.623 | 4220615.476 | 621965.307 | 4219113.807 |
| PL_SINIR_1183 | 621947.053 | 4220707.340 | 621940.747 | 4219205.633 |
| PL_SINIR_1184 | 621947.053 | 4220640.047 | 621940.746 | 4219138.368 |
| PL_SINIR_1185 | 621945.734 | 4220644.968 | 621939.428 | 4219143.287 |
| PL_SINIR_1186 | 621943.028 | 4220655.065 | 621936.724 | 4219153.380 |
| PL_SINIR_1187 | 621938.037 | 4220673.693 | 621931.735 | 4219172.000 |
| PL_SINIR_1188 | 621935.287 | 4220645.320 | 621928.985 | 4219143.640 |
| PL_SINIR_1189 | 621903.286 | 4220656.405 | 621896.997 | 4219154.720 |
| PL_SINIR_1190 | 621855.887 | 4220657.945 | 621849.618 | 4219156.260 |
| PL_SINIR_1191 | 621855.366 | 4220647.957 | 621849.097 | 4219146.275 |
| PL_SINIR_1192 | 621798.432 | 4220662.073 | 621792.187 | 4219160.387 |

| | | | | |
|---|---|---|---|---|
| PL_SINIR_1193 | 621797.985 | 4220652.080 | 621791.740 | 4219150.397 |
| PL_SINIR_1194 | 621760.860 | 4220662.740 | 621754.630 | 4219161.053 |
| PL_SINIR_1195 | 621760.524 | 4220652.744 | 621754.294 | 4219151.062 |
| PL_SINIR_1196 | 621723.831 | 4220664.571 | 621717.616 | 4219162.884 |
| PL_SINIR_1197 | 621723.003 | 4220654.600 | 621716.789 | 4219152.917 |
| PL_SINIR_1198 | 621694.316 | 4220668.016 | 621688.113 | 4219166.329 |
| PL_SINIR_1199 | 621650.534 | 4220672.989 | 621644.349 | 4219171.300 |
| PL_SINIR_1200 | 621649.968 | 4220662.989 | 621643.783 | 4219161.304 |
| PL_SINIR_1201 | 621635.362 | 4220662.989 | 621629.184 | 4219161.304 |
| PL_SINIR_1202 | 621634.426 | 4220672.989 | 621628.248 | 4219171.300 |
| PL_SINIR_1203 | 621614.837 | 4220659.114 | 621608.667 | 4219157.430 |
| PL_SINIR_1204 | 621612.110 | 4220668.776 | 621605.941 | 4219167.088 |
| PL_SINIR_1205 | 621592.599 | 4220650.653 | 621586.438 | 4219148.973 |
| PL_SINIR_1206 | 621588.725 | 4220659.878 | 621582.565 | 4219158.195 |
| PL_SINIR_1207 | 621560.293 | 4220635.774 | 621554.145 | 4219134.100 |
| PL_SINIR_1208 | 621557.200 | 4220645.359 | 621551.053 | 4219143.682 |
| PL_SINIR_1209 | 621556.412 | 4220609.662 | 621550.265 | 4219107.999 |
| PL_SINIR_1210 | 621549.956 | 4220633.757 | 621543.812 | 4219132.084 |
| PL_SINIR_1211 | 621547.397 | 4220576.016 | 621541.253 | 4219074.367 |
| PL_SINIR_1212 | 621547.281 | 4220643.424 | 621541.139 | 4219141.747 |
| PL_SINIR_1213 | 621522.766 | 4220667.940 | 621516.633 | 4219166.253 |
| PL_SINIR_1214 | 621522.766 | 4220551.385 | 621516.632 | 4219049.746 |
| PL_SINIR_1215 | 621489.119 | 4220676.955 | 621483.001 | 4219175.265 |
| PL_SINIR_1216 | 621489.119 | 4220542.369 | 621482.999 | 4219040.735 |
| PL_SINIR_1217 | 621455.473 | 4220667.940 | 621449.368 | 4219166.254 |
| PL_SINIR_1218 | 621455.473 | 4220551.385 | 621449.367 | 4219049.747 |
| PL_SINIR_1219 | 621430.842 | 4220643.309 | 621424.747 | 4219141.633 |
| PL_SINIR_1220 | 621430.842 | 4220576.016 | 621424.746 | 4219074.368 |
| PL_SINIR_1221 | 621428.514 | 4220634.621 | 621422.420 | 4219132.949 |
| PL_SINIR_1222 | 621425.834 | 4220624.621 | 621419.741 | 4219122.953 |
| PL_SINIR_1223 | 621421.826 | 4220609.662 | 621415.735 | 4219108.000 |
| PL_SINIR_1224 | 621391.406 | 4220624.621 | 621385.327 | 4219122.953 |
| PL_SINIR_1225 | 621390.397 | 4220634.621 | 621384.318 | 4219132.949 |
| PL_SINIR_1226 | 621377.572 | 4220621.799 | 621371.498 | 4219120.133 |
| PL_SINIR_1227 | 621374.054 | 4220631.287 | 621367.982 | 4219129.617 |
| PL_SINIR_1228 | 621371.601 | 4220620.332 | 621365.530 | 4219118.666 |
| PL_SINIR_1229 | 621368.436 | 4220629.907 | 621362.366 | 4219128.237 |
| PL_SINIR_1230 | 621366.590 | 4220629.348 | 621360.521 | 4219127.679 |
| PL_SINIR_1231 | 621365.766 | 4220618.394 | 621359.698 | 4219116.730 |
| PL_SINIR_1232 | 621361.970 | 4220616.848 | 621355.903 | 4219115.184 |
| PL_SINIR_1233 | 621359.373 | 4220626.628 | 621353.307 | 4219124.960 |
| PL_SINIR_1234 | 621357.427 | 4220614.855 | 621351.362 | 4219113.191 |
| PL_SINIR_1235 | 621353.915 | 4220624.234 | 621347.851 | 4219122.567 |
| PL_SINIR_1236 | 621352.171 | 4220623.497 | 621346.108 | 4219121.830 |
| PL_SINIR_1237 | 621349.839 | 4220612.006 | 621343.777 | 4219110.344 |
| PL_SINIR_1238 | 621348.627 | 4220622.166 | 621342.565 | 4219120.500 |
| PL_SINIR_1239 | 621345.940 | 4220610.895 | 621339.880 | 4219109.234 |
| PL_SINIR_1240 | 621343.188 | 4220620.536 | 621337.129 | 4219118.871 |
| PL_SINIR_1241 | 621341.987 | 4220609.997 | 621335.928 | 4219108.336 |
| PL_SINIR_1242 | 621339.497 | 4220619.698 | 621333.439 | 4219118.033 |
| PL_SINIR_1243 | 621330.092 | 4220607.634 | 621324.038 | 4219105.974 |
| PL_SINIR_1244 | 621328.283 | 4220617.470 | 621322.230 | 4219115.806 |

| | | | | |
|---|---|---|---|---|
| PL_SINIR_1245 | 621297.816 | 4220602.172 | 621291.776 | 4219100.515 |
| PL_SINIR_1246 | 621296.271 | 4220612.053 | 621290.231 | 4219110.392 |
| PL_SINIR_1247 | 621276.086 | 4220599.051 | 621270.054 | 4219097.395 |
| PL_SINIR_1248 | 621275.925 | 4220609.130 | 621269.893 | 4219107.470 |
| PL_SINIR_1249 | 621273.888 | 4220608.869 | 621267.857 | 4219107.209 |
| PL_SINIR_1250 | 621267.979 | 4220598.376 | 621261.951 | 4219096.720 |
| PL_SINIR_1251 | 621265.689 | 4220608.431 | 621259.662 | 4219106.772 |
| PL_SINIR_1252 | 621263.910 | 4220598.402 | 621257.883 | 4219096.746 |
| PL_SINIR_1253 | 621259.849 | 4220598.670 | 621253.824 | 4219097.014 |
| PL_SINIR_1254 | 621259.538 | 4220608.746 | 621253.513 | 4219107.086 |
| PL_SINIR_1255 | 621243.280 | 4220600.261 | 621237.261 | 4219098.605 |
| PL_SINIR_1256 | 621242.866 | 4220610.342 | 621236.847 | 4219108.681 |
| PL_SINIR_1257 | 621238.900 | 4220600.550 | 621232.884 | 4219098.894 |
| PL_SINIR_1258 | 621237.643 | 4220610.592 | 621231.627 | 4219108.932 |
| PL_SINIR_1259 | 621236.267 | 4220600.597 | 621230.251 | 4219098.941 |
| PL_SINIR_1260 | 621214.166 | 4220600.597 | 621208.159 | 4219098.941 |
| PL_SINIR_1261 | 621213.760 | 4220610.597 | 621207.754 | 4219108.937 |
| PL_SINIR_1262 | 621182.096 | 4220597.992 | 621176.103 | 4219096.337 |
| PL_SINIR_1263 | 621180.951 | 4220607.931 | 621174.958 | 4219106.273 |
| PL_SINIR_1264 | 621150.124 | 4220603.322 | 621144.144 | 4219101.665 |
| PL_SINIR_1265 | 621149.542 | 4220593.246 | 621143.562 | 4219091.593 |
| PL_SINIR_1266 | 621124.301 | 4220601.303 | 621118.332 | 4219099.648 |
| PL_SINIR_1267 | 621122.394 | 4220591.161 | 621116.425 | 4219089.510 |
| PL_SINIR_1268 | 621120.247 | 4220591.120 | 621114.278 | 4219089.468 |
| PL_SINIR_1269 | 621118.933 | 4220601.120 | 621112.966 | 4219099.464 |
| PL_SINIR_1270 | 621102.639 | 4220591.120 | 621096.678 | 4219089.468 |
| PL_SINIR_1271 | 621101.910 | 4220601.079 | 621095.949 | 4219099.424 |
| PL_SINIR_1272 | 621082.846 | 4220599.902 | 621076.893 | 4219098.247 |
| PL_SINIR_1273 | 621079.891 | 4220589.698 | 621073.939 | 4219088.047 |
| PL_SINIR_1274 | 621079.482 | 4220599.574 | 621073.531 | 4219097.919 |
| PL_SINIR_1275 | 621075.049 | 4220598.772 | 621069.100 | 4219097.118 |
| PL_SINIR_1276 | 621061.563 | 4220595.362 | 621055.619 | 4219093.709 |
| PL_SINIR_1277 | 621060.852 | 4220584.737 | 621054.908 | 4219083.089 |
| PL_SINIR_1278 | 621059.570 | 4220594.819 | 621053.627 | 4219093.167 |
| PL_SINIR_1279 | 621055.844 | 4220582.801 | 621049.902 | 4219081.154 |
| PL_SINIR_1280 | 621055.645 | 4220593.530 | 621049.704 | 4219091.879 |
| PL_SINIR_1281 | 621052.627 | 4220581.229 | 621046.686 | 4219079.582 |
| PL_SINIR_1282 | 621051.819 | 4220591.975 | 621045.879 | 4219090.324 |
| PL_SINIR_1283 | 621051.061 | 4220580.361 | 621045.121 | 4219078.715 |
| PL_SINIR_1284 | 621046.301 | 4220589.160 | 621040.363 | 4219087.510 |
| PL_SINIR_1285 | 621032.165 | 4220569.459 | 621026.233 | 4219067.817 |
| PL_SINIR_1286 | 621026.831 | 4220577.926 | 621020.901 | 4219076.281 |
| PL_SINIR_1287 | 621007.775 | 4220552.736 | 621001.852 | 4219051.101 |
| PL_SINIR_1288 | 621002.122 | 4220560.985 | 620996.202 | 4219059.347 |
| PL_SINIR_1289 | 620997.964 | 4220546.018 | 620992.046 | 4219044.386 |
| PL_SINIR_1290 | 620996.029 | 4220544.626 | 620990.111 | 4219042.995 |
| PL_SINIR_1291 | 620992.361 | 4220541.581 | 620986.445 | 4219039.951 |
| PL_SINIR_1292 | 620991.776 | 4220553.900 | 620985.860 | 4219052.265 |
| PL_SINIR_1293 | 620989.729 | 4220552.428 | 620983.814 | 4219050.794 |
| PL_SINIR_1294 | 620987.753 | 4220550.863 | 620981.838 | 4219049.229 |
| PL_SINIR_1295 | 620984.027 | 4220547.467 | 620978.114 | 4219045.835 |
| PL_SINIR_1296 | 620983.267 | 4220532.564 | 620977.354 | 4219030.938 |

| | | | | |
|---|---|---|---|---|
| PL_SINIR_1297 | 620980.578 | 4220529.670 | 620974.667 | 4219028.045 |
| PL_SINIR_1298 | 620978.908 | 4220527.634 | 620972.997 | 4219026.010 |
| PL_SINIR_1299 | 620977.339 | 4220525.519 | 620971.429 | 4219023.896 |
| PL_SINIR_1300 | 620976.594 | 4220524.433 | 620970.684 | 4219022.810 |
| PL_SINIR_1301 | 620974.821 | 4220538.261 | 620968.912 | 4219036.633 |
| PL_SINIR_1302 | 620971.895 | 4220517.400 | 620965.987 | 4219015.780 |
| PL_SINIR_1303 | 620969.969 | 4220532.493 | 620964.062 | 4219030.868 |
| PL_SINIR_1304 | 620968.798 | 4220513.264 | 620962.891 | 4219011.646 |
| PL_SINIR_1305 | 620966.494 | 4220510.701 | 620960.589 | 4219009.084 |
| PL_SINIR_1306 | 620964.528 | 4220524.375 | 620958.624 | 4219022.752 |
| PL_SINIR_1307 | 620962.710 | 4220507.182 | 620956.806 | 4219005.567 |
| PL_SINIR_1308 | 620961.313 | 4220520.080 | 620955.409 | 4219018.460 |
| PL_SINIR_1309 | 620958.921 | 4220517.420 | 620953.019 | 4219015.800 |
| PL_SINIR_1310 | 620954.993 | 4220513.766 | 620949.092 | 4219012.148 |
| PL_SINIR_1311 | 620942.576 | 4220490.381 | 620936.679 | 4218988.772 |
| PL_SINIR_1312 | 620936.522 | 4220498.354 | 620930.629 | 4218996.742 |
| PL_SINIR_1313 | 620925.979 | 4220478.944 | 620920.090 | 4218977.340 |
| PL_SINIR_1314 | 620920.088 | 4220475.683 | 620914.200 | 4218974.081 |
| PL_SINIR_1315 | 620919.198 | 4220475.313 | 620913.311 | 4218973.711 |
| PL_SINIR_1316 | 620918.043 | 4220485.619 | 620912.157 | 4218984.013 |
| PL_SINIR_1317 | 620890.408 | 4220463.824 | 620884.533 | 4218962.227 |
| PL_SINIR_1318 | 620887.121 | 4220473.279 | 620881.247 | 4218971.678 |
| PL_SINIR_1319 | 620845.826 | 4220450.543 | 620839.969 | 4218948.951 |
| PL_SINIR_1320 | 620843.626 | 4220460.321 | 620837.770 | 4218958.726 |
| PL_SINIR_1321 | 620804.252 | 4220444.129 | 620798.413 | 4218942.541 |
| PL_SINIR_1322 | 620803.051 | 4220454.062 | 620797.212 | 4218952.470 |
| PL_SINIR_1323 | 620773.304 | 4220441.408 | 620767.477 | 4218939.821 |
| PL_SINIR_1324 | 620772.584 | 4220451.383 | 620766.757 | 4218949.792 |
| PL_SINIR_1325 | 620728.988 | 4220438.907 | 620723.179 | 4218937.322 |
| PL_SINIR_1326 | 620728.706 | 4220448.907 | 620722.897 | 4218947.318 |
| PL_SINIR_1327 | 620724.074 | 4220280.520 | 620718.265 | 4218778.999 |
| PL_SINIR_1328 | 620715.058 | 4220314.166 | 620709.254 | 4218812.632 |
| PL_SINIR_1329 | 620715.058 | 4220246.873 | 620709.253 | 4218745.367 |
| PL_SINIR_1330 | 620690.427 | 4220338.797 | 620684.633 | 4218837.253 |
| PL_SINIR_1331 | 620690.428 | 4220222.243 | 620684.632 | 4218720.746 |
| PL_SINIR_1332 | 620656.781 | 4220347.813 | 620651.001 | 4218846.265 |
| PL_SINIR_1333 | 620656.781 | 4220213.227 | 620650.999 | 4218711.735 |
| PL_SINIR_1334 | 620639.913 | 4220448.907 | 620634.141 | 4218947.318 |
| PL_SINIR_1335 | 620636.168 | 4220438.907 | 620630.397 | 4218937.323 |
| PL_SINIR_1336 | 620635.370 | 4220448.723 | 620629.599 | 4218947.134 |
| PL_SINIR_1337 | 620630.857 | 4220448.171 | 620625.088 | 4218946.583 |
| PL_SINIR_1338 | 620623.134 | 4220338.797 | 620617.368 | 4218837.254 |
| PL_SINIR_1339 | 620623.135 | 4220222.242 | 620617.367 | 4218720.747 |
| PL_SINIR_1340 | 620615.882 | 4220435.588 | 620610.119 | 4218934.005 |
| PL_SINIR_1341 | 620614.067 | 4220445.424 | 620608.305 | 4218943.837 |
| PL_SINIR_1342 | 620603.545 | 4220319.208 | 620597.786 | 4218817.673 |
| PL_SINIR_1343 | 620599.561 | 4220432.235 | 620593.805 | 4218930.653 |
| PL_SINIR_1344 | 620599.164 | 4220323.735 | 620593.407 | 4218822.198 |
| PL_SINIR_1345 | 620598.504 | 4220246.873 | 620592.746 | 4218745.368 |
| PL_SINIR_1346 | 620597.761 | 4220442.073 | 620592.005 | 4218940.488 |
| PL_SINIR_1347 | 620596.981 | 4220431.591 | 620591.225 | 4218930.009 |
| PL_SINIR_1348 | 620594.046 | 4220297.531 | 620588.291 | 4218796.004 |

| | | | | |
|---|---|---|---|---|
| PL_SINIR_1349 | 620593.444 | 4220440.964 | 620587.690 | 4218939.379 |
| PL_SINIR_1350 | 620591.804 | 4220429.921 | 620586.051 | 4218928.341 |
| PL_SINIR_1351 | 620591.089 | 4220332.078 | 620585.335 | 4218830.538 |
| PL_SINIR_1352 | 620589.488 | 4220280.520 | 620583.735 | 4218779.000 |
| PL_SINIR_1353 | 620589.415 | 4220439.660 | 620583.663 | 4218938.075 |
| PL_SINIR_1354 | 620588.077 | 4220428.368 | 620582.326 | 4218926.788 |
| PL_SINIR_1355 | 620585.472 | 4220426.822 | 620579.722 | 4218925.243 |
| PL_SINIR_1356 | 620584.648 | 4220426.238 | 620578.898 | 4218924.659 |
| PL_SINIR_1357 | 620582.124 | 4220436.448 | 620576.375 | 4218934.865 |
| PL_SINIR_1358 | 620579.510 | 4220422.440 | 620573.762 | 4218920.863 |
| PL_SINIR_1359 | 620578.111 | 4220433.841 | 620572.363 | 4218932.259 |
| PL_SINIR_1360 | 620577.096 | 4220420.463 | 620571.349 | 4218918.886 |
| PL_SINIR_1361 | 620574.891 | 4220418.255 | 620569.145 | 4218916.680 |
| PL_SINIR_1362 | 620573.547 | 4220416.667 | 620567.802 | 4218915.092 |
| PL_SINIR_1363 | 620572.722 | 4220429.858 | 620566.977 | 4218928.278 |
| PL_SINIR_1364 | 620570.143 | 4220427.746 | 620564.399 | 4218926.166 |
| PL_SINIR_1365 | 620568.961 | 4220324.279 | 620563.216 | 4218822.742 |
| PL_SINIR_1366 | 620566.351 | 4220423.689 | 620560.609 | 4218922.111 |
| PL_SINIR_1367 | 620561.369 | 4220401.253 | 620555.628 | 4218899.685 |
| PL_SINIR_1368 | 620559.553 | 4220351.835 | 620553.812 | 4218850.287 |
| PL_SINIR_1369 | 620559.496 | 4220398.640 | 620553.756 | 4218897.073 |
| PL_SINIR_1370 | 620558.909 | 4220333.517 | 620553.169 | 4218831.976 |
| PL_SINIR_1371 | 620557.977 | 4220353.226 | 620552.237 | 4218851.677 |
| PL_SINIR_1372 | 620557.875 | 4220395.863 | 620552.136 | 4218894.297 |
| PL_SINIR_1373 | 620557.394 | 4220394.905 | 620551.655 | 4218893.339 |
| PL_SINIR_1374 | 620555.180 | 4220336.115 | 620549.441 | 4218834.573 |
| PL_SINIR_1375 | 620554.004 | 4220408.062 | 620548.266 | 4218906.491 |
| PL_SINIR_1376 | 620553.833 | 4220386.953 | 620548.096 | 4218885.390 |
| PL_SINIR_1377 | 620553.294 | 4220358.244 | 620547.557 | 4218856.693 |
| PL_SINIR_1378 | 620552.127 | 4220405.528 | 620546.390 | 4218903.957 |
| PL_SINIR_1379 | 620552.030 | 4220360.307 | 620546.293 | 4218858.755 |
| PL_SINIR_1380 | 620551.167 | 4220362.567 | 620545.430 | 4218861.014 |
| PL_SINIR_1381 | 620550.650 | 4220364.416 | 620544.913 | 4218862.862 |
| PL_SINIR_1382 | 620550.452 | 4220365.206 | 620544.715 | 4218863.652 |
| PL_SINIR_1383 | 620550.296 | 4220366.006 | 620544.559 | 4218864.452 |
| PL_SINIR_1384 | 620550.271 | 4220370.877 | 620544.534 | 4218869.321 |
| PL_SINIR_1385 | 620550.087 | 4220368.440 | 620544.351 | 4218866.885 |
| PL_SINIR_1386 | 620549.616 | 4220401.518 | 620543.880 | 4218899.950 |
| PL_SINIR_1387 | 620547.491 | 4220397.292 | 620541.756 | 4218895.725 |
| PL_SINIR_1388 | 620544.132 | 4220353.091 | 620538.398 | 4218851.542 |
| PL_SINIR_1389 | 620544.010 | 4220389.474 | 620538.276 | 4218887.911 |
| PL_SINIR_1390 | 620543.338 | 4220387.823 | 620537.605 | 4218886.260 |
| PL_SINIR_1391 | 620542.300 | 4220357.141 | 620536.567 | 4218855.591 |
| PL_SINIR_1392 | 620542.147 | 4220383.532 | 620536.414 | 4218881.971 |
| PL_SINIR_1393 | 620540.744 | 4220362.706 | 620535.012 | 4218861.154 |
| PL_SINIR_1394 | 620540.234 | 4220371.416 | 620534.501 | 4218869.860 |
| PL_SINIR_1395 | 620540.021 | 4220367.034 | 620534.289 | 4218865.480 |

## Ek.10 .TEA RAPORU

T.C.
ENERJİ VE TABİİ KAYNAKLAR BAKANLIĞI
Enerji İşleri Genel Müdürlüğü

Sayı : 35231609-255.07-E.
Konu : Kirazlı RES Teknik Etkileşim Analizi

KİRAZ ENERJİ YATIRIM ÜRETİM VE TİCARET ANONİM ŞİRKETİNE
İlkbahar Mahallesi Galip Erdem Caddesi No:11 Çankaya/ANKARA

İlgi : a) 02/10/2017 tarihli "Rüzgar Enerji Santrallerinin Kurulmasının Gnkur.Bşk.lığının Sorumluluğunda İşletilen Haberleşme, Seyrüsefer ve Radar Sistemlerine ve İçişleri Bakanlığı ve MİT Müsteşarlığının Sorumluluğunda İşletilen Sistemlere Olan Etkileşimi Konusunda İzin Süreçlerinin Oluşturulmasına İlişkin Protokol,"
b) 29/03/2019 tarihli ve 61424858-100.05-97985 sayılı Genelkurmay Başkanlığı yazısı,
c) 11/02/2019 tarihli ve 23635644.249-2634 sayılı İçişleri Bakanlığı yazısı,
ç) 14/02/2019 tarihli ve 23635644.249-2906 sayılı İçişleri Bakanlığı yazısı,
d) 06/03/2019 tarihli ve 13.031.60.020./104(110072649) sayılı MİT Başkanlığı yazısı.

İlgi (a)'da verilen Protokol kapsamında; Kiraz Enerji Yatırım Üretim ve Ticaret Anonim Şirketine ait 21/07/2011 tarihli ve EÜ/3330-6/2013 lisans numaralı Kirazlı RES projesi için TÜBİTAK BİLGEM tarafından yapılan Teknik Etkileşim Analizi (TEA) sonuçları Genelkurmay Başkanlığı'nın ilgi (b) yazısı, İçişleri Bakanlığı'nın ilgi (c) ve (ç) yazısı ve MİT Başkanlığı'nın ilgi (d) yazısı ile alınmıştır.

İlgi (b) yazı ekinde özetle; bir örneği yazımız ekinde gönderilmekte olan proje bilgileri için bahse konu RES projesinin mevcut sistemlere etkisinin olabileceği belirtilmiş olup ekte belirtilen koordinatlarda kurulmasında; **T1-T14 numaralı türbinlere kriz, gerginlik ve harp durumlarında talep edildiğinde ilk etapta paller sabitlenerek faaliyetlerinin durdurulup kapatılması ve bilahare direk dahil sökülerek yere indirilmesinin kabul edilerek taahhüt altına alınması kaydıyla şartlı olarak** izin verilmesinin uygun olacağının değerlendirildiği ifade edilmektedir.

Ayrıca Protokol kapsamında, bahse konu RES projesi ile ilgili olarak ilgi (c), ilgi (ç) ve ilgi (d) yazıda özetle, bir örneği yazımız ekinde gönderilmekte olan proje bilgileri için bahse konu RES projesinin ilgili kurumların sistemlerine herhangi bir olumsuz etkisinin olmayacağının kıymetlendirildiği; ancak ilerleyen dönemlerde RES projelerinden kaynaklanan olumsuz etkilerin tespit edilmesi durumunda ilgi (a) Protokol kapsamında ilgili firmalardan düzeltici işlemler talep edilebileceği ifade edilmektedir.

Ekte verilen rüzgâr türbin bilgilerinin şirket tarafından kabul edilmesi durumunda Enerji Piyasası Düzenleme Kurumu (EPDK) tarafından bu rüzgâr türbin bilgilerinin lisansa derç edilmiş durumdaki bilgiler ile aynı olup olmadığının kontrol edilmesi ve farklılık olması durumunda bu bilgilerin lisansa derç edilmesi gerekmektedir. Ayrıca, yukarıda altı çizili olarak belirtilen TEA sonuç ifadesinin "www.yegm.gov.tr" adresinde yer alan taahhütname örneğine göre düzenlenip



ALİ PAŞA MAH. 211. SK
SAMSAROĞLU İŞMERKEZİ KAT:2 D: 22TOKAT
TEL: 0356 212 44 66 FAX: 0356 212 19 66

NESLİHAN DEMİRDÖVEN TUTMAZ
ŞEHİR PLANCISI (İTÜ)

ilgili yere yazılması ile oluşturulan noter onaylı taahhütnamenin ve söküm raporunun şirket tarafından Genel Müdürlüğümüze gönderilmesi konusunda bilgilerinizi ve gereğini arz/rica ederim.

*e-imza*
Sebahattin ÖZ
Bakan a.
Genel Müdür Yardımcısı V.

Ek :Kirazlı RES'in Türbin Bilgileri (1 sayfa)

Dağıtım:
Gereği:
Enerji Piyasası Düzenleme Kurumu Başkanlığına
Kiraz Enerji Yatırım Üretim ve Ticaret Anonim Şirketine

Bilgi:
Yatırımlar Dairesi Başkanlığına

# Kirazlı RES'in Türbin Bilgileri

| Koordinat Projeksiyonu | | | UTM | | | | | | | | | | |
|---|---|---|---|---|---|---|---|---|---|---|---|---|---|
| Koordinat Datum | | | ED-50 | | | | | | | | | | |
| Türbin No | Gücü | Marka | Model | Sağa | Yukarı | Grid No | Grid Harf | Enlem | Boylam | Nasel Yüksekliği | Kanat Yarıçapı | Türbin Yüksekliği | Değişim |
| 1 | 3.8 MW | GE ENERGY | GE3.8-130 85HH | 626956.36 | 4216419.05 | 35 | S | 38.08498 | 28.44717 | 85.0 m | 65.0 m | 150.0 m | F,G,M |
| 2 | 3.8 MW | GE ENERGY | GE3.8-130 85HH | 626299.44 | 4216531.67 | 35 | S | 38.08609 | 28.43970 | 85.0 m | 65.0 m | 150.0 m | F,G,M |
| 3 | 3.8 MW | GE ENERGY | GE3.8-130 85HH | 625949.08 | 4216700.59 | 35 | S | 38.08766 | 28.43574 | 85.0 m | 65.0 m | 150.0 m | F,G,M |
| 4 | 3.8 MW | GE ENERGY | GE3.8-130 85HH | 625418.0 | 4216870.0 | 35 | S | 38.08926 | 28.42971 | 85.0 m | 65.0 m | 150.0 m | K,F,G, M |
| 5 | 3.8 MW | GE ENERGY | GE3.8-130 85HH | 624969.0 | 4216984.0 | 35 | S | 38.09035 | 28.42461 | 85.0 m | 65.0 m | 150.0 m | K,F,G, M |
| 6 | 3.8 MW | GE ENERGY | GE3.8-130 85HH | 624585.20 | 4217476.38 | 35 | S | 38.09484 | 28.42032 | 85.0 m | 65.0 m | 150.0 m | F,G,M |
| 7 | 3.8 MW | GE ENERGY | GE3.8-130 85HH | 624781.0 | 4217235.0 | 35 | S | 38.09264 | 28.42251 | 85.0 m | 65.0 m | 150.0 m | K,F,G, M |
| 8 | 3.8 MW | GE ENERGY | GE3.8-130 85HH | 624029.0 | 4217614.0 | 35 | S | 38.09615 | 28.41401 | 85.0 m | 65.0 m | 150.0 m | K,F,G, M |
| 9 | 3.8 MW | GE ENERGY | GE3.8-130 85HH | 623646.0 | 4217671.0 | 35 | S | 38.09672 | 28.40965 | 85.0 m | 65.0 m | 150.0 m | K,F,G, M |
| 10 | 3.8 MW | GE ENERGY | GE3.8-130 85HH | 622833.0 | 4218381.0 | 35 | S | 38.10323 | 28.40050 | 85.0 m | 65.0 m | 150.0 m | K,F,G, M |
| 11 | 3.8 MW | GE ENERGY | GE3.8-130 85HH | 622638.0 | 4218714.0 | 35 | S | 38.10625 | 28.39834 | 85.0 m | 65.0 m | 150.0 m | K,F,G, M |
| 12 | 3.8 MW | GE ENERGY | GE3.8-130 85HH | 621999.0 | 4219172.0 | 35 | S | 38.11047 | 28.39113 | 85.0 m | 65.0 m | 150.0 m | K,F,G, M |
| 13 | 3.8 MW | GE ENERGY | GE3.8-130 85HH | 621483.0 | 4219108.0 | 35 | S | 38.10996 | 28.38523 | 85.0 m | 65.0 m | 150.0 m | K,F,G, M |
| 14 | 3.8 MW | GE ENERGY | GE3.8-130 85HH | 620651.0 | 4218779.0 | 35 | S | 38.10711 | 28.37569 | 85.0 m | 65.0 m | 150.0 m | K,F,G, M |

*29/03/2019 tarihli ve 61424858-100.05-97985 sayılı Genelkurmay Başkanlığı yazısından alınmıştır.

## EK11. PLANLAMAYA ESAS KURUM GÖRÜŞLERİ

## EK11.1. ÇEVRE VE ŞEHİRCİLİK BAKANLIĞI'NA BAĞLI KURUMLAR

## Ek 11.1.1: MEKÂNSAL PLANLAMA GENEL MÜDÜRLÜĞÜ GÖRÜŞÜ:

T.C.
ÇEVRE VE ŞEHİRCİLİK BAKANLIĞI
Mekansal Planlama Genel Müdürlüğü

Sayı : 65842636-305.02-E.42694 19.02.2020
Konu : Kiraz RES Kurum Görüşü

Sayın Neslihan DEMİRDÖVEN TUTMAZ
Alipaşa Mah. 211 Sok. No:4 Samsaroğlu İş Merkezi K.2 D.22 TOKAT

İlgi : Neslihan DEMİRDÖVEN TUTMAZ'ın 27.01.2020 tarihli yazısı.

İlgide kayıtlı yazı ile Aydın İli, Nazlli İlçesi ve İzmir İli, Kiraz ilçesi sınırları içerisinde kalan yazı ekinde sunulan alanda Kiraz Enerji Yatırım Üretim ve Tic. AŞ. tarafından kurulması planlanan Kirazlı RES Projesi için imar planı çalışmaları kapsamında Genel Müdürlüğümüz görüşü talep edilmektedir

İlgide kayıtlı yazı ve eklerinin incelenmesi sonrasında Kirazlı RES için ön lisansa konu alanın Aydın-Muğla-Denizli Planlama Bölgesi 1/100.000 Ölçekli Çevre Düzeni Planı'nda arazi kullanım kararları açısından "orman alanı", "tarım arazisi" ve "çayır-mera" olarak tanımlı alanlarda; İzmir-Manisa Planlama Bölgesi 1/100.000 Ölçekli Çevre Düzeni Planı'nda ise "tarım arazisi" olarak tanımlı alanda kaldığı belirlenmiştir. Diğer yandan Aydın-Muğla-Denizli Planlama Bölgesi 1/100.000 Ölçekli Çevre Düzeni Planı'nda *"8.22. Enerji Üretim Alanları ve Enerji İletim Tesisleri"* başlığı altında *"8.22.1. Yenilenebilir enerji (rüzgar, güneş, jeotermal, hidroelektrik) üretim alanlarında, ilgili kurum ve kuruluşlardan alınan izinler ve Enerji Piyasası Düzenleme Kurumunca verilecek lisans kapsamında, Bakanlığın görüşü alınarak, bu çevre düzeni planında değişikliğe gerek kalmaksızın, ilgili kurum ve kuruluş görüşleri doğrultusunda hazırlanan nazım ve uygulama imar planları, ilgili idaresince onaylanır ve bu planın veritabanına işlenmek üzere sayısal ortamda Bakanlığa gönderilir."* hükmü ve İzmir-Manisa Planlama Bölgesi 1/100.000 Ölçekli Çevre Düzeni Planı'nda *"8.18.7. Enerji Üretim Alanları Ve Enerji İletim Tesisleri"* başlığı altında *"8.18.7.1. 5346 sayılı Yenilenebilir Enerji Kaynaklarının Elektrik Enerjisi Üretimi Amaçlı Kullanımına İlişkin Kanunda tanımlanan yenilebilir enerji üretim alanlarında ilgili kurum ve kuruluşlardan alınan izinler ve Enerji Piyasası Düzenleme Kurumunca verilecek lisans kapsamında, Bakanlığın uygun görüşünün alınması koşuluyla, 1/100.000 ölçekli çevre düzeni planı değişikliğine gerek kalmaksızın, ilgili kurum ve kuruluş görüşleri doğrultusunda hazırlanan nazım ve uygulama imar planları, ilgili idaresince onaylanır ve planlar bilgi için Bakanlığa gönderilir."* hükmü bulunmaktadır.

Bu çerçevede yukarıda anılan plan hükümleri uyarınca Kirazlı RES Projesine yönelik imar planı çalışmalarının ilgili kurum ve kuruluşlardan alınan izinler ve Enerji Piyasası Düzenleme Kurumunca verilecek lisans kapsamında, ilgili kurum ve kuruluş görüşleri

Not: 5070 sayılı Elektronik İmza Kanunu gereği bu belge elektronik imza ile imzalanmıştır.

Evrak Doğrulama Kodu : GMITYPZW Evrak Takip Adresi: https://www.turkiye.gov.tr/cevre-ve-sehircilik-bakanligi
Mustafa Kemal Mahallesi Eskişehir Devlet Yolu (Dumlupınar Bulvarı) 9. km. No: 278 Çankaya/ANKARA

Bilgi için:Merve YAZAR YILDIZTEKİN
Yüksek Şehir Plancısı

T.C.
ÇEVRE VE ŞEHİRCİLİK BAKANLIĞI
Mekansal Planlama Genel Müdürlüğü

Sayı :65842636-305.02-E.42694 19.02.2020
Konu :Kiraz RES Kurum Görüşü

doğrultusunda ilgili belediyelerince değerlendirilebileceği hususunda bilgilerinizi ve gereğini rica ederim.

e-imzalıdır

Y. Erdal KAYAPINAR
Bakan a.
Genel Müdür

Dağıtım:

Gereği:
Sayın Neslihan DEMİRDÖVEN TUTMAZ
Alipaşa Mah. 211 Sok. No:4 Samsaroğlu İş Merkezi K.2 D.22 TOKAT

Bilgi:
AYDIN VALİLİĞİ
(Çevre ve Şehircilik İl Müdürlüğü)
İZMİR VALİLİĞİNE
(Çevre ve Şehircilik İl Müdürlüğü)

Not: 5070 sayılı Elektronik İmza Kanunu gereği bu belge elektronik imza ile imzalanmıştır.

Evrak Doğrulama Kodu : GMITYPZW Evrak Takip Adresi: https://www.turkiye.gov.tr/cevre-ve-sehircilik-bakanligi
Mustafa Kemal Mahallesi Eskişehir Devlet Yolu (Dumlupınar Bulvarı) 9. km. No: 278
Çankaya/ANKARA

Bilgi için:Merve YAZAR YILDIZTEKİN
Yüksek Şehir Plancısı

## Ek .11.1.2: ÇED İZİN VE DENETİM GENEL MÜDÜRLÜĞÜ GÖRÜŞÜ :

T.C.
ÇEVRE VE ŞEHİRCİLİK BAKANLIĞI
Çevresel Etki Değerlendirmesi, İzin ve Denetim Genel Müdürlüğü

Sayı :48331039-220.01-E.27220 04.02.2020
Konu :Kirazlı RES (İmar Planı)

Sn. Neslihan DEMİRDÖVEN TUTMAZ
Alipaşa Mah. 211 Sok. No:4 Samsaroğlu İş Merkezi K.2 D.22 TOKAT

İlgi : 27.01.2020 tarihli ve bila sayılı başvurunuz.

İlgili yazı ile, Aydın İli, Nazilli İlçesi İle İzmir İli, Kiraz İlçesi sınırları içerisinde Kiraz Enerji Yatırım Üretim ve Ticaret A.Ş. tarafından yapılması planlanan "Kirazlı Rüzgâr Enerji Santrali (50,4MWm/50MWe - 14 adet Türbin)" projesi ile ilgili olarak 1/5000 ölçekli Nazım İmar Planı ve 1/1000 ölçekli Uygulama İmar Planının hazırlanacağından bahisle 3194 sayılı İmar Kanunu uyarınca hazırlanacak imar planına esas teşkil etmek üzere Genel Müdürlüğümüz görüşü talep edilmektedir.

Aydın İli, Nazilli İlçesi İle İzmir İli, Kiraz İlçesi sınırları içerisinde Kiraz Enerji Yatırım Üretim ve Ticaret A.Ş. tarafından yapılması planlanan "Kirazlı Rüzgâr Enerji Santrali (50,4MWm/50MWe - 14 adet Türbin)" projesi hakkında ÇED Yönetmeliği hükümleri doğrultusunda 28/05/2018 tarihli ve 5093 karar numaralı "ÇED Olumlu" kararı verilmiş olup, yazıya konu imar planına ilişkin ilave edilecek bir husus bulunmamaktadır.

Bilgilerinizi gereğini rica ederim.

e-imzalıdır
Ahmet Talha TÜRKOĞLU
Bakan a.
Genel Müdür Yardımcısı

BELGENİN ASLI ELEKTRONİK İMZALIDIR
...../...../20.....
Erol BARIŞ
05 Subat 2020

Not: 5070 sayılı Elektronik İmza Kanunu gereği bu belge elektronik imza ile imzalanmıştır.

Evrak Doğrulama Kodu : RYYHFXHM Evrak Takip Adresi: https://www.turkiye.gov.tr/cevre-ve-sehircilik-bakanligi
Mustafa Kemal Mahallesi Eskişehir Devlet Yolu (Dumlupınar Bulvarı) 9. km No:278 Çankaya /ANKARA Telefon No: (0312) 410 10 00 Faks:(0312) 419 21 92

Bilgi için:Abidin KEÇECİ
Elektrik Mühendisi
Telefon No:(312) 410 10 00-1773

## Ek. 11.1.3:TABİAT VARLIKLARINI KORUMA GENEL MÜDÜRLÜĞÜ GÖRÜŞÜ :

T.C.
ÇEVRE VE ŞEHİRCİLİK BAKANLIĞI
TABİAT VARLIKLARINI KORUMA GENEL MÜDÜRLÜĞÜ

Sayı : 70074075-045.01-E.65462 12.03.2020
Konu : Aydın İli, Nazilli İlçesi, Kirazlı RES kurum görüşü [09010-31109]

Sayın Neslihan DEMİRDÖVEN TUTMAZ
(Alipaşa Mah. 211. Sk. No:4 Samsaroğlu İşmerkezi Kat:2 Daire:22 TOKAT)

İlgi : 28.02.2020 tarihli dilekçeniz ve ekleri.

İlgi dilekçe ve ekleri ile; Aydın İli, Nazilli İlçesi ve İzmir İli, Kiraz İlçesi sınırları içinde "Kirazlı RES" projesi ile ilgili olarak 1/5000 ölçekli İlave Revizyon Nazım İmar Planı ve 1/1000 ölçekli İlave Revizyon Uygulama İmar Planı hazırlanacağı belirtilerek, imar planına esas kurum görüşümüzün bildirilmesi istenmiştir.

Yapılan incelemede, bahse konu planlama alanının; 383 sayılı Kanun Hükmünde Kararname uyarınca Bakanlar Kurulu Kararı ile ilan edilmiş herhangi bir ***Özel Çevre Koruma Bölgesi kapsamında kalmadığı*** tespit edilmiştir.

Planlama alanının; ***milli park, tabiat parkı, sulak alan vb. koruma alanlarında kalıp kalmadığı*** hakkında bilgi ve görüşün Orman ve Su İşleri Bakanlığından (4. Bölge Müdürlüğü) , ***tabiat varlığı ya da doğal sit statüsü bulunan alanlardan olup olmadığının*** Aydın ve İzmir Valiliklerinden (Çevre ve Şehircilik İl Müdürlüğü) temin edilmesi, tabiat varlığı ya da doğal sit statüsünde kalması halinde ise "Tabiat Varlıklarını Koruma Komisyonları Kuruluş ve Çalışma Usul ve Esaslarına Dair Yönetmelik"e göre ilgili Tabiat Varlıklarını Koruma Bölge Komisyonu kararının alınması,

Bununla birlikte, ***planlama alanının söz konusu korunan alanları içermesi halinde;*** 23.03.2012 tarih ve 28242 sayılı Resmi Gazetede yayımlanarak yürürlüğe giren ***"Korunan Alanlarda Yapılacak Planlara Dair Yönetmelik"*** ile 2017/1 sayılı ***"Korunan Alanlarda Yapılacak İmar Planı Teklifi Usul ve Esaslarına Dair Genelge"*** doğrultusunda hazırlanacak plan teklifinin Aydın ve İzmir Valiliğine (Çevre ve Şehircilik İl Müdürlüğü) sunulmasının ardından Valilik Teknik İnceleme Raporu ile birlikte Bakanlığımıza (Tabiat Varlıklarını Koruma Genel Müdürlüğü) iletilmesi,

Ayrıca, söz konusu planlama alanının; Korunan Alanlarda Yapılacak Planlara Dair ***Yönetmeliğin 5. maddesinin (d) bendi çerçevesinde etaplanması gerekiyorsa plan teklifinin sunulmasından önce Bakanlığımız görüşünün oluşturabilmesi için***, daha önce verilen etap kararlarının da işli olduğu sit paftası üzerine etap olarak planlanması önerilen alanın

Not: 5070 sayılı Elektronik İmza Kanunu gereği bu belge elektronik imza ile imzalanmıştır.
Evrak Doğrulama Kodu : JXRCUFRU Evrak Takip Adresi: https://www.turkiye.gov.tr/cevre-ve-sehircilik-bakanligi
Mustafa Kemal Mahallesi Eskişehir Devlet Yolu (Dumlupınar Bulvarı) 9. km Çankaya/ANKARA
Bilgi için:Hamza KARACA
Şehir Plancısı

T.C.
ÇEVRE VE ŞEHİRCİLİK BAKANLIĞI
TABİAT VARLIKLARINI KORUMA GENEL MÜDÜRLÜĞÜ

Sayı :70074075-045.01-E.65462
Konu :Aydın İli, Nazilli İlçesi, Kirazlı RES kurum görüşü [09010-31109]

12.03.2020

sınırlarının işlenerek planlama alanının meri planlardaki durumunu da içerecek bilgi ve belgeler ile, Aydın ve İzmir Valiliği (Çevre ve Şehircilik İl Müdürlüğü) tarafından hazırlanacak Teknik İnceleme Raporu ve eki etap teklifi paftasının (üç nüsha) Bakanlığımıza (Tabiat Varlıklarını Koruma Genel Müdürlüğü) sunulması gerekmektedir.

***Bahsi geçen korunan alanların bulunmaması halinde*** ise, söz konusu alanda imar planı yapılmasında 644 sayılı Kanun Hükmünde Kararnamenin 13/A maddesinde tanımlanan görev ve yetkiler bakımından Bakanlığımızca (Tabiat Varlıklarını Koruma Genel Müdürlüğü) sakınca görülmemektedir.

Bilgilerinizi ve gereğini rica ederim.

e-imzalıdır
Mehmet Alaattin NALCIOĞLU
Bakan a.
Genel Müdür Yardımcısı V.

Not: 5070 sayılı Elektronik İmza Kanunu gereği bu belge elektronik imza ile imzalanmıştır.
Evrak Doğrulama Kodu : JXRCUFRU Evrak Takip Adresi: https://www.turkiye.gov.tr/cevre-ve-sehircilik-bakanligi
Mustafa Kemal Mahallesi Eskişehir Devlet Yolu (Dumlupınar Bulvarı) 9. km
Çankaya/ANKARA

Bilgi için:Hamza KARACA
Şehir Plancısı

## Ek.11.1.4: AYDIN ÇEVRE VE ŞEHİRCİLİK İL MÜDÜRLÜĞÜ GÖRÜŞÜ:

T.C.
AYDIN VALİLİĞİ
Çevre ve Şehircilik İl Müdürlüğü

Sayı :92276497-622.02-E.3472 05.02.2020
Konu :Nazilli, Derebaşı Mah. civarı, Kirazlı RES

Sayın Neslihan DEMİRDÖVEN TUTMAZ
(Alipaşa Mah., 211 Sk. No:4 Samsaroğlu İş Merkezi Kat:2 Daire:22 TOKAT)

İlgi : 27.01.2020 tarih 3583 gelen sayılı dilekçe.

İlgi dilekçeyle Aydın İli, Nazilli ve İzmir İli Kiraz İlçeleri dahilinde sınırları dilekçe eklerinde belirtilen alanda Aydın Büyükşehir Belediye Meclisinin 11.10.2018 tarih 398 sayılı ve İzmir Büyükşehir Belediye Meclisinin 12.06.2015 tarih 639 sayılı Kararı ile onanmış imar planları üzerinde yol güzergahlarında değişiklik ve ilave yapılması gerektiğinden nazım ve uygulama imar planlarında ilave ve revizyon yapılması gerektiği belirtilerek konuya ilişkin Müdürlüğümüz görüşü talep edilmektedir.

İlgi dilekçe ekinde değişikliğe konu alana ilişkin belirtilen konum bilgilerinin Bakanlığımız Tabiat Varlıklarını Koruma Genel Müdürlüğünün internet ortamında sunduğu Sit Alanları Yönetim Sisteminde (SAYS) sorgulanması neticesinde, bahse konu alanların herhangi bir Doğal Sit Alanı içerisinde kalmadığı, herhangi bir Tabiat Varlığı içermediği görülmüştür. Ancak; 2863 sayılı Kültür ve Tabiat Varlıklarını Koruma Kanunu kapsamında alanda Kültür Varlığı, Arkeolojik veya Kentsel Sit olup olmadığı hususunda Aydın Kültür Varlıklarını Koruma Bölge Kurulu Müdürlüğünün görüşüne başvurulması gerekmektedir.

İmar Planı Değişikliği tanım ve uygulama usulleri 14.06.2014 tarih 29030 sayılı Resmi Gazete'de yayımlanarak yürürlüğe giren Mekansal Planlar Yapım Yönetmeliği'nin 26. maddesinde açıklanmakta olup planlama sürecinin 3194 sayılı İmar Kanunu ile Mekânsal Planlar Yapım Yönetmeliği ve ilgili diğer yönetmelikleri; 2863 sayılı Kültür ve Tabiat Varlıklarını Koruma Kanunu, Aydın-Muğla-Denizli Planlama Bölgesi 1/100000 Ölçekli Çevre Düzeni Planı Revizyonu'na ve mer'i mevzuata uygun olarak gerçekleştirilmesi hususunda;

Bilgi ve gereğini rica ederim.

e-imzalıdır
Mehmet Taha AL
Çevre ve Şehircilik İl Müdürü

Güvenli Elektronik İmza Aslı ile Aynıdır
05 Subat 2020

Not: 5070 sayılı Elektronik İmza Kanunu gereği bu belge elektronik imza ile imzalanmıştır.

Evrak Doğrulama Kodu : NRRSZMDV Evrak Takip Adresi: https://www.turkiye.gov.tr/cevre-ve-sehircilik-bakanligi
Zeybek Mah. İsmet Sezgin Bul. No:20 09020 Efeler/AYDIN
Telefon:0 256 219 57 70 Faks: 0 256 219 57 69
e-posta: aydin@csb.gov.tr kep: aydincevrevesehircilik@hs01.kep.tr

Bilgi için:Soner MEŞE
Şehir Plancısı

## Ek.11.1.5: İZMİR ÇEVRE VE ŞEHİRCİLİK İL MÜDÜRLÜĞÜ GÖRÜŞÜ :

T.C.
İZMİR VALİLİĞİ
Çevre ve Şehircilik İl Müdürlüğü

Sayı : 58802856-310.99-E.23703 12.03.2020
Konu : İzmir İli, Kiraz İlçesi, Kirazlı RES imar planına esas kurum görüşü

Sayın Neslihan Demirdöven TUTMAZ
ALİ PAŞA MAH.DR.REMZİ TOPÇAM CAD.SANSAROĞLU İŞ MERKEZİ 32 SOK.NO.15 KAT :2 TOKAT

İlgi : a) Neslihan DEMİRDÖVEN TUTMAZ'ın 27.01.2020 tarihli başvurusu.
b) Tabiat Varlıklarını Koruma İşlerinden Sorumlu Şube Müdürlüğünün 03.03.2020 tarihli ve 71160347-310.99-E.20808 sayılı yazısı.
c) Çed Hizmetlerinden Sorumlu Şube Müdürlüğünün 25.02.2020 tarihli ve 48657465-220.03-E.18125 sayılı yazısı.

İlgi (a) kayıtlı yazı ile; Aydın İli, Nazilli İlçesi ve İzmir İli, Kiraz İlçesi sınırları içinde, toplam kurulu gücü 50 MWe olan, 14 türbini kapsayan Kirazlı RES projesi ile ilgili 1/25000 ölçekli haritada koordinat değerleri verilen kırmızı renkle belirlenmiş alanda hazırlanacak olan 1/5000 ölçekli ilave revizyon nazım imar planı ve 1/1000 ölçekli ilave revizyon uygulama imar planına esas kurum görüşümüz talep edilmektedir.

Yapılan incelemede; ilgi (b) yazı ile imar planı çalışması yapılacak alanın herhangi bir doğal sit alanında kalmadığı ve alanda herhangi bir tabiat varlığı bulunmadığı, ilgi (c) yazı ile Kiraz Enerji Yatırım Üretim ve Ticaret A.Ş. tarafından yapılması planlanan söz konusu "*Kirazlı Rüzgar Enerji Santralı (50,4 MWm/50 MWe-14 Türbin)*" projesi için Bakanlığımızca verilmiş 28.05.2018 tarih ve 94394 sayılı "ÇED Olumlu" kararının bulunduğu, ayrıca "ÇED Olumlu" kararına esas proje etki alanında planlanan teknoloji değişikliği suretiyle verim artırımı neticesinde proje gücünün 50,4MWm/50MWe'den (14 adet Türbin) 53,2MWm/50MWe'e dönüşmesi ile türbin koordinatlarındaki değişiklik ve 2,8MWm'lık güç artışına konu proje değişikliğini ile ilgili ÇED Yönetmeliği hükümlerinin uygulanmasına gerek bulunmadığına dair Bakanlığımızın 04/03/2019 tarih ve 51911 sayılı yazısı bulunduğu, planlanan ilave revizyon imar planı faaliyetlerinin 25.11.2014 tarih ve 29186 sayılı Resmi Gazete'de yayımlanarak yürürlüğe giren ÇED Yönetmeliğinin EK-1 (Çevresel Etki Değerlendirmesi Uygulanacak Projeler Listesi) ve EK-2 (Seçme, Eleme Kriterleri Uygulanacak Projeler Listesi) Listelerinde yer almadığından ÇED Yönetmeliği kapsamı dışında kaldığı bildirilmiştir.

İzmir-Manisa Planlama Bölgesi 1/100.000 ölçekli Çevre Düzeni Planının plan hükümlerinin 7.2. maddesinde "*Bu plandan ölçü alınarak uygulamaya geçilemez...*" denilmekle birlikte İzmir-Manisa Planlama Bölgesi 1/100.000 Ölçekli Çevre Düzeni Planında yaklaşık olarak yapılan tespitler neticesinde; İzmir il sınırları içinde yer alan türbinlerin

Not: 5070 sayılı Elektronik İmza Kanunu gereği bu belge elektronik imza ile imzalanmıştır.

Evrak Doğrulama Kodu : GRXHBNSW Evrak Takip Adresi: https://www.turkiye.gov.tr/cevre-ve-sehircilik-bakanligi
Tel. : (232) 341 68 00 KEP Adresi : izmircevrevesehircilik@hs01.kep.tr
Faks : (232) 341 65 36 Adalet Mah. Anadolu Cad. No : 41/5
Bayraklı/İZMİR
Bilgi için:Büşra SEYMENLER Şehir Plancısı

T.C.
İZMİR VALİLİĞİ
Çevre ve Şehircilik İl Müdürlüğü

Sayı : 58802856-310.99-E.23703 12.03.2020
Konu : İzmir İli, Kiraz İlçesi, Kirazlı RES imar planına esas kurum görüşü

"Tarım Arazisi" kullanım kararında kaldığı görülmekle birlikte ÇDP'de *"8.18.7.1. 5346 sayılı Yenilenebilir enerji kaynaklarının elektrik enerjisi üretimi amaçlı kullanımına ilişkin kanunda tanımlanan yenilenebilir enerji üretim alanlarında ilgili kurum ve kuruluşlardan alınan izinler ve Enerji Piyasası Düzenleme Kurumunca verilecek lisans kapsamında, Bakanlığın uygun görüşünün alınması koşuluyla, 1/100.000 ölçekli Çevre Düzeni Planı değişikliğine gerek kalmaksızın, ilgili kurum ve kuruluş görüşleri doğrultusunda hazırlanan nazım ve uygulama imar planları, ilgili idaresince onaylanır ve planlar bilgi için Bakanlığa gönderilir."* uygulama hükmü bulunmaktadır.

Bu kapsamda söz konusu rüzgar enerji santraline ilişkin iş ve işlemlerin, ÇDP'nin 8.18.7.1 uygulama hükmü uyarınca EPDK tarafından verilen lisans çerçevesinde, ilgili kurum ve kuruluşların uygun görüşlerinin alınması sonrasında, ilgili idaresince yürütülecek alt ölçekli plan kararları ile gerçekleştirilebileceği hususunda bilgilerinizi ve gereğini rica ederim.

e-imzalıdır
Zühre ÇAM
Müdür a.
Çevre ve Şehircilik İl Müdür Yrd.

Elektronik
Meral PALABIYIK
Teknisyen

Not: 5070 sayılı Elektronik İmza Kanunu gereği bu belge elektronik imza ile imzalanmıştır.

Evrak Doğrulama Kodu : GRXHBNSW Evrak Takip Adresi: https://www.turkiye.gov.tr/cevre-ve-sehircilik-bakanligi
Tel. : (232) 341 68 00 KEP Adresi : izmircevrevesehircilik@hs01.kep.tr
Faks : (232) 341 65 36 Adalet Mah. Anadolu Cad. No : 41/5
Bayraklı/İZMİR
Bilgi için:Büşra SEYMENLER
Şehir Plancısı

## Ek.11.1.5: MİLLİ EMLAK GENEL MÜDÜRLÜĞÜ GÖRÜŞÜ:

T.C.
ÇEVRE VE ŞEHİRCİLİK BAKANLIĞI
MİLLİ EMLAK GENEL MÜDÜRLÜĞÜ
Teknik Hizmetler Dairesi Başkanlığı

Sayı : E-16021177-754-278534 30.12.2020

Konu : (3264-5886) Kirazlı RES İmar Planı

DAĞITIM YERLERİNE

İlgi : a) Neslihan DEMİRDÖVEN TUTMAZ'ın 27.01.2020 tarihli başvurusu.
b) 17.12.2020 tarihli ve E-16021177-754-269949 sayılı yazımız.
c) İzmir Çevre ve Şehircilik İl Müdürlüğü (Müdür Yardımcılığı(Turan Bakır))'nün 13.07.2020 tarihli ve 58379233-401[401]-E.44968 sayılı yazısı.
ç) Aydın Valiliği (Milli Emlak Servisi 3 (Zafer Yılmaztürk))'nin 11.12.2020 tarihli ve E-53391506-000-28814 sayılı yazısı.
d) Bakan Yardımcılığı(Fatma Varank) (Teknik Hizmetler Dairesi Başkanlığı)'nın 11.12.2020 tarihli ve E-16021177-754-261504 sayılı yazısı.
e) Aydın Valiliği (Milli Emlak Servisi 4 (Kadir Oğuz))'nin 25.12.2020 tarihli ve E-53391506-000-30909 sayılı yazısı.

Bakanlığımıza verilen ilgi (a) dilekçenizde özetle; Aydın İli, Nazilli İlçesi ve İzmir İli, Kiraz İlçesi sınırları içerisinde, yazıları ekinde gönderilen 1/25000 ölçekli haritalarda koordinat değerleri verilmiş olan alanda, Kiraz Enerji Yatırım Üretim ve Tic. AŞ tarafından kurulması planlanan, Kirazlı RES projesine ilişkin olarak, 3194 sayılı İmar Kanununun 8'inci maddesine göre, hazırlanacak olan imar planına esas teşkil edilmek üzere kurum görüşümüzün bildirilmesi istenilmiştir.

Söz konusu alana ilişkin ilgi (b) yazımızda, İzmir Valiliğinin (Çevre ve Şehircilik İl Müdürlüğü) ilgi (c) yazısından bahisle Orman olan taşınmazların her türlü tasarruf yetkisi ilgili Orman Müdürlüğünde olduğunun, Ahmetler Mahallesi 101 ada 1 ve Umurlu Mahallesi 101 ada 1, 283 ada 11, 15, 16 ve 17 parseller ile 285 ada 1, 2, 3, 6 ve 13 parseller için İl Tarım ve Orman Müdürlüğünden uygun görüş alınması şartıyla Kiraz Enerji Yatırım Üretim ve Tic. AŞ tarafından kurulması planlanan, Kirazlı RES projesi ile ilgili 1/5000 Ölçekli İlave Revizyon Nazım İmar Planı ve 1/1000 Ölçekli İlave Revizyon Uygulama İmar Planı hazırlanmasında Valiliklerince (Çevre ve Şehircilik İl Müdürlüğü) bir sakınca bulunmadığının bildirildiği,

Aydın Valiliğinin (Çevre ve Şehircilik İl Müdürlüğü) ilgi (ç) yazısında özetle; Şirketiniz tarafından kurulması planlanan RES projesine ait taşınmaz listesinin Şirketinizden temin edildiği, söz konusu listede Hazine taşınmazı bulunmadığından herhangi bir işlem yapılmadığının bildirildiği,

Belirtilerek ilgili mevzuat hükümlerine uyulmak kaydıyla söz konusu alanda plan teklifi hazırlanarak ilgili kuruma sunulmasında Genel Müdürlüğümüz görev ve yetkileri açısından sakınca bulunmadığı, plan teklifinin Hazine taşınmazı içermesi halinde planı onaylayacak kurum tarafından ilgi (d) yazı kapsamında ilgili Valiliklerden (Çevre ve Şehircilik İl Müdürlüklüğü) görüş istenilmesi gerektiği bildirilmiştir.

Bu belge, güvenli elektronik imza ile imzalanmıştır.
Belge Doğrulama Kodu : ZJPSUJDH Belge Doğrulama Adresi: https://www.turkiye.gov.tr/cevre-ve-sehircilik-bakanligi

Bilgi için:Oğuz EBETÜRK
Şehir Plancısı
Telefon No:(312) 586 38 48

Bu defa Aydın Valiliğinden (Çevre ve Şehircilik İl Müdürlüğü) alınan ilgi (e) yazıda özetle; şirketiniz tarafından dijital ortamda verilen excel tablosunun diğer sekmesinde 4 adet Hazine taşınmazının bulunduğu, bunlardan İlleri, Nazilli İlçesi, Karahallı Mahallesinde bulunan 106 ada 1 parsel numaralı 4120,90 $m^2$ yüzölçümlü taşınmaza ilişkin herhangi bir işlem yapılmadığı, yine aynı mahallede bulunan 103 ada 1 parsel numaralı 106,98 $m^2$ yüzölçümlü taşınmaz ile Bağcıllı Mahallesinde bulunan 216 ada, 36 parsel numaralı 186,43 $m^2$ yüzölçümlü taşınmazın 121,34 $m^2$'lik kısmı üzerinde ulaşım yolu olarak kullanılması amacıyla bedelsiz izin verildiği, Bağcıllı Mahallesinde bulunan 122 ada, 23 parsel numaralı, 381,50 $m^2$ yüzölçümlü taşınmaz üzerinde türbin yeri amaçlı irtifak hakkı tesis edildiğinin anlaşıldığı belirtilerek ilgili mevzuat hükümlerine uyulmak suretiyle İlleri, Nazilli İlçesi, Karahallı Mahallesinde bulunan 103 ada 1 parsel numaralı, Bağcıllı mahallesinde bulunan 216 ada 36 parsel ve 122 ada 23 parsel numaralı mülkiyeti Hazine adına kayıtlı taşınmazlara ilişkin imar planı değişikliği yapılmasında Valiliklerince (Çevre ve Şehircilik İl Müdürlüğü - Milli Emlak Müdürlüğü) herhangi bir sakınca bulunmadığı bildirilmiştir.

İlgi (b) yazımızla belirtilen Bakanlığımız görüşü geçerli olup, bilgi edinilmesini rica ederim.

Vedat KÖKSALDI
Bakan a.
Daire Başkanı

Dağıtım:

Gereği:
Sayın Neslihan DEMİRDÖVEN TUTMAZ
Alipaşa Mah. 211 Sok. No:4 Samsaroğlu İş Merkezi K.2 D.22 TOKAT

Bilgi:
İZMİR VALİLİĞİNE
(Çevre ve Şehircilik İl Müdürlüğü - Milli Emlak Dairesi Başkanlığı)
AYDIN VALİLİĞİNE
(Çevre ve Şehircilik İl Müdürlüğü - Milli Emlak Müdürlüğü)

Bu belge, güvenli elektronik imza ile imzalanmıştır.
Belge Doğrulama Kodu : ZJPSUJDH Belge Doğrulama Adresi: https://www.turkiye.gov.tr/cevre-ve-sehircilik-bakanligi

Bilgi için:Oğuz EBETÜRK
Şehir Plancısı
Telefon No:(312) 586 38 48

## Ek 11.2:ENERJİ VE TABİİ KAYNAKLAR BAKANLIĞI ‘NA BAĞLI KURUMLAR

## EK.11.2.1 . ENERJİ İŞLERİ GENEL MÜDÜRLÜĞÜ GÖRÜŞÜ :

T.C.
ENERJİ VE TABİİ KAYNAKLAR BAKANLIĞI
Enerji İşleri Genel Müdürlüğü

Sayı : 81461157-045.01[045.01]-E.3573 21.02.2020
Konu : Kurum Görüşü

Sayın Neslihan DEMİRDÖVEN TUTMAZ( ŞEHİR PLANCISI)
Alipaşa Mah. 211. Sokak No:4 Samsaroğlu İş Merkezi Kat:2 Daire:22 TOKATDAĞITIM YERLERİNE

İlgi : 27/01/2020 tarihli yazınız.

İlgide kayıtlı yazıda; Aydın ili, Nazilli ilçesi ve İzmir ili Kiraz ilçesi sınırlarında kurulması planlan Kirazlı RES alanında 1/5000 ölçekli ilave revizyon nazım imar planı ve 1/1000 ölçekli ilave revizyon uygulama imar planı çalışması yapılacağından bahisle Genel Müdürlüğümüz görüşleri talep edilmektedir.

Bahse konu yazı Genel Müdürlüğümüz görev, yetki ve sorumluluk alanları çerçevesinde incelenmiş olup, 21/07/2011 tarihli ve EÜ/3330-6/2013 numaralı üretim lisansı alan Kirazlı RES projesine ilişkin vaziyet planında ekte belirtilen 14 (ondört) adet ünite bilgisinin ilgili lisansa derç edilmiş olduğu belirlenmiştir.

Bununla birlikte bahse konu alanda yapılacak çalışmaların diğer enerji projelerine etkisi ve olası çakışma durumunu değerlendirmeye esas bilgi ve belge Genel Müdürlüğümüzde bulunmadığından, bahsi geçen alan ile ilgili Bakanlığımızın bağlı ve ilgili Kurum ve Kuruluşlarından da konuya ilişkin görüş alınmasının uygun olacağı mütalaa edilmektedir.

Bilgilerinizi ve gereğini rica ederim.

e-imzalıdır
Murat HARDALAÇ
Bakan a.
Genel Müdür Yardımcısı

Ek : Ünite Bilgileri (1 sayfa)

Not: 5070 sayılı elektronik imza kanunu gereği bu belge elektronik imza ile imzalanmıştır.
Evrak Doğrulama Kodu : PDVSCDSL Evrak Takip Adresi: https://www.turkiye.gov.tr/enerji-ebys
Nasuh Akar Mah. Türkocağı Cad. No:2 06520 Çankaya-ANKARA
03122126420
03122236984

Bilgi için:Recep UZUNOĞLU
ETK Uzman Yardımcısı

| | 6° ED50 D35 KOORDİNATLARI | | |
|---|---|---|---|
| TÜRBİN NOKTALARI | T1 | 626956,360 | 4216419,057 |
| | T2 | 626299,443 | 4216531,672 |
| | T3 | 625949,087 | 4216700,593 |
| | T4 | 625418,000 | 4216870,000 |
| | T5 | 624969,000 | 4216984,000 |
| | T6 | 624585,203 | 4217476,380 |
| | T7 | 624781,000 | 4217235,000 |
| | T8 | 624029,000 | 4217614,000 |
| | T9 | 623646,000 | 4217671,000 |
| | T10 | 622833,000 | 4218381,000 |
| | T11 | 622638,000 | 4218714,000 |
| | T12 | 621999,000 | 4219172,000 |
| | T13 | 621483,000 | 4219108,000 |
| | T14 | 620651,000 | 4218779,000 |

## Ek 11.2.2.MADEN VE PETROL İŞLERİ GENEL MÜDÜRLÜĞÜ GÖRÜŞÜ:

T.C.
**ENERJİ VE TABİİ KAYNAKLAR BAKANLIĞI**
**Maden ve Petrol İşleri Genel Müdürlüğü**

**Sayı** : 91510499-101.27.05-E.414079 12/03/2020
**Konu** : Kirazlı RES, ER:3394616

**KİRAZ ENERJİ YATIRIM ÜRETİM VE TİCARET A.Ş.**
**Mustafa Kemal Mahallesi Dumlupınar Bulvarı B Blok Apt. No: 274/7/67**
**Çankaya /ANKARA**

**İlgi** : 10/03/2020 tarihli ve 22634 kurum sayılı yazınız.

İlgide kayıtlı yazınızda özetle; 21.07.2011 tarih ve EU/3330-6/2013 sayılı üretim Lisansı kapsamında, İzmir ve Aydın ili Kiraz, Beydağ ve Nazilli ilçesi sınırları içerisinde tesis edilmiş olan 50 MW kurulu gücündeki Kirazlı RES' in Bağlantı Anlaşmasının 16.07.2014 tarihinde onaylanarak yürürlüğe girdiği belirtilerek yazı ekinde sunulan RES proje alanı ile ilgili olarak Genel Müdürlüğümüzün görüşü talep edilmiştir.

Genel Müdürlüğümüzün sistem kayıtlarında 12/03/2020 tarihinde yapılan sorgulamasında, proje alanı ile Genel Müdürlüğümüzce verilmiş ve ruhsat hukuku yürürlükte olan herhangi bir ruhsat sahası ile çakışmadığı tespit edildiğinden dolayı projenin talep edilen koordinatlarda gerçekleştirilmesinde ve projeye bağlı olarak imar işlemlerinin yapılmasında Genel Müdürlüğümüzce herhangi bir sakıncasının olmadığına karar verilmiştir.

Bu nedenle, talep edilen 265,39 ha. proje alanı Genel Müdürlüğümüzün sistem kayıtlarında madenciliğe kapalı alan haline getirilmeyerek, ER:3281338 sayı ile sisteme işli olan proje alanı revize edilerek ER:3394616 erişim numarasıyla Özel İzin alanı olarak işlenmiştir. Bu ibare, ihale ilanlarında, ilk müracaat aşamasında ve ruhsat müracaatlarında ilgili EPDK' dan gerekli izinlerin alınması için 1 (bir) yıl süre verilerek ruhsatlandırılacak alan olarak görülecek ve verilecek ruhsatların arkasına RES Özel İzin alanının bulunduğu, bu alanda faaliyette bulunulmasının istenilmesi halinde ilgili EPDK' dan gerekli izinlerin alınmasına müteakip ruhsat düzenleneceği ve Genel Müdürlüğümüzden izin alınmadan faaliyette bulunulmayacağı konusunda ruhsat ve talep sahiplerine bilgi verilecektir.

Bilgilerinizi rica ederim.

**e-imzalıdır**
**Ayhan KANDEMİR**
**Genel Müdür a.**
**Daire Başkanı V.**

**Adres:** Mevlana Bulvarı No: 76 Beştepe/ANKARA
**Telefon:** 03122128000 **Faks:** 03122138451 **E-posta:** mapeg@mapeg.gov.tr
Muhammet ODABAŞIOĞLU

5070 sayılı Elektronik İmza Kanunu'na uygun olarak Güvenli Elektronik İmza ile üretilmiştir.
Evrak teyidi **https://www.turkiye.gov.tr/migem-ebys** adresinden **0RS2-IVB9-0ZR2** kodu ile yapılabilir.

## Ek.11.2.3: MTA GENEL MÜDÜRLÜĞÜ GÖRÜŞÜ:

T.C.
ENERJİ VE TABİİ KAYNAKLAR BAKANLIĞI
MADEN TETKİK VE ARAMA GENEL MÜDÜRLÜĞÜ
Jeoloji Etütleri Dairesi Başkanlığı

Sayı : 65116061-045.99-E.11232 12.02.2020

Konu : Aydın İli, Nazilli İlçesi ve İzmir İli
Kiraz İlçesi Kirazlı RES Projesi Hk.

Sayın Neslihan DEMİRDÖVEN TUTMAZ
(Şehir Plancısı)
(Alipaşa Mahallesi, 211. sokak No:4 Samsaroğlu İşmerkezi Kat:2 Daire:22)
TOKAT

İlgi : 29/01/2020 tarihli ve bila sayılı yazınız.

İlgi yazınızda, Aydın İli, Nazilli İlçesi ve İzmir İli, Kiraz İlçesi sınırları içinde, toplam kurulu gücü 50 MWe olan 14 türbini kapsayan " Kirazlı RES" projesine ilişkin yazınız ekinde gönderilen 1/25.000 ölçekli haritada kırmızı renkle belirlenmiş alanda, türbin yerleri ile türbinlere ulaşımı sağlayacak yol akslarında değişiklik ve ilaveler yapılacağı belirtilerek; 3194 sayılı İmar Kanunun 8/e maddesine istinaden, söz konusu alanda 1/5000 ölçekli İlave Revizyon Nazım İmar Planı ve 1/1000 Ölçekli İlave Revizyon Uygulama İmar Planına esas teşkil edecek Kuruluşumuza ait görüşün tarafınıza iletilmesi talep edilmektedir.

"Kirazlı RES" alanına karşılık gelen 1/25.000 ölçekli L20-c3, c4 paftalarına ait Jeoloji Haritaları arşivimizde sayısal olarak mevcuttur. Söz konusu alana ilişkin raporlar ile 1/25.000 ve 1/100.000 ölçekli jeoloji, diri fay, heyelan haritalarına Genel Müdürlüğümüz WEB sayfası, E-Ticaret Portal'ından ulaşılabilir ve ücreti karşılığında satın alınabilir.

Belirtilen alan çevresinde Kuruluşumuzun bundan sonra yapabileceği olası çalışmalar saklı kalmak üzere, söz konusu alanda Kuruluşumuz çalışmaları açısından engel teşkil edecek herhangi bir husus bulunmamaktadır.

Bilgilerinize rica ederiz.

e-imzalıdır
İsmail KARA
Daire Başkanı V.

e-imzalıdır
Ercan DEMİRYÜREK
Genel Müdür Yardımcısı

Not: 5070 sayılı elektronik imza kanunu gereği bu belge elektronik imza ile imzalanmıştır.

Evrak Doğrulama Kodu : NKSNMWWM Evrak Takip Adresi: https://www.turkiye.gov.tr/enerji-ebys
Üniversiteler Mahallesi Dumlupınar Bulvarı No:139 06800
Çankaya/ANKARA
Telefon: (0312) 201 14 90 Faks: (0312) 285 42 71
Elektronik Ağ: http://www.mta.gov.tr/

Bilgi için:Hatice Selma KAYA
Arkeolog
Telefon No:(312) 201 10 00-1504

## Ek.11.2.4. BOTAŞ GÖRÜŞÜ:

**BOTAŞ**
BORU HATLARI İLE PETROL TAŞIMA A.Ş.
Etüt ve Proje Daire Başkanlığı

Sayı : 26106802-622.02-E.2193709/4580 07/02/2020
Konu : Görüş ve Teklifler

Sn. Neslihan Demirdöven TUTMAZ
( Şehir Plancısı İTÜ )

İlgi : 27/01/2020 Tarih ve Bila Sayılı Yazınız

Aydın ili Nazilli ilçesi ve İzmir ili Kiraz ilçesi sınırlarında yapılması planlanan "Kirazlı RES" projesine ilişkin hazırlanacak olan 1/5000 Ölçekli İlave Nazım İmar planı ve 1/1000 Ölçekli Revizyon Uygulama İmar Planı çalışmalarına esas Kuruluşumuz görüşü talep edilmiştir.

İlgi yazı ekleri tarafımızca incelenmiş olup, Kuruluşumuz uhdesinde mevcut veya planlanan boru hattı ve tesis bulunmamaktadır.

Bilgilerinizi rica ederiz.

[ E-İmzalı ]
Emine ÇETİN
Daire Başkan Yardımcısı V.

[ E-İmzalı ]
Dr. Necati EVREN
Daire Başkan V.

**BELGENİN ASLI ELEKTRONİK İMZALIDIR.**
**Bu evrakı https://www.turkiye.gov.tr/botas-ebys adresinden doğrulayabilirsiniz. Doğrulama Kodu: MkJIQWRKOWplUnc9**

Adres : Bilkent Plaza A-2 Blok 06800 Bilkent/ANKARA
Telefon : (312) 297 2000 Faks : (312) 266 0733-34
İnternet Adresi : www.botas.gov.tr

Bilgi için : Kübra TUNÇ
Mühendis
Telefon : 03122972718
e-posta : kubra.tunc@botas.gov.tr

**Sayfa 1 / 1**

## Ek.11.2.5. EÜAŞ GÖRÜŞÜ:

ELEKTRİK ÜRETİM A.Ş. GENEL MÜDÜRLÜĞÜ
İnşaat ve Kamulaştırma Daire Başkanlığı
Emlak ve Kamulaştırma Müdürlüğü

Sayı : 41665019-754-E.46162 04.03.2020
Konu : İmar Planı Kurum Görüşü

NESLİHAN DEMİRDÖVEN TUTMAZ ŞEHİR PLANCISINA
Alipaşa Mah. 211. Sok. No: 4 Samsaroğlu İşmerkezi Kat:2 Daire: 22 TOKAT

İlgi : Neslihan DEMİRDÖVEN TUTMAZ( ŞEHİR PLANCISI)'ın 27.01.2020 tarihli başvurusu.

Aydın ili, Nazilli ilçesi ve İzmir ili, Kiraz ilçesi sınırlarında başvurunuz eki 1/25000 ölçekli haritalarda koordinat değerleri verilmiş olan lisans alanı sınırları içinde **Kiraz Enerji Yatırım Üretim ve Tic. AŞ** tarafından kurulması planlanan Kirazlı RES projesi ile ilgili olarak imar planı hazırlandığı ve bu planların Aydın Büyükşehir Belediyesi, Nazilli Belediye ve İzmir Büyükşehir Belediyesi Meclis kararlarıyla onaylandığı,

Geçen zaman içinde türbin yerleri ile türbinlere ulaşımı sağlayan yol akslarında değişiklik ve ilaveler yapılması gerektiği, bu bağlamda 1/25000 ölçekli haritada kırmızı renkle gösterilen alanda 1/5000 ölçekli ilave revizyon nazım imar planı ve 1/1000 ölçekli ilave revizyon uygulama imar planı hazırlanmasının söz konusu olduğu ilgide kayıtlı başvurunuzla belirtilerek,

Toplam kurulu gücü 50 MW olan 14 türbini kapsayan **Kirazlı RES** projesi ile ilgili 1/25000 ölçekli haritada kırmızı renkle belirlenmiş alanda hazırlanacak 1/5000 ölçekli ilave revizyon nazım imar planı ve 1/1000 ölçekli ilave revizyon uygulama imar planına esas görüşümüz ilgide kayıtlı yazınızla istenilmiştir.

Söz konusu ilave revizyon nazım imar planı ve ilave revizyon uygulama imar planı hazırlanması gereken alanda herhangi bir tesisimiz, plan yada projemiz olmadığından imar planlarına yönelik görüşümüz bulunmamaktadır.

Gereğini bilgilerinize rica ederiz.

e-imzalıdır
Murat Kanat
Şube Müdürü

e-imzalıdır
Kazım ÖZGÜR
Daire Başkanı

Not: 5070 sayılı elektronik imza kanunu gereği bu belge elektronik imza ile imzalanmıştır.
Evrak Doğrulama Kodu : YTCDPVTP Evrak Takip Adresi: https://www.turkiye.gov.tr/enerji-ebys
Mustafa Kemal Mah. Eskişehir Yolu 7. Km. No:166 Çankaya
ANKARA/TÜRKİYE
Tel: (0 312) 295 50 00

Bilgi için:Ethem ÇUKUR
Müdür Yardımcısı
Telefon No:(312) 295 50 00-20276

24744774 - 24744774 - 24744774 - 24744774

## Ek.11.2.6.TEİAŞ GÖRÜŞÜ:

TEİAŞ

TÜRKİYE ELEKTRİK İLETİM A.Ş. GENEL MÜDÜRLÜĞÜ
Çevre ve Kamulaştırma Dairesi Başkanlığı
Coğrafi Bilgi Sistemleri Müdürlüğü

Sermaye: 5 Milyar ₺
Vergi D. Hitit
Vergi No: 879 030 4314
ASO: 5887 ATO:165458

Sayı : 92914634-754-E.80990 25.02.2020
Konu : Kirazlı RES Hk.

Sayın Neşlihan Demirdöven TUTMAZ
Alipaşa Mah.211.Sok.No:4 Samsaroğlu İş Merkezi Kat:2 D:22 Tokat

İlgi : 27.01.2020 tarihli başvurunuz.

İlgide bulunan başvurunuz ile Aydın ili, Nazilli ilçesi ve İzmir ili, Kiraz ilçesi sınırları içinde bulunan Kirazlı Rüzgar Enerji Santraline ilişkin imar planı çalışmasına esas Teşekkülümüz görüşü talep edilmektedir.

Teşekkülümüzce yapılan incelemeler neticesinde, ilgi yazınızda belirtilen proje sahasına 154 kV Kirazlı RES TM – Nazilli TM Enerji İletim Hattının isabet ettiği belirlenmiş olup hattımıza ilişkin sayısal veriler ekteki CD içeriğinde gönderilmektedir. İlgi yazınız ekinde bulunan türbinlerin belirtilen koordinatlarda tesis edilmesinde Teşekkülümüz açısından sakınca bulunmamaktadır. Ancak, projede belirtilen türbinlerin koordinatlarının ve özelliklerinin değiştirilmesi durumunda yeniden Teşekkülümüzden görüş alınması gerekmektedir.

Gereğini rica ederiz.

e-imzalıdır
Gül MISIRLI
Daire Başkanı

e-imzalıdır
Fatih KÖKSAL
Genel Müdür Yardımcısı V.

Ek : 1 adet CD

Not: 5070 sayılı elektronik imza kanunu gereği bu belge elektronik imza ile imzalanmıştır.

Evrak Doğrulama Kodu : PIAEEYENMRRXWDPLLWXL Evrak Takip Adresi: https://www.turkiye.gov.tr/teias-ebys
Nasuh Akar Mah. Türk Ocağı Cad. No:12 (06520) Balgat/Çankaya/ANKARA

Bilgi için:Gaye Buket YILDIZ
Mühendis
Telefon No:(312) 203 85 60

## Ek.11.2.7.ENERYA DOĞAL GAZ DAĞITIM AŞ GÖRÜŞÜ:

Enerya

**Tarih** : 10.02.2020
**Sayı** : 20210002000256
**Konu** : Kurum Görüşü Hk.
**İlgi** : 27.01.2020 Tarihli yazınız

**SAYIN NESLİHAN DEMİRDÖVEN TUTMAZ**

İlgi yazınızda, Aydın ili, Nazilli İlçesinde Kiraz Enerji Yatırım Üretim ve Ticaret A.Ş. tarafından kurulması planlanan Kirazlı RES Projesine ilişkin 1/1000 Uygulama ve 1/5000 Nazım imar planı hazırlanması için Kurum görüşümüzü sormaktasınız.

Tarafımıza iletmiş olduğunuz proje incelenmiş olup, Kurumumuzca bir sakıncası yoktur.

Bu hususta gereğini bilgilerinize rica ederiz.

Saygılarımızla,

ENERYA AYDIN GAZ DAĞITIM A.Ş.
M[illegible] Yeşilvadi Sok. No: 6 Ataşehir/İSTANBUL
S: A[illegible]nderes Mah. Enver Paşa Blv. No:1/1 Efeler/AYDIN
M[illegible]: 0115081754500018 VOYVOĞLU D: 1150817545

**A.İ.**

ENERYA AYDIN GAZ DAĞITIM A.Ş
Merkez: İçerenköy Mah. Yeşilvadi Sok. No: 3 Kat: 4 Ataşehir/İSTANBUL
T: 444 8 429, F. +90 216 665 13 01
Mersis No: 0115081754500018

Şube: Adnan Menderes Mah. Enver Paşa Bulvarı No: 1/1, 09010 Efeler/Aydın
T. 444 8 429, F. +90 256 218 02 61
Mersis No: 4411859275537618
www.enerya.com.tr

İrtibat: Aydın İÇEL, Dahili:1663, E-Posta: aydin.icel@enerya.com.tr

STFA

## Ek.11.2.8.İZMİR DOĞAL GAZ DAĞITIM AŞ GÖRÜŞÜ :

Evrak Tarih ve Sayısı: 13.02.2020 - 2020GDN3288

İZMİRGAZ
İZMİR DOĞALGAZ DAĞITIM A.Ş.
www.izmirgaz.com.tr
*"Doğalgaz Uygarlığı"*

**Referans No** : İZM12/DY
**Konu** : Kurum Görüşü Hk.

**NESLİHAN DEMİRDÖVEN TUTMAZ**
Alipaşa Mahallesi 211 sokak No:4 Samsaroğlu İş Merkezi K:2 D:22
Merkez/TOKAT
Tel: 0(532) 633 06 14

**İlgi:** 27.01.2020 tarihli yazınız.

İlgi yazınızda özetle, Aydın ili Nazilli İlçesi, ve İzmir ili, Kiraz ilçesi sınırlarında yazı ekinde belirtilen lisans alanı içinde Kiraz Enerji Yatırım Üretim ve Tic. A.Ş. tarafından kurulması planlanan Kirazlı RES projesi ile ilgili imar planlarının onaylandığı ve bir süre sonra türbin yerleri ile türbinlere ulaşımı sağlayan yol akslarında değişiklik ve ilaveler yapılması gerektiği bu süreçte hazırlanacak 1/25000 ölçekli haritada kırmızı renkle belirlenmiş alanda, hazırlanacak, 1/5000 ölçekli ilave Revizyon Nazım İmar Planı ve 1/1000 ölçekli ilave Revizyon Uygulama İmar Planı çalışmalarına esas kurum görüşümüzün tarafınıza iletilmesi istenmektedir.

Yazınızda belirtilen ve ekli paftalarda sınırları işaretli alana ilişkin şirketimize ait altyapı tesisi ve altyapı hattı ve tasarım projesi bulunmamaktadır. Teknik Emniyet Şartnameleri gereği yeni imar düzenlemesinde de imar yolları içinde kalması gereken doğalgaz boru hatları için yapı yaklaşma sınırları özel yapı izinleri hariç genel yapı geri çekme mesafesi kadar olmalıdır.

Bilgilerinize rica ederiz.

*e-imza*
S. Gökçen BİLGEN
Altyapı Bilgi Sistemleri ve Proje Müdürü

*e-imza*
Zülküf TURHAN
Genel Müdür Yardımcısı

Ek: Yaklaşım Mesafeleri Tablosu

Evrakı Doğrulamak İçin: http://www.izmirgaz.com.tr/DocVer/index.htm#Verification/2020GDN3288 Pin Kodu: 329623

Horasan Sokak No:26 G.O.P. Çankaya – ANKARA Tel 0312 447 1700 Faks 0312 446 24 80
Vergi Dairesi ve No Cumhuriyet – 4840589217 Tic. Sicil No 204189
Mersis No 0484058921700019 Genel Müdürlük 2821 Sokak No: 94/F 35110 Halkapınar – İZMİR
Tel 0232 449 39 39 Faks 0232 449 50 50 Kep Adresi izmirgaz@hs03.kep.tr info@izmirgaz.com.tr

**Bu belge,5070 sayılı Elektronik İmza Kanununa göre Güvenli Elektronik İmza ile imzalanmıştır.**

**İZM01/TLFR.0101**
**REV:6 TARİH:18.10.2019**

## Ek.11.2.9. ADM ELEKTRİK DAĞITIM AŞ. GÖRÜŞÜ:

Evrak Tarih ve Sayısı: 17/02/2020-11394

ADM ELEKTRİK DAĞITIM

*BE6P5YYFV*
ADM ELEKTRİK DAĞITIM A.Ş
Adalet Mah. Hasan Gönüllü Bulvarı
No:17/A
20040 Merkezefendi / DENİZLİ
T: 0258 296 70 00
F: 0258 296 72 20
bilgi@admelektrik.com.tr
www.admelektrik.com.tr

**Sayı** : YPPM-BGY
**Konu** : Kurum Görüşü (Kirazlı RES)

**SAYIN NESLİHAN DEMİRDÖVEN TUTMAZ**
ALİPAŞA MAH. 211 SOK. NO:4
SAMSAROĞLU İŞ MRK. K:2 D:22
TOKAT

**İlgi** : 27/01/2020 tarihli ve Bila sayılı yazı,

İlgi yazınızda, Aydın İli, Nazilli İlçesi ve İzmir İli, Kirazlı İlçesi sınırları içerisinde bulunan Kirazlı RES projesine ait türbin yerleri ile türbinlere ulaşımı sağlayan yol akslarında yapılan değişiklik nedeniyle imar planı çalışması planlandığı belirtilmekte ve bu kapsamda Şirket görüşümüz talep edilmektedir.

Yerinde yapılan incelemede; Söz konusu taşınmaz üzerinde yapılan değişiklikler nedeniyle imar planı çalışmaları yapılmasında, Şirketimizce herhangi bir sakınca bulunmamaktadır.

Gereğini arz/rica ederiz.

Saygılarımızla,

e-imzalıdır
**Onur DEREBAŞOĞLU**
Yatırım Planlama ve Proje Müdürü

e-imzalıdır
**Serdar CENGİZ**
OG Bağlantı Görüş Yöneticisi

Ek :
Kroki

**Evrakı Doğrulamak İçin :**
https://dogrula.admelektrik.com.tr/enVision.Sorgula/BelgeDogrulama.aspx?V=BE6P5YYFV
Evrak Pin Kodu : 65142

Ayrıntılı bilgi için irtibat : Yusuf OYAR
E-posta : yusuf.oyar@admelektrik.com.tr

Bu belge, 5070 sayılı Elektronik İmza Kanununa göre Güvenli Elektronik İmza ile imzalanmıştır. (PIN:65142)

## Ek.11.2.10.GDZ ELEKTRİK DAĞITIM AŞ. GÖRÜŞÜ:

Evrak Tarih ve Sayısı: 20/03/2020-21688

GDZ ELEKTRİK DAĞITIM

GDZ ELEKTRİK DAĞITIM A.Ş.
Genel Müdürlük
Üniversite Cad. No: 57
Bornova 35042 İzmir
T: 0232 477 26 00
F: 0232 435 13 92
bilgi@gdzelektrik.com.tr
www.gdzelektrik.com.tr

Sayı : **PTD-YPM-PY-**
Konu : Kurum Görüşü ( Kirazli RES)

**NESLİHAN DEMİRDÖVEN TUTMAZ**
Alipaşa Mah.211 Sk. No:4Samsaroğlu İş Merkezi K:2 D:22
Merkez/TOKAT

**İlgi :** 27.01.2020 tarihli dilekçeniz.

İlgi dilekçeniz ile; İzmir ili, Kiraz ve Beydağ İlçe sınırları içerisinde, toplam kurulu gücü 50 MW olan 14 adet türbini kapsayan KİRAZLI RES projesine ilişkin 1/5000 ölçekli İlave Revizyon İmar Planı ve 1/1000 ölçekli İlave Revizyon Uygulama İmar Planı yapılacağı belirtilerek, kurum görüşümüz istenilmektedir.

**Projeniz kapsamında koordinatlarını vermiş olduğunuz 14 adet türbin yerini etkileyen, Şirketimize ait Enerji Nakil Hattı hatlarının geçmediği belirlenmiş olup, İlave Revize İmar Planı çalışmaları ile ilgili, herhangi bir kısıtlamamız bulunmamaktadır.**

Bilgilerinize rica ederiz.

**e-imzalıdır**
**Ülfet TÜRKMEN**
Yatırım Planlama ve Proje Müdürü

**e-imzalıdır**
**Serhat BUGDAY**
Planlama ve Proje Uzmanı

Dağıtım
Gereği :
NESLİHAN DEMİRDÖVEN TUTMAZ

Bilgi :
Kiraz İşletme Yöneticiliğine

Evrak Pin Kodu : 24002
**Evrakı Doğrulamak İçin :**
http://dogrula.gdzelektrik.com.tr/enVision.Sorgula/BelgeDogrulama.aspx?V=BEND8JL0D

Ayrıntılı bilgi için irtibat : Mustafa DURNA
E-posta : mustafa.durna@gdzelektrik.com.tr

Bu belge, 5070 sayılı Elektronik İmza Kanununa göre Güvenli Elektronik İmza ile imzalanmıştır.

## Ek.11.2.11. EPDK GÖRÜŞÜ:

HİZMETE ÖZEL

*BEZPATA1S*

T.C. ENERJİ PİYASASI DÜZENLEME KURUMU

T.C.
ENERJİ PİYASASI DÜZENLEME KURUMU
Kamulaştırma Dairesi Başkanlığı

Sayı : 49675930-752.99 E.7255 12/02/2020
Konu : KURUM GÖRÜŞÜ HK.

Sayın NESLİHAN DEMİRDÖVEN TUTMAZ
ALİPAŞA MH. 211. SK. SAMSAROĞLU İŞ MERKEZİ NO: 22 MERKEZ /TOKAT

İlgi : NESLİHAN DEMİRDÖVEN TUTMAZ,30/01/2020 tarihli ve Bila sayılı yazı.

İlgi yazıda; Kirazlı RES projesi için 1/5000 ölçekli ilave revizyon nazım imar planı ve 1/1000 ölçekli ilave revizyon uygulama imar planı hazırlanması ile ilgili Kurum görüşümüz talep edilmektedir.

Enerji Piyasası Düzenleme Kurulunun 21/07/2011 tarihli ve 3330-6 sayılı Kararı ile Kirazlı Enerji Yatırım Üretim ve Ticaret Anonim Şirketine, Aydın ili Nazilli ilçesi ve İzmir ili Kiraz ilçesinde kurulması planlanan Kirazlı RES üretim tesisi için 49 (kırkdokuz) yıl süreli 21/07/2011 tarihli ve EÜ/3330-6/2013 numaralı üretim lisansı verilmiştir.

3194 sayılı İmar Kanunu ve ilgili mevzuat hükümleri ile EÜ/3330-6/2013 numaralı lisansta belirtilen koordinatlara uygun olarak yapılacak 1/5000 ölçekli ilave revizyon nazım imar planı ve 1/1000 ölçekli ilave revizyon uygulama imar planı hazırlanmasında Kurumumuz iş ve işlemleri açısından sakınca bulunmadığı değerlendirilmektedir.

Bilgilerinizi ve gereğini rica ederim.

*e-imza*
Dr. Feyzi YAR
Başkan a.
Daire Başkanı

Bu evrakın 5070 Sayılı Kanun gereğince İMZA ile imzalanarak dosyalanmıştır. Tasnif olunur. 12.02.2020.
İmzası

HİZMETE ÖZEL

Evrakı Doğrulamak İçin : https://www8.epdk.org.tr/Dogrula/ZPATA1S Pin: 19712

Adres: Mustafa Kemal Mahallesi 2078. Sokak No:4
Çankaya/ANKARA
Telefon No: 03122014675 Faks No: 03122014100
e-Posta: İnternet Adresi: http://www.epdk.org.tr/

Bilgi için: Nursel YÜKSEK
Yönetim Görevlisi
nyuksek@epdk.org.tr
Telefon No: (0312)2014151
Faks No: (0312)2014100

Bu belge 5070 sayılı Elektronik İmza Kanununun 5. Maddesi gereğince güvenli elektronik imza ile imzalanmıştır.

## Ek. 11.3. ULAŞTIRMA VE ALTYAPI BAKANLIĞI'NA BAĞLI KURUMLAR

## Ek.11.3.1. KARAYOLLARI GENEL MÜDÜRLÜĞÜ GÖRÜŞÜ:

T.C.
ULAŞTIRMA VE ALTYAPI BAKANLIĞI
Karayolları Genel Müdürlüğü
Etüt, Proje Ve Çevre Dairesi Başkanlığı

Sayı : 62888455- 754 / E.50679
Konu : Aydın İli Nazilli İlçesi ve İzmir İli Kiraz İlçesi Kirazlı RES Projesi İlave İmar Planı

24.02.2020

Sayın Neslihan DEMİRDÖVEN TUTMAZ
Alipaşa Mah. 211 Sk. No:4 Samsaroğlu İş Merkezi
Kat:2 Daire:22 Merkez/TOKAT

İlgi: Neslihan Demirdöven Tutmaz ın 27/01/2020 tarihli ve - 0 sayılı yazısı.

İlgi yazı ile Aydın İli Nazilli İlçesi ve İzmir İli Kiraz İlçesi sınırları içerisinde Kiraz Enerji Yatırım Üretim ve Tic. AŞ. tarafından yapılması planlanan Kirazlı RES Projesi ile ilgili olarak imar planlarının Aydın Büyükşehir Belediye Meclisi'nin 11.10.2018 tarih ve 398 sayılı kararı, Nazilli Belediye Meclisi'nin 02.01.2019 tarih ve 6 sayılı kararı ve İzmir Büyükşehir Belediye Meclisi'nin 12.06.2015 tarih ve 639 sayılı kararı onayladığı belirtilmektedir. Ancak söz konusu proje türbin yerleri, ulaşım aksları vb. değişiklikler ve ilavelerden dolayı 1/1000 ölçekli İlave Uygulama İmar Planı ve 1/5000 ölçekli İlave Nazım İmar Planı hazırlanmasıyla ilgili kurum görüşü talep edilmektedir.

Plan çalışması yapılacak alan ekleri incelendiğinde Kirazlı RES Projesine ilişkin hazırlatılacak imar planı sahası karayolu güzergahı dışında yer almaktadır.

Bilgilerini ve gereğini rica ederim

Mehmet TUTAŞ
Genel Müdür a.
Genel Müdür Yardımcısı

**"Bu belge, güvenli elektronik imza ile imzalanmıştır."**
**http://www.kgm.gov.tr adresinden,"wsunm6655129" DYS No ve evrak tarihi ile erişebilirsiniz.**

Inönü Bulvarı No: 14 06100 Yücetepe/ANKARA

Telefon No : 312 449 91 46 Faks: 312 449 71 55
İnternet Adresi : www.kgm.gov.tr **KEP: kgm@hs01.kep.tr**
İlgili Birim : Yol Etüt Ve Proje Şubesi Müdürlüğü

Bilgi İçin : Hayriye BALIK
Şehir Plancısı
Telefon : 3124499163
e-posta : hbalik@kgm.gov.tr

1/1

## Ek.11.3.2. TCDD 3.BÖLGE MÜDÜRLÜĞÜ GÖRÜŞÜ :

TCDD

163 yıl

İADELİ TAAHÜTLÜ

T.C.
DEVLET DEMİRYOLLARI İŞLETMESİ GENEL MÜDÜRLÜĞÜ
TCDD 3. BÖLGE MÜDÜRLÜĞÜ (İZMİR)
DEMİRYOLU MODERNİZASYON SERVİS MÜDÜRLÜĞÜ

Sayı :87730251-622.03-E.52337 13.02.2020
Konu :Kirazlı RES görüşü

Sayın Neslihan DEMİRDÖVEN TUTMAZ
ALİPAŞA MAH. 211 SK. NO:4 SANSAROĞLU İŞ MRK. K:2 D:22 MERKEZ TOKAT

İlgi : Neslihan Demirdöven Tutmaz Şehir Plancısı (İtü)'nın 29.01.2020 tarihli ve 1 sayılı yazısı.

Aydın Nazilli İlçesi ve İzmir Kirazlı İlçesi'nde kurulması planlanan KİRAZLI RES projesine ilişkin hazırlanacak 1/5000 ölçekli ilave revizyon nazım ve 1/1000 ölçekli ilave revizyon uygulama imar plan çalışmasına esas Teşekkülümüz görüşünün bildirilmesi talep edilmektedir.

Söz konusu RES projesinin bulunduğu bölgede Kurumumuz yatırımları arasında olan herhangi bir proje bulunmamakta olup, RES projesi yapılmasında bir sakınca olmadığı Teşekkülümüzce uygun mütalaa edilmektedir.

Bilgi ve gereğini rica ederiz.

e-imzalıdır
Ayhan KAYA
Servis Müdürü V.

e-imzalıdır
Mustafa KESKİN
Bölge Müdür Yardımcısı V.

Not: 5070 sayılı elektronik imza kanununun 5.maddesi gereği bu belge elektronik imza ile imzalanmıştır.
Evrak Doğrulama Kodu : QJXTYILDFZKBZYJMLNRM Evrak Takip Adresi: https://belgedogrulama.tcdd.gov.tr
DEMİRYOLU MODERNİZASYON SERVİS MÜDÜRLÜĞÜ

Bilgi için:Eren KARAMAN
Mühendis
Telefon No:(232) 464 31 31-4112

## Ek.11.3.3 DHMİ GENEL MÜDÜRLÜĞÜ GÖRÜŞÜ:

T.C.
ULAŞTIRMA VE ALTYAPI BAKANLIĞI
Sivil Havacılık Genel Müdürlüğü
Havaalanları Daire Başkanlığı

Sayı : 46715750-105.03-E.4168 27.02.2020

Konu : Aydın İli, Nazilli İlçesi ve İzmir İli,
Kiraz İlçesinde Kirazlı RES

Sayın Neslihan Demirdöven TUTMAZ
Alipaşa mah. 211. sok. no:4 Samsaroğlu İşmerkezi K:2 D:22 TOKAT

İlgi : a) 22/04/1925 tarihli ve 657 sayılı Harita Genel Müdürlüğü Kanunu.
b) Genel Müdürlüğümüz kurumsal internet adresinde yayımlanan Havaalanları Çevresindeki Yapılaşma Kriterlerine İlişkin 24/07/2012 tarihli ve B.11.1.SHG.0.10.01.05-2549/1421 sayılı Genelge.
c) Devlet Hava Meydanları İşletmesi Genel Müdürlüğü'nün 14/02/2020 tarih ve E.15939 sayılı yazısı.
ç) 27/01/2020 tarih ve Bila sayılı yazınız ve ekleri.

İlgi (ç) yazınız ile Aydın İli, Nazilli İlçesi ve İzmir İli, Kiraz İlçesinde Kirazlı RES projesine ilişkin görüş talep edilmektedir.

Genel Müdürlüğümüzce yapılan inceleme neticesinde söz konusu proje alanının sivil hava trafiğine açık havaalanları mania planları içerisinde kalmadığı tespit edilmiştir.

Bu kapsamda, Devlet Hava Meydanları İşletmesi Genel Müdürlüğünün bir örneği Ek'te sunulan İlgi (c) yazısında yer alan görüşleri de göz önünde bulundurulduğunda söz konusu projesinin tesis edilmesine ilişkin;

1- İlgi (a) Kanun, Ek Madde 5 hükmü kapsamında Harita Genel Müdürlüğüne gerekli bilgilendirmelerin yapılması,

2- İlgi (b) Genelge hükümlerine riayet edilmesi, gerekmektedir.

Bilgilerinizi ve gereğini rica ederim.

e-imzalıdır
Prof. Dr. Kemal YÜKSEK
Genel Müdür a.
Genel Müdür Yardımcısı

Ek : DHMİ Görüş Yazısı (1 sayfa)

Not: 5070 sayılı elektronik imza kanunu gereği bu belge elektronik imza ile imzalanmıştır.

Evrak Doğrulama Kodu : PGGAKKBFHIQPSRPADQWA Evrak Takip Adresi: https://www.turkiye.gov.tr/shgm-ebys
Gazi Mustafa Kemal Bulvarı No:128/A 06570 Maltepe / ANKARA
Telefon Nu.: (0 312) 203 60 00, Belgegeçer Nu.: (0 312) 212 46 84
Kep Adresi: shgm.gelen@hs01.kep.tr İnternet adresi: www.shgm.gov.tr

Bilgi için:Recep USLU
Mühendis
Telefon No:(312) 203 61 58

DEVLET HAVA MEYDANLARI İŞLETMESİ GENEL MÜDÜRLÜĞÜ
Elektronik Dairesi Başkanlığı

Sayı :44334596-045.01-E.15939 14/02/2020
Konu : Aydın İli, Nazilli İlçesi ve İzmir İli, Kiraz İlçesinde Kirazli RES Projesi

SİVİL HAVACILIK GENEL MÜDÜRLÜĞÜNE
Gazi Mustafa Kemal Bulvarı No:128/A PK:06570 Tandoğan-Çankaya/ANKARA

İlgi : a) 27.01.2020 tarihli ve --13699 sayılı yazı
b) 11.02.2020 tarihli ve 86170537-319-E.2726 sayılı yazı.

İlgi b) yazı ile İzmir İli, Kiraz İlçesinde kurulması planlanan Kirazlı RES projesine ilişkin Kuruluşumuz görüşü talep edilmektedir. Aynı konu hakkında daha önce Neslihan Demirdöğen Tutmaz Şehir Plancısı tarafından gönderilen İlgi a) yazı ile de görüş sorulmuştur.

Yapılan değerlendirme neticesinde; Aydın Çıldır Havalimanının yaklaşık 28 NM kuzeydoğusunda yer alan bahse konu RES projesinin mevcut aletli alçalma usulleri ile Kuruluşumuz sorumluluğunda bulunan CNS Elektronik Sistemleri açısından herhangi bir sakınca oluşturmayacağı tespit edilmiştir.

Bilgilerinizi ve gereğini arz ederiz.

Mehmet ATEŞ
Genel Müdür Yardımcısı

Hüseyin KESKİN
Genel Müdür

Ek: 1 - İlgi a) yazı

- 24962826 - 24962826 - 24962826 -

*Evrak doğrulama adresi: http://ebys.dhmi.gov.tr/?E=1W2D4K7D2C823*

Emniyet Mahallesi Mevlana Bulvarı No:32 Etiler 06560 Yenimahalle/ANKARA TÜRKİYE
Telefon No: 0.312.204.20.00 Faks No: 0312-2120420
e-Posta: sevgi.yakar@dhmi.gov.tr İnternet Adresi: www.dhmi.gov.tr

Bilgi için:Sevgi YAKAR
Elektronik Müh.
Telefon No: 0.312.204.20.00

## Ek.11.3.4. SİVİL HAVACILIK GENEL MÜDÜRLÜĞÜ GÖRÜŞÜ:

T.C.
ULAŞTIRMA VE ALTYAPI BAKANLIĞI
Sivil Havacılık Genel Müdürlüğü
Havaalanları Daire Başkanlığı

Sayı : 46715750-105.03-E.4168 27.02.2020

Konu : Aydın İli, Nazilli İlçesi ve İzmir İli,
Kiraz İlçesinde Kirazlı RES

Sayın Neslihan Demirdöven TUTMAZ
Alipaşa mah. 211. sok. no:4 Samsaroğlu İşmerkezi K:2 D:22 TOKAT

İlgi : a) 22/04/1925 tarihli ve 657 sayılı Harita Genel Müdürlüğü Kanunu.
b) Genel Müdürlüğümüz kurumsal internet adresinde yayımlanan Havaalanları Çevresindeki Yapılaşma Kriterlerine İlişkin 24/07/2012 tarihli ve B.11.1.SHG.0.10.01.05-2549/1421 sayılı Genelge.
c) Devlet Hava Meydanları İşletmesi Genel Müdürlüğü'nün 14/02/2020 tarih ve E.15939 sayılı yazısı.
ç) 27/01/2020 tarih ve Bila sayılı yazınız ve ekleri.

İlgi (ç) yazınız ile Aydın İli, Nazilli İlçesi ve İzmir İli, Kiraz İlçesinde Kirazlı RES projesine ilişkin görüş talep edilmektedir.

Genel Müdürlüğümüzce yapılan inceleme neticesinde söz konusu proje alanının sivil hava trafiğine açık havaalanları mania planları içerisinde kalmadığı tespit edilmiştir.

Bu kapsamda, Devlet Hava Meydanları İşletmesi Genel Müdürlüğünün bir örneği Ek'te sunulan İlgi (c) yazısında yer alan görüşleri de göz önünde bulundurulduğunda söz konusu projesinin tesis edilmesine ilişkin;

1- İlgi (a) Kanun, Ek Madde 5 hükmü kapsamında Harita Genel Müdürlüğüne gerekli bilgilendirmelerin yapılması,

2- İlgi (b) Genelge hükümlerine riayet edilmesi, gerekmektedir.

Bilgilerinizi ve gereğini rica ederim.

e-imzalıdır
Prof. Dr. Kemal YÜKSEK
Genel Müdür a.
Genel Müdür Yardımcısı

Ek : DHMİ Görüş Yazısı (1 sayfa)

Not: 5070 sayılı elektronik imza kanunu gereği bu belge elektronik imza ile imzalanmıştır.

Evrak Doğrulama Kodu : PGGAKKBFHIQPSRPADQWA Evrak Takip Adresi: https://www.turkiye.gov.tr/shgm-ebys
Gazi Mustafa Kemal Bulvarı No:128/A 06570 Maltepe / ANKARA
Telefon Nu.: (0 312) 203 60 00, Belgegeçer Nu.: (0 312) 212 46 84
Kep Adresi: shgm.gelen@hs01.kep.tr İnternet adresi: www.shgm.gov.tr
Bilgi için:Recep USLU
Mühendis
Telefon No:(312) 203 61 58

DEVLET HAVA MEYDANLARI İŞLETMESİ GENEL MÜDÜRLÜĞÜ
Elektronik Dairesi Başkanlığı

Sayı :44334596-045.01-E.15939 14/02/2020
Konu : Aydın İli, Nazilli İlçesi ve İzmir İli, Kiraz İlçesinde Kirazli RES Projesi

SİVİL HAVACILIK GENEL MÜDÜRLÜĞÜNE
Gazi Mustafa Kemal Bulvarı No:128/A PK:06570 Tandoğan-Çankaya/ANKARA

İlgi : a) 27.01.2020 tarihli ve --13699 sayılı yazı
b) 11.02.2020 tarihli ve 86170537-319-E.2726 sayılı yazı.

İlgi b) yazı ile İzmir İli, Kiraz İlçesinde kurulması planlanan Kirazlı RES projesine ilişkin Kuruluşumuz görüşü talep edilmektedir. Aynı konu hakkında daha önce Neslihan Demirdöğen Tutmaz Şehir Plancısı tarafından gönderilen İlgi a) yazı ile de görüş sorulmuştur.

Yapılan değerlendirme neticesinde; Aydın Çıldır Havalimanının yaklaşık 28 NM kuzeydoğusunda yer alan bahse konu RES projesinin mevcut aletli alçalma usulleri ile Kuruluşumuz sorumluluğunda bulunan CNS Elektronik Sistemleri açısından herhangi bir sakınca oluşturmayacağı tespit edilmiştir.

Bilgilerinizi ve gereğini arz ederiz.

Mehmet ATEŞ
Genel Müdür Yardımcısı

Hüseyin KESKİN
Genel Müdür

Ek: 1 - İlgi a) yazı

- 24963836 - 24963836 - 24963836 -

*Evrak doğrulama adresi: http://ebys.dhmi.gov.tr/?E=1W2D4K7D2C823*

Emniyet Mahallesi Mevlana Bulvarı No:32 Etiler 06560 Yenimahalle/ANKARA TÜRKİYE
Telefon No: 0.312.204.20.00 Faks No: 0312-2120420
e-Posta: sevgi.yakar@dhmi.gov.tr İnternet Adresi: www.dhmi.gov.tr

Bilgi için:Sevgi YAKAR
Elektronik Müh.
Telefon No: 0.312.204.20.00

## EK.11.4. MİLLİ SAVUNMA BAKANLIĞI'NA BAĞLI KURUMLAR

## Ek11.4.1. AKARYAKIT İKMAL VE NATO POL TESİSLERİ İŞLETME BAŞKANLIĞI GÖRÜŞÜ

T.C.
MİLLİ SAVUNMA BAKANLIĞI
Akaryakıt İkmal ve NATO POL Tesisleri İşletme Başkanlığı
Akaryakıt İkmal ve İşletme Dairesi Başkanlığı

Sayı : 86945433-754-E.10007 05.02.2020
Konu : Kurum Görüşü (Aydın ve İzmir)

NESLİHAN DEMİRDÖVEN TUTMAZA
Alipaşa Mh. 211. Sk. No:4 Samsaroğlu İş Merkezi TOKAT

İlgi : 29.01.2020 tarihli ve bila sayılı yazınız.

Aydın ili Nazillli ilçesi ve İzmir ili Kiraz İlçesinde "Kirazlı RES" projesi kapsamında hazırlanacak imar planına esas teşkil etmek üzere kurum görüşünün bildirilmesi ilgi ile istenmiştir.

Söz konusu alanda NATO akaryakıt boru hattı ve tesisleri bulunmamaktadır. Ancak Milli Savunma Bakanlığı Lojistik Genel Müdürlüğü'nden de imar planına ilişkin görüşlerin alınmasını arz ve rica ederim.

e-imzalıdır
İlhan MARAŞLIOĞLU
Başkan Yardımcısı

Dağıtım:

Gereği:
NESLİHAN DEMİRDÖVEN TUTMAZA
Alipaşa Mh. 211. Sk. No:4 Samsaroğlu İş Merkezi TOKAT

Bilgi:
MİLLİ SAVUNMA BAKANLIĞINA
(Lojistik Genel Müdürlüğü)
(Emlak Dairesi Başkanlığı)

BELGENİN ASLI ELEKTRONİK İMZALIDIR

Not: 5070 sayılı elektronik imza kanunu gereği bu belge elektronik imza ile imzalanmıştır.
Evrak Doğrulama Kodu : PMUBYKOATREBJOPMWVQR Evrak Takip Adresi: Doğrulama için e-posta adresi:
Güvenevler Mah. Kuzgun Cad. No:51 A.Ayrancı ANKARA
Telefon no: (312) 430 62 74 Fax: (312) 430 62 58
İnternet Adresi : www.ant.gov.tr

Bilgi için:Şeyma SIDAL
Tekniker
Telefon No:(312) 430 62 74-10253

## Ek.11.4.2. İZMİR İNŞAAT EMLAK BÖLGE BAŞKANLIĞI GÖRÜŞÜ

T.C.
MİLLÎ SAVUNMA BAKANLIĞI
Lojistik Genel Müdürlüğü
İzmir İnşaat Emlak Bölge Başkanlığı

Sayı :34703502-754-E.210428 25 Mart 2020
Konu :RES Kurum Görüşü (Aydın Nazilli - İzmir Kiraz)

2020107832

Sayın Neslihan Demirdöven TUTMAZ
Alipaşa Mah. 211. Sk. No:4 Samsaroğlu İşmerkezi Kat:2 Daire:22 TOKAT

İlgi :a) Neslihan Demirdöven Tutmaz'ın 27.01.2020 tarihli ve sayılı yazısı.
b) MSB'nin 09.03.2020 tarihli ve 51291087-754-E.155783 sayılı emri.

1. Aydın ili Nazilli ilçesi İzmir ili Kiraz ilçesi sınırları içerisinde toplam kurulu gücü 50 MWe olan 14 türbini kapsayan "Kirazlı RES Amaçlı 1/5.000 Ölçekli Nazım İmar Planı Revizyonu ve 1/1.000 Ölçekli Uygulama İmar Planı Revizyonu" projesi kapsamında haritada yeri işaretli söz konusu alanda Askeri Alan, Askeri Yasak ve Güvenlik Bölgeleri, Askeri Atış Alanları, Tatbikat Bölgeleri, ANT Akaryakıt Boru Hatları, Askeri Havaalanı Mania Planları yönünden incelenerek, konuya ilişkin kurum görüşleri ile birlikte gönderilmesi ilgi (a)'ya istinaden ile ilgi (b) ile emredilmiştir.

2. Bu kapsamda bölgedeki yetkili komutanlıklara konu hakkında görüş sorulmuş olup, planlama sahası içinde;

a. Milli Savunma Bakanlığı sorumluluğunda (Jandarma Genel Komutanlığı ve Sahil Güvenlik Komutanlığı hariç) Askeri Alan, Askeri Yasak ve Güvenlik Bölgesi, Askeri Atış Alanları ve Tatbikat Bölgelerinin bulunmadığı,

b. Mania kriterleri açısından 2'nci Ana Jet Üs Komutanlığınca yapılan değerlendirme kapsamında;

1) İşletme kriterleri açısından; Çiğli Hava Meydanın, güney doğusunda bulunup Mania Planlarının dışında kaldığı ve Çiğli Hava Meydanın pist başına yaklaşık uzaklığının 120 km., tesisi planlanan türbin yüksekliklerinin ise zemin itibari ile 150 m. olduğu,

2) Hava seyrüsefer usulleri açısından; Bölgenin alçalma ya da çalışma sahalarını olumsuz etkilemeyeceği,

3) Seyrüsefer elektronik sistemleri açısından; Mevcut seyrüsefer sistemlerine (TANCAN, ILS, RAPCON, DME) ve ileride birliğe kurulumu yapılabilecek olan yeni sistemlere etkisinin, sinyal ölçümü yapılamadığından dolayı değerlendirilemediği bildirlmiştir.

3. Sonuç olarak;

a. Mülga Ulaştıma Denizclik ve Haberleşme Bakanlığının 24.07.2012 tarih ve 1421 sayılı "Havaalanları Çevresinde Yapılaşma Kriterleri" hakkındaki genelgenin ve ICAO Annex-14 Cilt 1 SHT-HES kriterlerinin ihlal edilmemesi,

b. 2'nci Ana Jet Üs K.lığının sinyal ölçüm kabiliyeti bulunmadığından, yapımı planlanan RES'lerin, Üs konuşlu radar ve hava seyrüsefer sistemlerine olan etkisi

1 / 2

Scanned with CamScanner

Sayı : 34703502-754-E.210428 25 Mart 2020

değerlendirilememekte, tesis edilecek olan türbinlerin yüklenici firma/kurum tarafından sinyal değerlendirilmesinin yaptırılması, raporların Hv.K.K.lığına sunularak lüzumlu izinlerin alınması,

İleride herhangi bir yasal sorun ile karşılaşılmaması maksadıyla Harita Genel Müdürlüğü tarafından yürütülmekte olan "Düşey Engel Veri Tabanı" projesi kapsamında, türbinlere ait bilgilerin Harita Genel Müdürlüğüne (Cebeci-ANKARA) gönderilerek, MSB İzmir İnşaat Emlak Bölge Başkanlığına bilgi verilmesinin uygun olacağı değerlendirilmiştir.

Arz ve rica ederim.

2020107832

*e-imza*

Coşkun OKUYUCU
İstihkâm Albay
Bölge Başkanı

Dağıtım:
Gereği:
Sayın Neslihan Demirdöven TUTMAZ
Alipaşa Mah. 211. Sk. No:4 Samsaroğlu
İşmerkezi Kat:2 Daire:22 TOKAT

Bilgi:
Loj.Ch.Md.lüğüne
Hava Kuvvetleri Komutanlığına
Harita Genel Müdürlüğü Hava Grup Komutanlığına

2020107832

2020107832

Not: 5070 sayılı Elektronik İmza Kanunu çerçevesinde bu belge elektronik imza ile imzalanmıştır.
Evrak Doğrulama Kodu : EJOMVGENWEVIBRUDGJDCS Evrak Takip Adresi: www.turkiye.gov.tr/msb-ebys (TSK için https://dogrulama.msb.bak)

MSB İZMİR İNŞ.EML.BLG.BŞK.LIĞI
Mithatpaşa Caddesi No:457 Küçükyalı-Konak/İZMİR
Fax: 0232 243 21 49

Bilgi için: Aliye ERDİ
Harita Teknikeri
Telefon No:(232) 243 67 00-2123

2 / 2

Scanned with CamScanner

## Ek.11.5.TARIM VE ORMAN BAKANLIĞINA BAĞLI KURUM GÖRÜŞLERİ

## Ek:11.5.1. İZMİR ORMAN BÖLGE MÜDÜRLÜĞÜ GÖRÜŞÜ

T.C.
ORMAN GENEL MÜDÜRLÜĞÜ
İzmir Orman Bölge Müdürlüğü

Sayı : 76086698-754-E.637619
Konu : Müracaatınız-14/01-1376

24.03.2020

Sayın, Neslihan DEMİRDÖVEN TUTMAZ
Alipaşa Mahallesi 211 Sokak No: 04 Samsaroğlu İş merkezi K:2 D:22
TOKAT

İlgi : 27.01.2020 tarihli dilekçeniz;.

İlgi kayıtlı dilekçeniz ile istenen; İzmir İli, Kiraz İlçesi ve Aydın İli, Nazilli İlçesi sınırları içersinde Ek-1'de sunulan 1/25000 ölçekli haritalarda koordinat değerleri verilmiş olan lisans alanı sınırları içersinde "Kiraz Enerji Yatırım Üretim ve Tic. A.Ş." tarafından kurulması planlanan "Kirazlı RES Projesi" ile ilgili geçen zaman içinde türbün yerleri ile türbünlere ulaşımı sağlayan yol akslarında değişik ve ilaveler yapılması gerekli olduğundan 1/25000 ölçekli haritada kırmızı renkle boyanmış alanda hazırlanacak 1/5000 ölçekli ilave Revizyon Nazım İmar Planı ve 1/1000 ölçekli İlave Revizyon Uygulama İmar Planına esas teşkil etmek üzere Kurum görüşümüz sorulan alan incelenmiş olup; İlgili İmar Planı yapılmasında, orman sınırları içerisinde kalan bölümlerinde izin alınması koşuluyla sakınca olmadığı tespit edilmiştir. Orman Kadastro Haritası yazımız ekinde gönderilmiştir.

Bilgilerinize rica ederim.

e-imzalıdır
Mehmet EROL
Bölge Müdürü a.
Bölge Müdür Yrd.

Ek : Kadastro Haritası (2 sayfa)

Bu Evrakın 5070 sayılı kanun gereğince E-İmza ile İmzalandığı
24.03.2020
Özkan BOZATLI

Not: 5070 sayılı elektronik imza kanunu gereği bu belge elektronik imza ile imzalanmıştır.

Kalitest ISO/IEC 27001:2013

Evrak Doğrulama Kodu : WMNLGWXE Evrak Takip Adresi: https://www.turkiye.gov.tr/ogm-ebys
Kadastro ve Mülkiyet Şube Müdürlüğü Aksoy Mh. 1743 Sk No: 27 35580 Karşıyaka / İZMİR
Telefon No: 2323695055 Belge Geçer No:2323699749
e-posta: internet adresi:http://izmirobm.ogm.gov.tr

Bilgi için:Halil KİREÇ
Bilgisayar İşletmeni

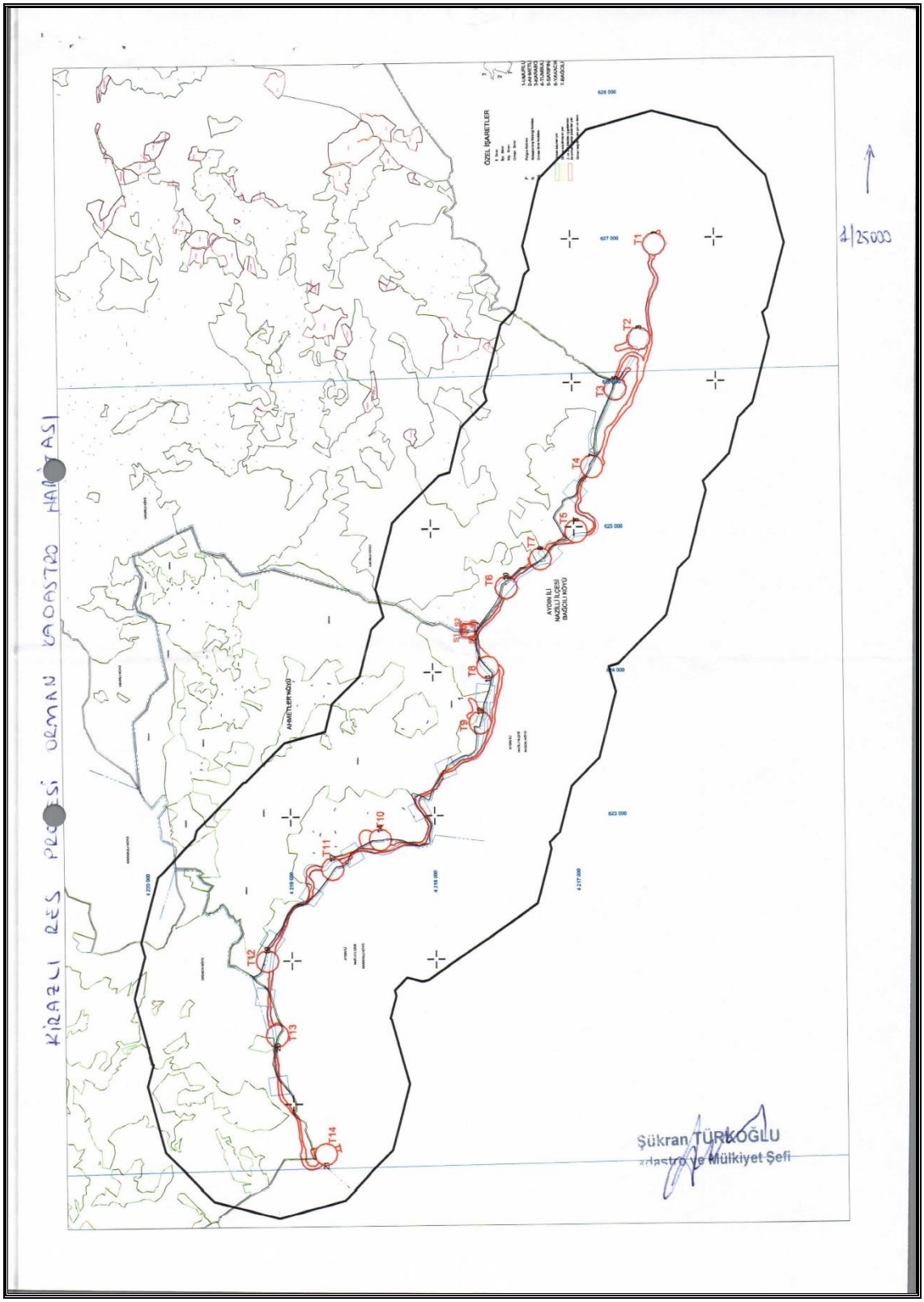
KIRAZLI RES PROJESİ ORMAN KADASTRO HARİTASI
ÖZEL İŞARETLER
1:25000
T1
T2
T3
T4
T5
T6
T7
T8
T9
T10
T11
T12
T13
T14
AYDIN İLİ
NAZİLLİ İLÇESİ
BAĞCILI KÖYÜ
AHMETLER KÖYÜ
Şükran TÜRKOĞLU
Kadastro ve Mülkiyet Şefi

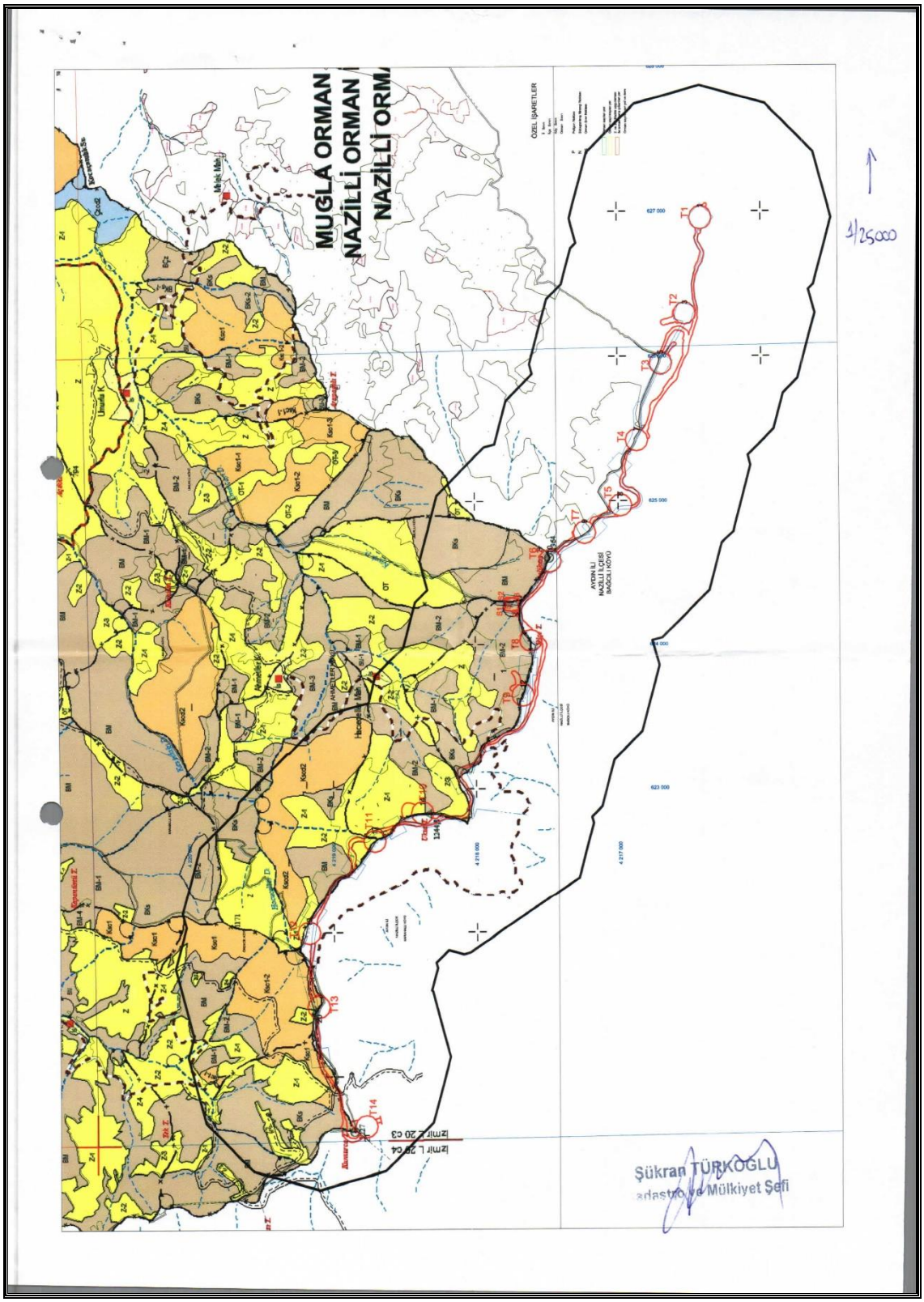
MUĞLA ORMAN
NAZİLLİ ORMAN
NAZİLLİ ORMA
ÖZEL İŞARETLER
AYDIN İLİ
NAZİLLİ İLÇESİ
BAĞCALI KÖYÜ
İzmir L 20 c3
İzmir L 20 c4
Şükran TÜRKOĞLU
Mülkiyet Şefi
1/25000

## Ek.11.5.2. DOĞA KORUMA VE MİLLİ PARKLAR GENEL MÜDÜRLÜĞÜ 4. BÖLGE MÜDÜRLÜĞÜ GÖRÜŞÜ

T.C.
TARIM VE ORMAN BAKANLIĞI
4. Bölge Müdürlüğü

Sayı : 28640755-754-E.1154174 16.04.2020
Konu : Kirazlı RES İmar Planı hk.

DAĞITIM YERLERİNE

İlgi : Sayın Neslihan DEMİRDÖVEN TUTMAZ'ın 27.01.2020 tarihli ve bila sayılı yazısı.

İlgi yazı Aydın ili, Nazilli ilçesi ve İzmir ili, Kiraz ilçesi sınırları içerisinde Kiraz Enerji Yatırım Üretim ve Tic. A.Ş. tarafından kurulması planlanan Kirazlı RES projesi kapsamında onaylı imar planlarının geçen zaman içinde türbin yerleri ile türbinlere ulaşımı sağlayan yol akslarında değişiklik ve ilaveler yapılmasının gerekli olduğundan bahisle 50 MWe kurulu gücü olan ve 14 türbini kapsayan Kirazlı RES projesine ilişkin hazırlanacak 1/5.000 ölçekli ilave revizyon nazım imar planı ve 1/1.000 ölçekli ilave revizyon uygulama imar planına esas kurum görüşümüz talep edilmiştir.

Yapılan inceleme sonucunda; söz konusu alan 2873 sayılı Milli Parklar Kanunu kapsamında yer alan korunan alanlarda (Milli Park, Tabiat Parkı, Tabiat Koruma Alanı, Tabiat Anıtı), 4915 sayılı Kara Avcılığı Kanunu kapsamındaki kısıtlı alanlarda (Yaban Hayatı Koruma ve Geliştirme Alanında) kalmamakta ve ilan edilmiş sulak alanlar içerisinde yer almamakta olup Doğa Koruma ve Milli Parklar Genel Müdürlüğü'nün 06.03.2018 tarihli ve 56698 sayılı ÇED görüşünde bahse konu projenin Doğa Koruma ve Milli Parklar Genel Müdürlüğünce uygun görüldüğü tespit edilmiştir.

Bu minvalde;

- ÇED Raporunda flora, fauna ve ornitolojik bileşenler için bahsi geçen tüm öneri ve tedbirlerin hayata geçirileceği,
- Omurgalı türlerin üreme döneminde (Nisan-Temmuz) ve bitkilerin vejetasyon, tozlaşma ve çiçeklenme dönemlerinde inşaat faaliyetlerinden kaynaklanan toz oluşumu için spreyleme vb. tedbirlerin alınacağı ve inşaat faaliyetlerinin biyolog kontrolünde gerçekleştirileceği,
- Proje sahası ve çevresinde tespit edilen flora ve fauna bileşenlerine ait türlerin ve özellikle nesli tehlike altındaki türlerin inşaat döneminde zarar görmemesi için ÇED raporu ve eklerinde belirtilen tedbirlerin alınacağı, çalışanların ve santral sorumlularının bilgilendirileceği,
- Sahada tespit edilen endemik flora türü için toprağın verimli tabakasının sıyrılarak muhafaza edileceği ve sıyrılan toprağın içinde kalan tohumların inşaat çalışmalarından sonra kullanılarak toprağın içindeki tohumların çimlenmesi ile türün devamlılığının sağlanacağı,
- Proje sahasında onarım gerektirecek alanların iyileştirileceği veya eski haline getirileceği, yöreye uygun türlerle ağaçlandırma yapılacağı,

Not: 5070 sayılı Elektronik İmza Kanunu gereği bu belge elektronik imza ile imzalanmıştır.

Evrak Doğrulama Kodu : TMELQLPY Evrak Takip Adresi: https://www.turkiye.gov.tr/tarim-ve-orman-bakanligi-ebys
Tevfikiye Mahallesi 3808 Sokak No:2, PK:45010 Yunusemre/MANİSA
Tel: (0236) 237 10 61 Faks: (0236) 237 08 03
KEP: tarimveormanbakanligi@hs01.kep.tr
Bilgi için:Mustafa DÖNMEZ
Biyolog
Telefon No:(236) 217 10 61-342

1 / 2

T.C.
TARIM VE ORMAN BAKANLIĞI
4. Bölge Müdürlüğü

Sayı : 28640755-754-E.1154174 16.04.2020
Konu : Kirazlı RES İmar Planı hk.

- Hazırlanan ÇED raporunda ve eklerinde belirtilen tüm öneri ve tedbirlerin, izleme sırasında ve sonucunda istenecek tüm ilave tedbir ve önerilerin alınacağı, izleme sonucunda elde edilecek veriler doğrultusunda kuşlar için tehlike arz eden türbinlerin göç dönemlerinde durdurulacağı ve izleme sonucunda gerekli görülmesi halinde tehlike arz eden türbinlerin sökülecegi hususlarının plan hükümlerinde yer verilmesi ve imara konu uygulamalarda bu hususlara titizlikle riayet edilmesi şartıyla bahse konu planların hazırlanmasında kurumumuzca sakınca bulunmamaktadır.

Bilgilerinizi ve gereğini arz/rica ederim.

e-imzalıdır
Kerim GENÇOĞLU
Bölge Müdürü

Ek : Doğa Koruma ve Milli Parklar Genel Müdürlüğü'nün yazısı. (2 sayfa)

Dağıtım:

| Gereği: | Bilgi: |
|---|---|
| Sayın Neslihan DEMİRDÖVEN TUTMAZ | Doğa Koruma ve Milli Parklar Genel Müdürlüğüne |

Not: 5070 sayılı Elektronik İmza Kanunu gereği bu belge elektronik imza ile imzalanmıştır.

Evrak Doğrulama Kodu : TMELQLPY Evrak Takip Adresi: https://www.turkiye.gov.tr/tarim-ve-orman-bakanligi-ebys
Tevfikiye Mahallesi 3808 Sokak No:2, PK:45010 Yunusemre/MANİSA
Tel: (0236) 237 10 61 Faks: (0236) 237 08 03
KEP: tarimveormanbakanligi@hs01.kep.tr

Bilgi için:Mustafa DÖNMEZ
Biyolog
Telefon No:(236) 217 10 61-342

2 / 2

## Ek.11.5.3. DSİ GENEL MÜDÜRLÜĞÜ GÖRÜŞLERİ :

## Ek.11.5.3. 1. DSİ 21. BÖLGE MÜDÜRLÜĞÜ GÖRÜŞÜ:

T.C.
TARIM VE ORMAN BAKANLIĞI
Devlet Su İşleri Genel Müdürlüğü 21. Bölge Müdürlüğü

Sayı : 64019405-045.99-**132311** 26.02.2020
Konu : Diğer (Görüşler)

**SN: NESLİHAN DEMİRDÖVEN TUTMAZ**
**(Alipaşa Mah. 211. Sok. No: 4 Samsaroğlu İşmerkezi Kat: 2 /TOKAT)**

İlgi: 20.02.2020 tarihli dilekçe.

İlgi dilekçede özetle Aydın İli, Nazilli İlçesi ve İzmir İli, Kiraz İlçesi sınırları içinde yer alan Kirazlı Res ile ilgili olarak imar planlarının hazırlandığı ve İlgili Belediyelerince onandığından bahisle geçen zaman içinde türbin yerleri ile türbinlere ulaşım sağlayan yollarda değişiklik ve ilavelerin yapıldığı belirtilerek ekte gönderilen alanlarda 1/5000 ölçekli İlave Revizyon Nazım İmar Planı ve 1/1000 ölçekli İlave Revizyon Uygulama İmar Planı hazırlanacağı belirtilerek Kurum görüşümüzün bildirilmesi istenmektedir.

Yapılan incelemeler neticesinde ilave revizyon imar planı yapılacak alanın; İdaremize ait herhangi bir proje sahası kapsamında kalmadığı tespit edilmiştir. Ancak yapılacak çalışmalar esnasında çalışma alanı içinde veya civarında bulunan mevcut kuru dere yataklarının doğal konumlarının aynen muhafaza edilmesi, hafriyat malzemelerinin dere yataklarına atılmaması şartıyla 1/5000 ölçekli İlave Revizyon Nazım İmar Planı ve 1/1000 ölçekli İlave Revizyon Uygulama İmar Planı çalışmaların yapılmasında Kurumumuzca bir sakınca bulunmamaktadır.

Gereğini rica ederim.

İmar GÜNDÜZ
Bölge Müdürü a.
Bölge Müdür Yardımcısı

Bu belge, 5070 sayılı Elektronik İmza Kanununun 5. Maddesi gereğince güvenli elektronik imza ile imzalanmıştır.
Orjinal elektronik belge adresi: 'https://evrakdogrula.dsi.gov.tr' Doğrulama Kodu: RBQN-IL14-DV44-7900

Adres : DSİ 21. Bölge Müdürlüğü İzmir Yolu 5.KM Kuyulu Köyü Mevkii 09020 AYDIN
Telefon : (256) 219 39 20 Belgegeçer (Fax) : (256) 219 39 08
Kep Adresi : dsi.21blgmud@hs01.kep.tr Elektronik Ağ: www.dsi.gov.tr

**Bilgi İçin:**
**Hilmi Bilal GÜZEL Mühendis**
**Telefon : 0 256 219 39 20**
**e-posta : hbguzel@dsi.gov.tr**

## Ek.11.5.3.2. DSİ 2. BÖLGE MÜDÜRLÜĞÜ GÖRÜŞÜ:

T.C.
TARIM VE ORMAN BAKANLIĞI
Devlet Su İşleri Genel Müdürlüğü
2. Bölge Müdürlüğü

Sayı : 54495999-754-E.236593 20.04.2020
Konu : İmar İşleri

DAĞITIM YERLERİNE

İlgi : 20.02.2020 tarih ve bila sayılı yazı.

İlgi yazıda; Aydın ili, Nazilli ilçesi ve İzmir ili, Kiraz ilçesi sınırları içerisinde, Kiraz Enerji Yatırım üretim ve Tic. A.Ş. tarafından kurulması planlanan Kirazlı RES projesi ile ilgili imar planlarının hazırlanıp onandığı, geçen zaman içerisinde türbin yerleri ile türbinlere ulaşım yollarında değişiklik ve ilaveler yapılmasının gerekli olduğu ifade edilmektedir. Bu nedenle ekte sunulan 1/25.000 ölçekli haritada kırmızı renkle belirlenmiş alanda hazırlanacak 1/5000 ölçekli ilave revizyon nazım imar planı ve 1/1000 ölçekli ilave revizyon uygulama imar planına esas teşkil edecek Kurum görüşümüz istenmektedir.

Konu Bölge Müdürlüğümüzce incelenmiş ve İdaremiz görev alanına giren (mevcut veya planlanan sulama alanı, baraj ve göl alanı, dere yatakları vb.) konularda İdaremiz görüşleri aşağıda belirtilmiştir. Buna göre;

1. Görüş sorulan ve yazımız ekindeki 1/25.000 ölçekli harita üzerinde gösterilen Kirazlı RES projesi alanında İdaremize ait mevcut ve planlanan herhangi bir tesisimiz bulunmamaktadır.

Ancak görüş istenilen alanın bazı kısımları ekli haritada görüleceği üzere işletme aşamasında olan Afşar Barajı Uzun Mesafeli Koruma Alanı içerisinde kalmaktadır. Söz konusu koruma alanındaki faaliyetler İçme-Kullanma Suyu Havzalarının Korunmasına Dair Yönetmeliğe tabidir.

2. Görüş istenen ve yazımız ekindeki 1/25.000 ölçekli harita üzerinde koordinatları işaretlenen türbin yerlerinin ve bağlantı yollarının bulunduğu alandan mavi renkle temsil edilen dere yatakları geçmektedir. Bu derelerin mevcut yatakları aynen korunmalıdır. Dere yataklarının şev üst çizgisinden itibaren sağlı sollu olmak üzere en az 10.00 metrelik şeritvari alanın Kurumumuz tarafından bakım ve onarım çalışmalarında kullanılmak üzere boş bırakılması gerekmektedir.

3. İnşaat ve işletme çalışmaları sırasında, her türlü malzemenin ve erozyonla oluşacak rüsubatın dere yataklarına ulaşması, saha içerisinde alınacak önlemlerle engellenmeli ve derelerin serbest akışını engelleyici her türlü müdahaleden kaçınılmalıdır.

4. Enerji İletim Hattı tesisi sırasında planlanan yolların dere yatağı ile kesişmesi halinde, köprü açıklıklarının belirlenmesi konusunda mutlaka İdaremizden görüş alınmalı, hidrolik kesit açısından daha küçük ebatlar yeterli olsa dahi, dere yatakları üzerinde yapılacak geçiş yapılarının akış kesitinin, en az 2.00x2.00 metre olması sağlanmalıdır.

- 24615854 - 24615854 - 24615854 -

5. Enerji İletim Hattı' nın yeraltından geçirilmesi halinde ilerleyen zamanda yapılacak çalışmalardan zarar görmemesi için dere talveg kotundan en az 3.00 metre daha düşük kotta ve koruyucu beton zarf içerisinden geçirilmesi zorunludur.

6. Enerji İletim Hattı' nın dere yataklarını geçmekte olduğu bölgede gerekli işaretleme/uyarı levhaları yeterli sayıda ve anlaşılabilir biçimde konulmalı, ikaz levhalarının korunması sağlanmalı ve her türlü güvenlik önlemleri alınmalıdır.

7. Dere yataklarını üstten geçecek Enerji İletim Hattı'nın yüksekliği, temizlik yapacak iş makinalarının güvenli çalışılabilecekleri "Boom" yüksekliğini karşılayacak seviyede olmalıdır.

8. Sözkonusu faaliyet kapsamında güzergah alanında gerçekleştirilmesi planlanan ilave her türlü tesis, nakliye yolu ve benzeri altyapı ile ilgili olarak İdaremizden ayrıca görüş alınmalıdır.

9. İnşaat ve işletme aşamalarında ortaya çıkacak her türlü katı ve sıvı fazdaki atığın dere yataklarına ve çevre arazilere ulaşması veya deşarj edilmesi engellenmeli, bu atıkların mevzuata uygun biçimde bertarafı sağlanmalıdır.

10. İnşaat ve işletme faaliyetleri süresince yerleşim alanlarına, çevre arazilere ve dere yataklarına zarar verilmemeli, yanlış uygulamaların sebep olacağı taşkınlar ve su kirliliği sorunlarından kaynaklanacak her türlü zarar-ziyan ve ilgili hukuki sorunlarda İdaremizin sorumlu olmayacağı kabul edilmelidir.

11. Bu faaliyet sırasında proje alanında yapılacak uygulamalarda çevre sorunları göz önünde tutulmalıdır. 2872 Sayılı Çevre Kanunu, Su Kirliliği Kontrolü Yönetmeliği, 167 Sayılı Yeraltı Suları Kanunu, Atık Yönetimi Yönetmeliği, 03.05.2019 tarih ve 30763 Sayılı Resmi Gazetede yayımlanan Taşkın ve Rusubat Kontrolü Yönetmeliği, Planlı Alanlar Tip İmar Yönetmeliği, 2006/27 ve 2010/5 sayılı Başbakanlık Genelgesi ve ilgili diğer mevzuat hükümlerine uyulması sağlanmalıdır.

İdaremiz görüşü, ilgi yazınız ekindeki koordinat bilgilerine göre verilmiştir. Yazımız ekindeki 1/25.000 ölçekli haritada görüş belirttiğimiz alan koordinatlarının değişmesi halinde Bölge Müdürlüğümüz görüşleri geçerli değildir.

Söz konusu Kirazlı RES proje alanı ile ilgili Bölge Müdürlüğümüz görüşlerini içeren bilgiler teknik tespit niteliğindedir. Yasal mevzuat uyarınca istenilen amaçla kullanılması yönünde karar alma yetkisine sahip ilgili kamu kurum veya kuruluşun kararı öncesi değerlendirmeler için veri oluşturmayı amaçlamaktadır.

Gereğini ve bilgilerinizi rica ederim.

e-imzalıdır
Hasan Cenk ÇETİN
Bölge Müdür a.
Bölge Müdür Yardımcısı

Ek : 1/25.000 ölçekli harita.

Dağıtım:

| Gereği: | Bilgi: |
|---|---|
| Sayın Neslihan DEMİRDÖVEN TUTMAZ<br>Alipaşa Mah. 211. sk no:4 Samsaroğlu İş Merkezi kat:2 Daire:22 Merkez / TOKAT | PLANLAMA ŞUBE MÜDÜRLÜĞÜNE |



4 - 24615854 - 24615854 - 24615854 - 24615854 - 2

ALİ PAŞA MAH. 211. SK
SAMSAROĞLU İŞMERKEZİ KAT:2 D: 22TOKAT
TEL: 0356 212 44 66 FAX: 0356 212 19 66
NESLİHAN DEMİRDÖVEN TUTMAZ
ŞEHİR PLANCISI (İTÜ)

## Ek11.5.4. METEOROLOJİ GENEL MÜDÜRLÜĞÜ GÖRÜŞÜ:

METEOROLOJİ

T.C.
TARIM VE ORMAN BAKANLIĞI
Meteoroloji Genel Müdürlüğü
Gözlem Sistemleri Dairesi Başkanlığı

Sayı :18711759-805.02.02.02-E.14024 07.02.2020
Konu :Uygunluk Görüşü

İADELİ TAAHHÜTLÜ

Sayın Neslihan DEMİRDÖVEN TUTMAZ
Şehir Plancısı (İTÜ)
(Alipaşa Mah. 211 sok. No:4 Samsaroğlu İşmerkezi Kat:2 Daire: 22 Merkez / TOKAT)

İlgi : 27.01.2020 tarihli dilekçeniz.

Aydın İli, Nazilli İlçesi ve İzmir İli, Kiraz İlçesi sınırları içerisinde Kiraz Enerji Yatırım Üretim ve Tic. A.Ş tarafından kurulması planlanan, toplam kurulu gücü 50 MW'e olan ve 14 türbinden oluşan "Kirazlı Rüzgar Enerji Santrali (RES)" projesi planına ilişkin görüş talep eden ilgi dilekçeniz ve ekleri incelenmiştir.

17/06/2014 tarihli ve 29033 sayılı Resmi Gazetede yayımlanan Rüzgar ve Güneş Enerjisine Dayalı Önlisans Başvuruları için Yapılacak Rüzgar ve Güneş Ölçümleri Uygulamalarına Dair Tebliğin 6. maddesinin (g) bendinde "*Rüzgar Ölçüm İstasyonu MGM'nin işletmekte olduğu EK-İ'de belirtilen Meteoroloji Radarlarına kuş uçuşu en az 5 km. uzaklıkta olacaktır. Diğer kurumların benzer sistemlerinin yakınlarına kurulacak olan Rüzgar Ölçüm İstasyonları ve rüzgar türbinleri için bu kurumlardan uygun görüş almak firmanın sorumluluğundadır.*" şeklinde yer alan düzenleme uyarınca yapılan incelemede, tesis edilecek rüzgar türbinlerinin İzmir radar sahamıza 122 km mesafede olduğu ve Rüzgar Enerji Santralinin kurulmasının Genel Müdürlüğümüze ait sistemler açısından bir sakınca oluşturmadığı değerlendirilmiştir.

Bilgilerinizi ve gereğini rica ederim.

e-imzalıdır
Mustafa ÇELİK
Genel Müdür a.
Genel Müdür Yardımcısı

Not: 5070 sayılı Elektronik İmza Kanunu gereği bu belge elektronik imza ile imzalanmıştır.

Evrak Doğrulama Kodu : QOODHCQG Evrak Takip Adresi: https://www.turkiye.gov.tr/tarim-ve-orman-bakanligi-ebys
Kütükçü Alibey Caddesi No:4 06120 Kalaba,
Keçiören/ANKARA
Tel: (0312) 359 75 45 Faks: (0312) 360 25 51
Kep: meteorolojigenelmudurlugu@hs01.kep.tr
Bilgi için:Aydın ÜREN
Tekniker

## Ek.11.5.5.TARIM VE ORMAN İL MÜDÜRLÜĞÜ GÖRÜŞÜ:
## Ek.11.5.5.1. İZMİR İL TARIM VE ORMAN MÜDÜRLÜĞÜ GÖRÜŞÜ:

T.C.
İZMİR VALİLİĞİ
İl Tarım ve Orman Müdürlüğü

GIDANI KORU
SOFRANA SAHİP ÇIK

Sayı : E-67970180-230.04.02[230.04.02]-1132030 12.04.2021
Konu : Kiraz RES

ENERJİ PİYASASI DÜZENLEME KURUMU BAŞKANLIĞINA
(Kamulaştırma Dairesi Başkanlığı)

İlgi : a) 25.03.2021 tarihli ve 35316425-50930 sayılı yazınız.
b) 08.10.2013 tarih ve 50793 sayılı yazımız.
c) İzmir Valiliği (Arazi Toplulaştırma ve Tarımsal Altyapı Şube Müdürlüğü)'nin 16.12.2020 tarihli ve E-67970180-230.04.02-3514182 sayılı yazısı.

İzmir İli, Kiraz ilçesi İlçesi, Ahmetler ve Umurlu Mahalleleri sınırları içerisinde kalan Enerji Piyasası Düzenleme Kurulunun 21/07/2011 tarihli ve 3330-6 sayılı Kararı ile Kiraz Enerji Yatırım Üretim ve Ticaret Anonim Şirketi adına, İzmir ilinde kurulacak Kirazlı Res üretim tesisi için 21/07/2011 tarihinden itibaren 49 (kırk dokuz) yıl süreyle üretim faaliyeti göstermek üzere EÜ/3330-6/2013 numaralı Üretim Lisansı verilen alan ile ilgili Kiraz Rüzgar Enerji Santralı için ilgi (a) yazı ile yazı ile Müdürlüğümüz görüşü istenmektedir.

Arazinin Müdürlüğümüz teknik elemanlarınca yerinde etüt edilmesi ve dosyasının incelenmesi ile hazırlanan Tarımsal Etüt Raporunun değerlendirilmesi neticesinde;

08.10.2013 tarih ve 50793 sayılı ve 16.12.2020 tarih ve 3514182 sayılı yazılarımız ile bir kısmı izinlendirilen alanda revizyon planlama yapılması sonucu ilave talep edilen alanlar İzmir İli, Kiraz İlçesi Umurlu Mahallesi 283 Ada 1, 2, 26, 20, 22, 24 parsellerde kayıtlı 6,4877 ha alanın 0,5198 ha lık kısmı ile Ahmetler mahallesi 156 ada 55, 2, 49, 64, 59, 83, 57, 66, 74, 60, 51, 69, 47, 79, 80 30, 31 ,34, 35, 17, 36, 63, 43 ve 25 parseller, 118 Ada 2,24,19, 25, 21,ve 13 parseller, 119 ada 6, 7, 12 parselleri kapsayan 23.0011 ha alanın 6,6399 ha'lık Kuru Marjinal tarım alanların 16.12.2020 tarih ve 3514182 sayılı yazımız ekinde gönderilen Toprak Koruma Projesine uyulması şartıyla "**Rüzgar Enerji Santralı alanı olarak tarım dışı kullanılması uygun görülmüştür**.

5403 Sayılı Toprak Koruma ve arazi Kullanımı Kanunu kapsamında çıkarılan Tarım Arazilerinin Korunması, Kullanılması ve Planlanmasına dair yönetmeliğin 12. Maddesinin 8. Fıkrası gereği Arazi kullanımına ilişkin verilen izinler, izin tarihinden itibaren iki yıl içerisinde, tarım dışı amaçlı kullanımlarda planların onaylanmaması durumunda geçersiz kabul edilir. Verilen izinler amacı dışında kullanılamaz. Amacı dışında kullanımın tespit edilmesi halinde, Kanunun 20 ve 21 inci maddelerine göre işlemler yapılır. denmektedir.

Bilgilerinizi ve gereğini rica ederim.

Hulusi DOĞAN
Vali a.
Vali Yardımcısı

Bu belge, güvenli elektronik imza ile imzalanmıştır.
Doğrulama Kodu: A2938E29-5F38-411F-A22B-69D65B07E0C5 Doğrulama Adresi: https://www.turkiye.gov.tr/tarim-ebys

İzmir İl Tarım ve Orman Müdürlüğü Kazım Dirik Mahallesi Sanayi Caddesi No:34
35100 Bornova / İZMİR
Tel: (0232) 435 10 02 Faks: (0232) 462 24 93
E-Posta: izmir@tarimorman.gov.tr Kep: tarimveormanbakanligi@hs01.kep.tr
Bilgi için:Levent BİLİCİ
Mühendis

98813724 7 - 98813724 7 - 98813724 7 - 98813724 7

T.C.
İZMİR VALİLİĞİ
İl Tarım ve Orman Müdürlüğü

GIDANI KORU
SOFRANA SAHİP ÇIK

Sayı : E-67970180-230.04.02[230.04.02]-1170848 16.04.2021

Konu : Ahmetler 118 Ada 12 parsel Hk.

ENERJİ PİYASASI DÜZENLEME KURUMU BAŞKANLIĞINA
(Kamulaştırma Dairesi Başkanlığ)

İlgi : a) 25.03.2021 tarihli ve 35316425-50930 sayılı yazınız.
b) İzmir Valiliği (Arazi Toplulaştırma ve Tarımsal Altyapı Şube Müdürlüğü)'nin 12.04.2021 tarihli ve E-67970180-230.04.02[230.04.02]-1132030 sayılı yazısı.

İzmir ili, Kiraz ilçesi, Ahmetler ve Umurlu Mahalleleri sınırları içerisinde kalan Enerji Piyasası Düzenleme Kurulunun 21/07/2011 tarihli ve 3330-6 sayılı Kararı ile Kiraz Enerji Yatırım Üretim ve Ticaret Anonim Şirketi adına, İzmir ilinde kurulacak Kirazlı Rüzgar Enerji Santrali (RES) üretim tesisi için 21/07/2011 tarihinden itibaren 49 (kırk dokuz) yıl süreyle üretim faaliyeti göstermek üzere EÜ/3330-6/2013 numaralı üretim lisansı verilen alan ile ilgili Kirazlı RES santrali için ilgi (a) yazı ile Müdürlüğümüz görüşü istenmesi üzerine ilgi (b) yazı ile Kurum görüşümüz gönderilmiştir.

Ancak ilgi (b) yazı ile kurum görüşümüzde İzmir ili Kiraz ilçesi Ahmetler Mahallesi **118 Ada 12 parsel, sehven 119 Ada 12 parsel olarak yazılmıştır.** Buna göre İzmir ili Kiraz ilçesi Ahmetler mahallesi 118 Ada 12 Parselde kayıtlı 2,4196 ha alanı içinden sadece 0,049503 ha Kuru Marjinal Tarım Arazisi izin verilen alan içinde bulunmakta olup, ilgi (a)'da kayıtlı yazı ile toplam 29,4888 ha alan içinden izinlendirilen **toplam 7.1597 ha'lık alanda değişiklik bulunmamaktadır.**

Gereğini rica ederim.

Hulusi DOĞAN
Vali a.
Vali Yardımcısı

Bu belge, güvenli elektronik imza ile imzalanmıştır.
Doğrulama Kodu: 3CB281C5-CD28-423A-842B-225C481974A9 Doğrulama Adresi: https://www.turkiye.gov.tr/tarim-ebys

İzmir İl Tarım ve Orman Müdürlüğü Kazım Dirik Mahallesi Sanayi Caddesi No:34
35100 Bornova / İZMİR
Tel: (0232) 435 10 02 Faks: (0232) 462 24 93
E-Posta: izmir@tarimorman.gov.tr Kep: tarimveormanbakanligi@hs01.kep.tr
Bilgi için:Levent BİLİCİ
Mühendis

996720836 - 996720836 - 996720836

## Ek.11.5.5.2. AYDIN İL TARIM VE ORMAN MÜDÜRLÜĞÜ GÖRÜŞÜ:

T.C.
AYDIN VALİLİĞİ
İl Tarım ve Orman Müdürlüğü

Sayı : E-79598179-230.04.02-1655857 10.06.2021
Konu : KİRAZ RES

ENERJİ VE TABİİ KAYNAKLAR BAKANLIĞINA
(Enerji Piyasası Düzenleme Kurumu Başkanlığı)

İlgi : a) 26.11.2020 tarihli ve 35316425-49434 sayılı yazınız.
b) Tarım Reformu Genel Müdürlüğü (Toprak Koruma ve Arazi Değerlendirme Daire Başkanlığı)'nün 31.05.2021 tarihli ve E-58125898-230.04.02-1545465 sayılı yazısı.

İlgi (a) yazınız ile İlimiz Nazilli İlçesi, Bağcıllı, Karahallı, Çaylı ve Aşağıyakacık mahalleleri içerisinde yer alan Kiraz Rüzgar Enerjisi Santrali ile ilgili 5403 sayılı Toprak Koruma ve Arazi Kullanımı Kanunu'nun 13. maddesinin (f) bendi kapsamında Kurum görüşümüz talep edilmiştir.

Bakanlığımıza ait TAD Portalında 2020-09-000317 takip numarası ile kayıtlı, İlimiz Nazilli İlçesi Bağcıllı, Karahallı, Çaylı ve Aşağıyakacık mahalle sınırlarında yer alan ve yazmız ekinde yer listede belirtilen 199 adet parselin 17,76 hektarlık kısımlarının rüzgar enerjisi santral alanı ve ulaşım yolu olarak tarım dışı amaçlı kullanılması talebi, Bakanlığımız Tarım Reformu Genel Müdürlüğü'nün ilgi (b) yazısı ile 5403 sayılı Toprak Koruma ve Arazi Kullanımı Kanunu'nun 13 üncü maddesi kapsamında uygun görülmüştür.

Tarım dışı amaçlı arazi kullanımına yönelik verilen bu izin, 09 Aralık 2017 tarih ve 30265 sayılı Resmi Gazetede yayımlanarak yürürlüğe giren Tarım Arazilerinin Korunması, Kullanılması ve Planlanmasına Dair Yönetmeliğin 12 inci maddesinin 8 inci fıkrası gereği, izinin verildiği tarihten itibaren iki yıl süre ile geçerli olup, ruhsata bağlanmaması durumunda geçersiz kabul edilecektir. Ayrıca, izinlendirilen alan içerisinde farklı bir amaçla kullanım olacak olması durumunda, yeniden izin alınması gerekmektedir.

Bilgilerinizi ve gereğini arz ederim.

Mustafa Hulusi ARAT
Vali a.
Vali Yardımcısı

Ek: Parsel listesi. (4 Sayfa)

Bu belge, güvenli elektronik imza ile imzalanmıştır.
Doğrulama Kodu: A6603474-0B62-4112-9951-FEA4485E83EB Doğrulama Adresi: https://www.turkiye.gov.tr/tarim-ebys

Adnan Menderes Mah.Yahya Kemal Cad.No: 2 Efeler/AYDIN
Tel: (0256) 211 30 00 Faks: 0256 211 30 10
E-Posta: aydin@tarimorman.gov.tr Kep: tarimveormanbakanligi@hs01.kep.tr
Bilgi için:Mustafa ÖNKOL
Mühendis
Telefon No:(256) 211 30 00-531

ALİ PAŞA MAH. 211. SK
SAMSAROĞLU İŞMERKEZİ KAT:2 D: 22TOKAT
TEL: 0356 212 44 66 FAX: 0356 212 19 66
NESLİHAN DEMİRDÖVEN TUTMAZ
ŞEHİR PLANCISI (İTÜ)

| KİRAZ RES TALEP PARSELLERİ | | | | | | | | | |
|---|---|---|---|---|---|---|---|---|---|
| **Sıra** | **Kapsam** | **İlçe** | **Mahalle/Köy** | **Ada No** | **Parsel No** | **Parsel Alanı (m2)** | **Talep Alanı (m2)** | **Tapu Vasfı** | **Başvuru** |
| **1** | 5403 | NAZİLLİ | KARAHALLI | 102 | 4 | 36916.53 | 7879.64 | KESTANE | RES0 |
| **2** | 5403 | NAZİLLİ | KARAHALLI | 145 | 1 | 13047.14 | 764.11 | KESTANE | RES |
| **3** | 5403 | NAZİLLİ | KARAHALLI | 145 | 7 | 1756.56 | 141.09 | KESTANE | RES |
| **4** | 5403 | NAZİLLİ | KARAHALLI | 145 | 91 | 4563.32 | 196.52 | KESTANE | RES |
| **5** | 5403 | NAZİLLİ | KARAHALLI | 145 | 89 | 13134.14 | 961.04 | KESTANE | RES |
| **6** | 5403 | NAZİLLİ | KARAHALLI | 145 | 93 | 8376.59 | 514.52 | KESTANE | RES |
| **7** | 5403 | NAZİLLİ | KARAHALLI | 103 | 4 | 1150.38 | 20.92 | dKESTAN | RES |
| **8** | 5403 | NAZİLLİ | KARAHALLI | 103 | 6 | 280.14 | 77.79 | dKESTAN | RES |
| **9** | 5403 | NAZİLLİ | KARAHALLI | 145 | 26 | 8034.84 | 607.29 | dKESTAN | RES0 |
| **10** | 5403 | NAZİLLİ | KARAHALLI | 145 | 24 | 7172.05 | 1385.03 | KESTANE | RES0 |
| **11** | 5403 | NAZİLLİ | KARAHALLI | 145 | 23 | 7221.7 | 5313.82 | KESTANE | RES0 |
| **12** | 5403 | NAZİLLİ | KARAHALLI | 105 | 3 | 15475.8 | 4337.62 | dKESTAN | RES |
| **13** | 5403 | NAZİLLİ | KARAHALLI | 105 | 70 | 4392.69 | 1674.46 | Kestanelik | RES |
| **14** | 5403 | NAZİLLİ | KARAHALLI | 105 | 4 | 3613.39 | 525.14 | KESTANE | RES0 |
| **15** | 5403 | NAZİLLİ | KARAHALLI | 105 | 5 | 2490.09 | 1569.87 | KESTANE | RES0 |
| **16** | 5403 | NAZİLLİ | KARAHALLI | 105 | 6 | 2402.34 | 184.81 | KESTANE | RES0 |
| **17** | 5403 | NAZİLLİ | KARAHALLI | 105 | 67 | 4928.89 | 4928.89 | Kestanelik | RES |
| **18** | 5403 | NAZİLLİ | KARAHALLI | 167 | 6 | 561.58 | 504.11 | KESTANE | RES |
| **19** | 5403 | NAZİLLİ | KARAHALLI | 105 | 63 | 3165.36 | 474.95 | KESTANE | RES |
| **20** | 5403 | NAZİLLİ | KARAHALLI | 105 | 66 | 494.45 | 236.77 | KESTANE | RES |
| **21** | 5403 | NAZİLLİ | KARAHALLI | 105 | 14 | 5418.32 | 413.74 | KESTANE | RES |
| **22** | 5403 | NAZİLLİ | KARAHALLI | 105 | 60 | 284.19 | 284.14 | KESTANE | RES |
| **23** | 5403 | NAZİLLİ | KARAHALLI | 105 | 58 | 31449.14 | 92.64 | KESTANE | RES |
| **24** | 5403 | NAZİLLİ | KARAHALLI | 105 | 61 | 5378.36 | 707.67 | KESTANE | RES |
| **25** | 5403 | NAZİLLİ | KARAHALLI | 105 | 18 | 8730.66 | 194.85 | KESTANE | RES |
| **26** | 5403 | NAZİLLİ | KARAHALLI | 106 | 1 | 4120.9 | 148.31 | KESTANE | RES0 |
| **27** | 5403 | NAZİLLİ | KARAHALLI | 106 | 7 | 942.65 | 18.36 | KESTANE | RES0 |
| **28** | 5403 | NAZİLLİ | KARAHALLI | 106 | 11 | 3511.06 | 41.01 | KESTANE | RES0 |
| **29** | 5403 | NAZİLLİ | KARAHALLI | 106 | 13 | 1399.12 | 256.44 | KESTANE | RES0 |
| **30** | 5403 | NAZİLLİ | KARAHALLI | 106 | 6 | 9543.17 | 6181.87 | dKESTAN | RES0 |
| **31** | 5403 | NAZİLLİ | KARAHALLI | 106 | 106 | 6463.63 | 1155.82 | KESTANE | RES |
| **32** | 5403 | NAZİLLİ | KARAHALLI | 106 | 100 | 12310.76 | 4273.6 | KESTANE | RES |
| **33** | 5403 | NAZİLLİ | KARAHALLI | 106 | 93 | 6715.41 | 1507.32 | Kestanelik | RES |
| **34** | 5403 | NAZİLLİ | KARAHALLI | 106 | 87 | 3145.62 | 1690.22 | KESTANE | RES |
| **35** | 5403 | NAZİLLİ | KARAHALLI | 106 | 85 | 3720.88 | 2091.13 | KESTANE | RES |
| **36** | 5403 | NAZİLLİ | KARAHALLI | 106 | 101 | 81.12 | 81.12 | KESTANE | RES |
| **37** | 5403 | NAZİLLİ | BAĞCILLI | 218 | 3 | 14094.55 | 3223.27 | KESTANE | RES |
| **38** | 5403 | NAZİLLİ | BAĞCILLI | 218 | 6 | 903.93 | 26.76 | KESTANE | RES |
| **39** | 5403 | NAZİLLİ | BAĞCILLI | 218 | 8 | 361.81 | 71.5 | KESTANE | RES |
| **40** | 5403 | NAZİLLİ | BAĞCILLI | 230 | 32 | 3610.27 | 289.53 | KESTANE | RES |
| **41** | 5403 | NAZİLLİ | BAĞCILLI | 230 | 30 | 11150.43 | 163.63 | dKESTAN | RES |
| **42** | 5403 | NAZİLLİ | BAĞCILLI | 187 | 144 | 134.56 | 39.67 | KESTANE | RES |
| **43** | 5403 | NAZİLLİ | BAĞCILLI | 187 | 140 | 369.24 | 107.97 | KESTANE | RES |
| **44** | 5403 | NAZİLLİ | BAĞCILLI | 187 | 142 | 90.56 | 12.12 | KESTANE | RES |
| **45** | 5403 | NAZİLLİ | BAĞCILLI | 187 | 135 | 3117.11 | 1298.49 | KESTANE | RES |
| **46** | 5403 | NAZİLLİ | BAĞCILLI | 224 | 6 | 3247.23 | 12.21 | KESTANE | RES |
| **47** | 5403 | NAZİLLİ | BAĞCILLI | 187 | 138 | 1451.35 | 29.9 | KESTANE | RES |
| **48** | 5403 | NAZİLLİ | BAĞCILLI | 122 | 264 | 339.26 | 14.11 | KESTANE | RES |
| **49** | 5403 | NAZİLLİ | BAĞCILLI | 122 | 262 | 1677.1 | 1541.76 | dKESTAN | RES |
| **50** | 5403 | NAZİLLİ | BAĞCILLI | 122 | 90 | 2238.77 | 2006.55 | dKESTAN | RES0 |
| **51** | 5403 | NAZİLLİ | BAĞCILLI | 122 | 282 | 656.68 | 656.68 | dKESTAN | RES |
| **52** | 5403 | NAZİLLİ | BAĞCILLI | 202 | 1 | 713.56 | 713.55 | dKESTAN | RES0 |
| **53** | 5403 | NAZİLLİ | BAĞCILLI | 122 | 197 | 1848.6 | 1736.64 | dKESTAN | RES |
| **54** | 5403 | NAZİLLİ | BAĞCILLI | 122 | 256 | 1438.49 | 384.91 | Kestanelik | RES |

| KİRAZ RES TALEP PARSELLERİ | | | | | | | | | |
|---|---|---|---|---|---|---|---|---|---|
| **Sıra** | **Kapsam** | **İlçe** | **Mahalle/Köy** | **Ada No** | **Parsel No** | **Parsel Alanı (m2)** | **Talep Alanı (m2)** | **Tapu Vasfı** | **Başvuru** |
| **55** | 5403 | NAZİLLİ | BAĞCILLI | 122 | 284 | 737.72 | 561.32 | dKESTAN | RES |
| **56** | 5403 | NAZİLLİ | BAĞCILLI | 122 | 199 | 8988.1 | 1358.8 | KESTANE | RES |
| **57** | 5403 | NAZİLLİ | BAĞCILLI | 122 | 259 | 14275.05 | 49.39 | Kestanelik | RES |
| **58** | 5403 | NAZİLLİ | BAĞCILLI | 122 | 220 | 3057.31 | 3057.31 | dKESTAN | RES |
| **59** | 5403 | NAZİLLİ | BAĞCILLI | 122 | 189 | 3470.6 | 2792.32 | dKESTAN | RES |
| **60** | 5403 | NAZİLLİ | BAĞCILLI | 122 | 280 | 793.94 | 16.19 | dKESTAN | RES |
| **61** | 5403 | NAZİLLİ | BAĞCILLI | 122 | 185 | 1003.65 | 490.64 | KESTANE | RES |
| **62** | 5403 | NAZİLLİ | BAĞCILLI | 122 | 132 | 5199.51 | 80.79 | TARLA | RES |
| **63** | 5403 | NAZİLLİ | BAĞCILLI | 122 | 188 | 2135.02 | 1301.28 | KESTANE | RES |
| **64** | 5403 | NAZİLLİ | BAĞCILLI | 122 | 244 | 8565 | 2622.55 | Kestanelik | RES |
| **65** | 5403 | NAZİLLİ | BAĞCILLI | 122 | 241 | 3424.31 | 1120.76 | dKESTAN | RES |
| **66** | 5403 | NAZİLLİ | BAĞCILLI | 122 | 279 | 2464.9 | 261.06 | KESTANE | RES |
| **67** | 5403 | NAZİLLİ | BAĞCILLI | 122 | 202 | 2937.51 | 446.36 | KESTANE | RES |
| **68** | 5403 | NAZİLLİ | BAĞCILLI | 122 | 247 | 3919.66 | 413.61 | KESTANE | RES |
| **69** | 5403 | NAZİLLİ | BAĞCILLI | 122 | 273 | 1893.79 | 693.37 | KESTANE | RES |
| **70** | 5403 | NAZİLLİ | BAĞCILLI | 122 | 267 | 4635.73 | 562.25 | KESTANE | RES |
| **71** | 5403 | NAZİLLİ | BAĞCILLI | 122 | 233 | 904.17 | 462.33 | KESTANE | RES |
| **72** | 5403 | NAZİLLİ | BAĞCILLI | 122 | 240 | 916.13 | 449.83 | Kestanelik | RES |
| **73** | 5403 | NAZİLLİ | BAĞCILLI | 122 | 228 | 995.09 | 404.45 | KESTANE | RES |
| **74** | 5403 | NAZİLLİ | BAĞCILLI | 122 | 182 | 5078.21 | 227.56 | dKESTAN | RES0 |
| **75** | 5403 | NAZİLLİ | BAĞCILLI | 122 | 245 | 301.65 | 257.18 | dKESTAN | RES |
| **76** | 5403 | NAZİLLİ | BAĞCILLI | 122 | 238 | 277.14 | 277.14 | dKESTAN | RES |
| **77** | 5403 | NAZİLLİ | BAĞCILLI | 122 | 231 | 173.07 | 173.07 | dKESTAN | RES |
| **78** | 5403 | NAZİLLİ | BAĞCILLI | 122 | 265 | 145.75 | 145.75 | dKESTAN | RES |
| **79** | 5403 | NAZİLLİ | BAĞCILLI | 122 | 271 | 144.55 | 144.55 | dKESTAN | RES |
| **80** | 5403 | NAZİLLİ | BAĞCILLI | 122 | 225 | 247.23 | 247.23 | dKESTAN | RES |
| **81** | 5403 | NAZİLLİ | BAĞCILLI | 122 | **36** | 5408.8 | 94.64 | KESTANE | RES |
| **82** | 5403 | NAZİLLİ | BAĞCILLI | 122 | 274 | 2623.05 | 280.94 | KESTANE | RES |
| **83** | 5403 | NAZİLLİ | BAĞCILLI | 122 | 276 | 542.64 | 225.77 | KESTANE | RES |
| **84** | 5403 | NAZİLLİ | BAĞCILLI | 122 | 40 | 2338.44 | 742.62 | KESTANE | RES |
| **85** | 5403 | NAZİLLİ | BAĞCILLI | 122 | 217 | 8594.94 | 872.9 | KESTANE | RES |
| **86** | 5403 | NAZİLLİ | BAĞCILLI | 122 | 251 | 2302.93 | 1420.95 | KESTANE | RES |
| **87** | 5403 | NAZİLLİ | BAĞCILLI | 122 | 47 | 5827.65 | 327.25 | KESTANE | RES0 |
| **88** | 5403 | NAZİLLİ | BAĞCILLI | 122 | 203 | 21432.11 | 932.63 | KESTANE | RES |
| **89** | 5403 | NAZİLLİ | BAĞCILLI | 122 | 250 | 20774.17 | 138.34 | KESTANE | RES |
| **90** | 5403 | NAZİLLİ | BAĞCILLI | 122 | 248 | 3291.93 | 1340 | KESTANE | RES |
| **91** | 5403 | NAZİLLİ | BAĞCILLI | 122 | 194 | 5581.09 | 2548.11 | KESTANE | RES |
| **92** | 5403 | NAZİLLİ | BAĞCILLI | 122 | 268 | 29186.74 | 11909.88 | KESTANE | RES |
| **93** | 5403 | NAZİLLİ | BAĞCILLI | 122 | 219 | 743.11 | 280.74 | KESTANE | RES |
| **94** | 5403 | NAZİLLİ | BAĞCILLI | 122 | 213 | 1936 | 369.09 | dKESTAN | RES |
| **95** | 5403 | NAZİLLİ | BAĞCILLI | 122 | 85 | 4110.49 | 186.04 | dKESTAN | RES |
| **96** | 5403 | NAZİLLİ | BAĞCILLI | 216 | 48 | 1564.06 | 1564.06 | KESTANE | RES |
| **97** | 5403 | NAZİLLİ | BAĞCILLI | 216 | 397 | 2607.54 | 531.49 | KESTANE | RES |
| **98** | 5403 | NAZİLLİ | BAĞCILLI | 216 | 383 | 3055.32 | 1425.49 | KESTANE | RES |
| **99** | 5403 | NAZİLLİ | BAĞCILLI | 216 | 395 | 4317.92 | 2039.81 | KESTANE | RES |
| **100** | 5403 | NAZİLLİ | BAĞCILLI | 216 | 377 | 39127.86 | 1909.04 | KESTANE | RES |
| **101** | 5403 | NAZİLLİ | BAĞCILLI | 216 | 393 | 10200.61 | 1402.19 | KESTANE | RES |
| **102** | 5403 | NAZİLLİ | BAĞCILLI | 216 | 403 | 24861.96 | 4210.35 | KESTANE | RES |
| **103** | 5403 | NAZİLLİ | BAĞCILLI | 216 | 387 | 11130.89 | 1848.05 | KESTANE | RES |
| **104** | 5403 | NAZİLLİ | BAĞCILLI | 216 | 389 | 10374.63 | 1382.47 | KESTANE | RES |
| **105** | 5403 | NAZİLLİ | BAĞCILLI | 216 | 399 | 17394.06 | 2636.71 | KESTANE | RES |
| **106** | 5403 | NAZİLLİ | BAĞCILLI | 216 | 282 | 22371.98 | 6.49 | KESTANE | RES |
| **107** | 5403 | NAZİLLİ | BAĞCILLI | 216 | 379 | 8110.53 | 1119.26 | KESTANE | RES0 |
| **108** | 5403 | NAZİLLİ | BAĞCILLI | 216 | 381 | 32977.99 | 3623.89 | KESTANE | RES |

| KİRAZ RES TALEP PARSELLERİ | | | | | | | | | |
|---|---|---|---|---|---|---|---|---|---|
| **Sıra** | **Kapsam** | **İlçe** | **Mahalle/Köy** | **Ada No** | **Parsel No** | **Parsel Alanı (m2)** | **Talep Alanı (m2)** | **Tapu Vasfı** | **Başvuru** |
| **109** | 5403 | NAZİLLİ | BAĞCILLI | 216 | 391 | 17342.23 | 8404.95 | TARLA | RES |
| **110** | 5403 | NAZİLLİ | BAĞCILLI | 216 | 328 | 16013.72 | 1657.29 | KESTANE | RES |
| **111** | 5403 | NAZİLLİ | BAĞCILLI | 216 | 331 | 13528.83 | 219.49 | KESTANE | RES |
| **112** | 5403 | NAZİLLİ | AŞAĞIYAKAC | 212 | 1 | 21697.54 | 40.79 | KESTANE | RES0 |
| **113** | 5403 | NAZİLLİ | ÇAYLI | 143 | 35 | 22562.56 | 2960.04 | KESTANE | RES0 |
| **114** | 5403 | NAZİLLİ | BAĞCILLI | 224 | 4 | 553.9 | 7.7 | KESTANE | RES |
| **115** | 5403 | NAZİLLİ | KARAHALLI | 106 | 98 | 8019.05 | 4193.85 | KESTANE | RES |
| **116** | 5403 | NAZİLLİ | KARAHALLI | 106 | 103 | 6920.14 | 5235.87 | KESTANE | RES |
| **117** | 5403 | NAZİLLİ | BAĞCILLI | 187 | 33 | 2288.34 | 276.97 | TARLA | RES |
| **118** | 5403 | NAZİLLİ | BAĞCILLI | 230 | 9 | 20477.79 | 745.37 | KESTANE | RES |
| **119** | 5403 | NAZİLLİ | BAĞCILLI | 230 | 18 | 226.25 | 105.91 | TARLA | RES |
| **120** | 5403 | NAZİLLİ | BAĞCILLI | 187 | 43 | 1581.75 | 106.56 | TARLA | RES |
| **121** | 5403 | NAZİLLİ | BAĞCILLI | 187 | 38 | 1373.48 | 403.38 | TARLA | RES |
| **122** | 5403 | NAZİLLİ | BAĞCILLI | 187 | 39 | 8676.25 | 432 | TARLA | RES |
| **123** | 5403 | NAZİLLİ | BAĞCILLI | 230 | 5 | 1342.02 | 585.05 | TARLA | RES |
| **124** | 5403 | NAZİLLİ | BAĞCILLI | 187 | 32 | 2374.23 | 134.42 | TARLA | RES |
| **125** | 5403 | NAZİLLİ | BAĞCILLI | 187 | 133 | 523.65 | 204.04 | KESTANE | RES |
| **126** | 5403 | NAZİLLİ | BAĞCILLI | 230 | 7 | 374.88 | 15.52 | KESTANE | RES |
| **127** | 5403 | NAZİLLİ | BAĞCILLI | 187 | 42 | 6300.28 | 165.59 | TARLA | RES |
| **128** | 5403 | NAZİLLİ | BAĞCILLI | 187 | 36 | 716.39 | 200.44 | TARLA | RES |
| **129** | 5403 | NAZİLLİ | BAĞCILLI | 230 | 24 | 5410.54 | 142.37 | TARLA | RES |
| **130** | 5403 | NAZİLLİ | BAĞCILLI | 230 | 25 | 264.33 | 221.16 | TARLA | RES |
| **131** | 5403 | NAZİLLİ | BAĞCILLI | 187 | 41 | 6390.51 | 553.07 | TARLA | RES |
| **132** | 5403 | NAZİLLİ | BAĞCILLI | 230 | 1 | 11614.24 | 242.38 | KESTANE | RES |
| **133** | 5403 | NAZİLLİ | BAĞCILLI | 187 | 40 | 4295.56 | 353.11 | TARLA | RES |
| **134** | 5403 | NAZİLLİ | BAĞCILLI | 230 | 26 | 515.67 | 349.6 | TARLA | RES |
| **135** | 5403 | NAZİLLİ | BAĞCILLI | 230 | 13 | 2623.03 | 136.11 | KESTANE | RES |
| **136** | 5403 | NAZİLLİ | BAĞCILLI | 230 | 27 | 598.43 | 68.14 | TARLA | RES |
| **137** | 5403 | NAZİLLİ | BAĞCILLI | 230 | 17 | 256.98 | 256.98 | TARLA | RES |
| **138** | 5403 | NAZİLLİ | KARAHALLI | 181 | 66 | 4669.03 | 27.33 | İNCİRLİK | RES |
| **139** | 5403 | NAZİLLİ | KARAHALLI | 181 | 52 | 21024.1 | 375.98 | İNCİRLİK | RES |
| **140** | 5403 | NAZİLLİ | KARAHALLI | 115 | 5 | 6677.9 | 2260.68 | KARGİR E | RESxxx |
| **141** | 5403 | NAZİLLİ | KARAHALLI | 115 | 10 | 287.64 | 105.43 | TARLA | RESxxx |
| **142** | 5403 | NAZİLLİ | KARAHALLI | 171 | 14 | 344.21 | 174.2 | BAHÇE | RES |
| **143** | 5403 | NAZİLLİ | KARAHALLI | 171 | 4 | 19397.25 | 1402.24 | ZEYTİNLİ | RESxxx |
| **144** | 5403 | NAZİLLİ | KARAHALLI | 115 | 9 | 488.19 | 130.05 | ZEYTİNLİ | RESxxx |
| **145** | 5403 | NAZİLLİ | KARAHALLI | 115 | 8 | 456.29 | 25.74 | İNCİRLİK | RES |
| **146** | 5403 | NAZİLLİ | KARAHALLI | 181 | 48 | 2486.9 | 104.13 | TARLA | RES |
| **147** | 5403 | NAZİLLİ | KARAHALLI | 113 | 1 | 6409.8 | 1211.82 | BAHÇELİ | RESxxx |
| **148** | 5403 | NAZİLLİ | KARAHALLI | 133 | 11 | 4398.36 | 508.21 | BAHÇE | RES |
| **149** | 5403 | NAZİLLİ | KARAHALLI | 113 | 7 | 2606.76 | 134.92 | KARGİR E | RESxxx |
| **150** | 5403 | NAZİLLİ | KARAHALLI | 181 | 59 | 5014.23 | 195.46 | İNCİRLİK | RES |
| **151** | 5403 | NAZİLLİ | KARAHALLI | 113 | 3 | 3715.82 | 377.43 | İNCİRLİK | RESxxx |
| **152** | 5403 | NAZİLLİ | KARAHALLI | 181 | 51 | 581.54 | 140.44 | TARLA | RES |
| **153** | 5403 | NAZİLLİ | KARAHALLI | 181 | 54 | 20112.79 | 260.95 | İNCİRLİK | RES |
| **154** | 5403 | NAZİLLİ | KARAHALLI | 181 | 65 | 17980.73 | 186.6 | İNCİRLİK | RES |
| **155** | 5403 | NAZİLLİ | KARAHALLI | 181 | 63 | 1602.33 | 95.19 | İNCİRLİK | RES |
| **156** | 5403 | NAZİLLİ | KARAHALLI | 113 | 9 | 289.3 | 100.59 | ZEYTİNLİ | RES |
| **157** | 5403 | NAZİLLİ | KARAHALLI | 181 | 30 | 3158.3 | 286.61 | İNCİRLİK | RES |
| **158** | 5403 | NAZİLLİ | KARAHALLI | 181 | 58 | 4517.25 | 71.27 | İNCİRLİK | RES |
| **159** | 5403 | NAZİLLİ | KARAHALLI | 113 | 10 | 392.14 | 66.17 | BAHÇE | RESxxx |
| **160** | 5403 | NAZİLLİ | KARAHALLI | 171 | 12 | 10390.34 | 1579.4 | KARGİR E | RES |
| **161** | 5403 | NAZİLLİ | KARAHALLI | 181 | 32 | 2282.93 | 560.1 | İNCİRLİK | RES |
| **162** | 5403 | NAZİLLİ | KARAHALLI | 181 | 57 | 3951.42 | 188.54 | İNCİRLİK | RES |

| KİRAZ RES TALEP PARSELLERİ | | | | | | | | | |
|---|---|---|---|---|---|---|---|---|---|
| **Sıra** | **Kapsam** | **İlçe** | **Mahalle/Köy** | **Ada No** | **Parsel No** | **Parsel Alanı (m2)** | **Talep Alanı (m2)** | **Tapu Vasfı** | **Başvuru** |
| **163** | 5403 | NAZİLLİ | KARAHALLI | 104 | 55 | 3790.68 | 50.45 | KESTANE | RES |
| **164** | 5403 | NAZİLLİ | KARAHALLI | 104 | 29 | 219.11 | 50.13 | TARLA | RESxxx |
| **165** | 5403 | NAZİLLİ | KARAHALLI | 107 | 6 | 3802.1 | 124.74 | BAHÇE | RES0 |
| **166** | 5403 | NAZİLLİ | KARAHALLI | 104 | 28 | 273.25 | 64.56 | TARLA | RESxxx |
| **167** | 5403 | NAZİLLİ | BAĞCILLI | 111 | 7 | 2172.7 | 317.6 | TARLA | RES |
| **168** | 5403 | NAZİLLİ | KARAHALLI | 107 | 9 | 1360.03 | 181.1 | BAHÇE | RESxxx |
| **169** | 5403 | NAZİLLİ | BAĞCILLI | 111 | 8 | 8039.41 | 901.65 | TARLA | RES |
| **170** | 5403 | NAZİLLİ | KARAHALLI | 173 | 2 | 1068.12 | 219.85 | İNCİRLİK | RES |
| **171** | 5403 | NAZİLLİ | KARAHALLI | 113 | 29 | 8017.73 | 30.93 | İNCİRLİK | RES |
| **172** | 5403 | NAZİLLİ | KARAHALLI | 104 | 30 | 334.44 | 27.36 | TARLA | RES*** |
| **173** | 5403 | NAZİLLİ | KARAHALLI | 181 | 33 | 48909.48 | 541.77 | İNCİRLİK | RES |
| **174** | 5403 | NAZİLLİ | KARAHALLI | 181 | 72 | 1343.92 | 112.37 | İNCİRLİK | RES |
| **175** | 5403 | NAZİLLİ | KARAHALLI | 171 | 15 | 620.96 | 569.12 | BAHÇE | RES |
| **176** | 5403 | NAZİLLİ | KARAHALLI | 181 | 73 | 2059.22 | 759.31 | DAVALI | RES |
| **177** | 5403 | NAZİLLİ | KARAHALLI | 110 | 30 | 5640.54 | 835.41 | İNCİRLİK | RES |
| **178** | 5403 | NAZİLLİ | BAĞCILLI | 111 | 9 | 1013.73 | 505.25 | İNCİRLİK | RES |
| **179** | 5403 | NAZİLLİ | KARAHALLI | 169 | 3 | 3272.61 | 129.58 | KESTANE | RES |
| **180** | 5403 | NAZİLLİ | KARAHALLI | 107 | 3 | 65.83 | 44.09 | KESTANE | RES |
| **181** | 5403 | NAZİLLİ | KARAHALLI | 107 | 4 | 112.21 | 16.28 | KESTANE | RES |
| **182** | 5403 | NAZİLLİ | KARAHALLI | 106 | 55 | 3171.76 | 523.4 | KESTANE | RES |
| **183** | 5403 | NAZİLLİ | KARAHALLI | 107 | 2 | 74.18 | 23.17 | KESTANE | RES |
| **184** | 5403 | NAZİLLİ | KARAHALLI | 182 | 58 | 374.89 | 232.96 | KESTANE | RES |
| **185** | 5403 | NAZİLLİ | KARAHALLI | 106 | 54 | 10903.45 | 186.74 | KESTANE | RES |
| **186** | 5403 | NAZİLLİ | KARAHALLI | 168 | 2 | 7023.98 | 340.02 | KESTANE | RES |
| **187** | 5403 | NAZİLLİ | KARAHALLI | 182 | 59 | 44.16 | 44.15 | KESTANE | RES |
| **188** | 5403 | NAZİLLİ | KARAHALLI | 113 | 24 | 11507.21 | 198.63 | İNCİRLİK | RES |
| **189** | 5403 | NAZİLLİ | KARAHALLI | 169 | 1 | 38.2 | 38.2 | BAHÇE | RES |
| **190** | 5403 | NAZİLLİ | KARAHALLI | 169 | 2 | 132.09 | 132.09 | KESTANE | RES |
| **191** | 5403 | NAZİLLİ | KARAHALLI | 168 | 7 | 2745.68 | 66.57 | TARLA | RES |
| **192** | 5403 | NAZİLLİ | KARAHALLI | 168 | 3 | 3641.47 | 99.6 | KESTANE | RES |
| **193** | 5403 | NAZİLLİ | KARAHALLI | 181 | 31 | 171.34 | 171.33 | BAHÇE | RES |
| **194** | 5403 | NAZİLLİ | KARAHALLI | 106 | 83 | 1968.3 | 1968.3 | KESTANE | RES |
| **195** | 5403 | NAZİLLİ | BAĞCILLI | 122 | 131 | 4691.34 | 462.24 | TARLA | RES |
| **196** | 5403 | NAZİLLİ | KARAHALLI | 115 | 17 | 3825.66 | 927.1 | İNCİRLİK | RES |
| **197** | 5403 | NAZİLLİ | BAĞCILLI | 187 | 147 | 152.9 | 4.5 | KESTANE | RES |
| **198** | 5403 | NAZİLLİ | BAĞCILLI | 122 | 133 | 4145.35 | 1.83 | TARLA | RES |
| **199** | 5403 | NAZİLLİ | BAĞCILLI | 122 | 260 | 2673.29 | 0.39 | KESTANE | RES |

## Ek.11. 6. KÜLTÜR VE TURİZM BAKANLIĞI'NA BAĞLI KURUM GÖRÜŞLERİ

## Ek.11.6.1. YATIRIM VE İŞLETMELER GENEL MÜDÜRLÜĞÜ GÖRÜŞÜ:

GÖBEKLİTEPE
TARİHİN SIFIR NOKTASI

MİLLİ MÜCADELE'NİN YÜZÜNCÜ YILI

T.C.
KÜLTÜR VE TURİZM BAKANLIĞI
Yatırım ve İşletmeler Genel Müdürlüğü

Sayı : 71591523-308.99[005]-E.138747 12.02.2020
Konu : Görüş

Sayın Neslihan DEMİRDÖVEN TUTMAZ
Alipaşa Mahallesi 211. Sok. Samsaroğlu İş Merkezi Kat 2 Daire:22 TOKAT

İlgi : 27.01.2020 tarihli başvurunuz.

İlgi başvurunuz ile Aydın İli, Nazilli İlçesi ve İzmir İli, Kiraz İlçesi sınırları içinde Kiraz Enerji Yatırım Üretim ve Ticaret A.Ş. tarafından kurulması planlanan Kirazlı RES Projesi ile ilgili imar planlarının Aydın Büyükşehir Belediye Başkanlığı ile İzmir Büyükşehir Belediye Başkanlığınca onaylandığı, zaman içinde türbin yerleri ile türbinlere ulaşımı sağlayan yol akslarında değişiklik ve ilaveler yapılması gerektiği belirtilerek yazınız eki haritada sınırları belirtilen alanda hazırlanacak 1/5000 ölçekli nazım ve 1/1000 ölçekli uygulama imar planına esas Bakanlığımız görüşünün iletilmesi istenilmektedir.

Talep konusu alan, 2634 sayılı Turizmi Teşvik Kanunu uyarınca ilan edilmiş herhangi bir Kültür ve Turizm Koruma ve Gelişim Bölgesi veya Turizm Merkezi kapsamında kalmamakta olup Genel Müdürlüğümüzce anılan alanda yürütülen bir çalışma bulunmamaktadır.

Bilgilerinizi rica ederim.

e-imzalıdır
Şennur ALDEMİR DOĞAN
Bakan a.
Genel Müdür V.

Not: 5070 sayılı Elektronik İmza Kanunu gereği bu belge elektronik imza ile imzalanmıştır.

Evrak Doğrulama Kodu : YCXJWGXZCZNHIMTJTYAE Evrak Takip Adresi: http://belgedogrulama.kultur.gov.tr/
İsmet İnönü Bulvarı No:32 Emek Çankaya/ANKARA
Telefon No : (312) 470 80 00 Belgegeçer No : (312) 212 83 94
e-posta : ygplanlama@kultur.gov.tr internet adresi : www.kultur.gov.tr

Bilgi için:Güliz Zerrin EBREN
Şehir Plancısı
Telefon No:(312) 470 80 00-7535

Türkiye

## Ek.11.6.2. KÜLTÜR VE TURİZM İL MÜDÜRLÜĞÜ GÖRÜŞLERİ:

## Ek.11.6.2.1.AYDIN İL KÜLTÜR TURİZM MÜDÜRLÜĞÜ:

GÖBEKLİTEPE
TARİHİN SIFIR NOKTASI

MİLLİ MÜCADELE'NİN YÜZÜNCÜ YILI

T.C.
AYDIN VALİLİĞİ
İl Kültür ve Turizm Müdürlüğü

Sayı : 59915915-307.01.01-E.117447 06.02.2020
Konu : Talepler-Kirazlı -RES

Sayın Neslihan Demirdöven TUTMAZ
ALİPAŞA MH 211.SK.NO:4 SAMSAROĞLU İŞMERKEZİ KAT:2 DAİRE 22 MERKEZ / TOKAT

İlgi : Neslihan Demirdöven TUTMAZ'ın 27.01.2020 tarihli başvurusu.

Neslihan DEMİRDÖVEN TUTMAZ' dan alınan 27.01.2020 tarih ve55330 sayı ile kayıtlı yazısında İlimiz Nazilli İlçesi İzmir İli Kiraz İlçesi sınırları ilçesinde1/25.000 ölçekli kirazlı RES projesi ile ilgili koordinatlar ve belgeler ekte gönderilmektedir.

Nazilli ve Kirazlı ilçeleri sınırlarında planlanan Res projesi için türbinlere ulaşım sağlayan yol akslarında değişiklik ve ilaveler yapılması gerekli olduğu bu bağlamda 1/25.000 ölçekli haritada gösterilen alanda 1/5000 ölçekli ilave revizyon nazım planı ve 1/1000 ölçekli ilave revizyon imar planı hazırlanması taleb edilmektedir.

Yapılacak yeni planlama alanı 2634 sayılı Turizm Teşvik Kanunu uyarınca ilan edilmiş Turizm Merkezi veya Kültür ve Turizm Koruma ve Gelişim Bölgesi sınırları içinde kalmaktadır.

Bahse konu alanın yukarıda belirtilen yeni talepler doğrultusunda 2863 sayılı Kültür ve Tabiat Varlıklarını Koruma Kanunu kapsamı içerisinde kalıp kalmadığının bildirilmesi gerekmektedir. kurumunuzca yapılacak inceleme sonucunda belirlenecek görüşün iletilmek üzere Müdürlüğümüze gönderilmesi gerekmektedir.

Bilgi ve gereğini arz ve rica ederim.

e-imzalıdır
Murat YILMAZ
İl Kültür ve Turizm Müdürü

Güvenli Elektronik İmzalı Aslı İle Aynıdır.
02.02.../2020
Emel ERYALÇIN
Evrak Memuru

Ek :
1 - 27/01/2020 tarihli sayılı yazı. (2 1sayfa) Komadı
2 - 55330 sayı ile kayıtlı evraklar ve cd

Not: 5070 sayılı Elektronik İmza Kanunu gereği bu belge elektronik imza ile imzalanmıştır.

Evrak Doğrulama Kodu : LHPRNBVQXTRRVINTYCOS Evrak Takip Adresi: http://belgedogrulama.kultur.gov.tr/
Hasan Efendi Mah. 1913. Sokak No:67
Tel: 0 256 212 8506 Fax: 0 256 225 7514
E-posta: bilgi@aydinkulturturizm.gov.tr Site: www.aydinkulturturizm.gov.tr

Bilgi için:Osman BİLİR
Memur

Türkiye

GÖBEKLİTEPE
TARİHİN SIFIR NOKTASI

MİLLİ MÜCADELE'NİN YÜZUNCU YILI

T.C.
AYDIN VALİLİĞİ
İl Kültür ve Turizm Müdürlüğü

Sayı : 59915915-307.01.01-E.189312 28.02.2020
Konu : Talepler-Kirazlı -RES

Sayın Neslihan DEMİRDÖVEN TUTMAZ
Alipaşa mah 211 sok no:4 samsaroğlu iş merkezi kat 2 daire 22 . TOKAT

İlgi : a) 27.01.2020 tarihli dilekçe sayılı yazınız.b) 26.02.2020 tarih ve 182321 sayılı Müze Müdürlüğü yazısı.

İlgi yazı ile incelenmesi talep edilerek hakkında sit görüşü talep edilen alanla ilgili, Aydın Müze Müdürlüğünün görüşlerini belirten 26.02.2020 tarih ve 182321 sayılı yazısı ekte gönderilmektedir.

Bilgilerinizi arz ve rica ederim.

e-imzalıdır
Murat YILMAZ
İl Kültür ve Turizm Müdürü

Ek : 26/02/2020 tarihli 38731361-307.01.01[307.01.01]-E.182321 sayılı yazı. (2 sayfa)

Dağıtım:

Aydın Kültür Varlıklarını Koruma Bölge
Kurulu Müdürlüğüne
Sayın Neslihan DEMİRDÖVEN TUTMAZ

Elektronik İmzalı Aslı İle Aynıdır.
28.02.2020
Memuru

Not: 5070 sayılı Elektronik İmza Kanunu gereği bu belge elektronik imza ile imzalanmıştır.

Evrak Doğrulama Kodu : LQENLWCMVKACXNCSAOWE Evrak Takip Adresi: http://belgedogrulama.kultur.gov.tr/
Hasan Efendi Mah. 1913. Sokak No:67
Tel: 0 256 212 8506 Fax: 0 256 225 7514
E-posta: bilgi@aydinkulturturizm.gov.tr Site: www.aydinkulturturizm.gov.tr

Bilgi için:Osman BİLİR
Memur

Türkiye

GÖBEKLİTEPE
TARİHİN SIFIR NOKTASI

MİLLİ MÜCADELE'NİN YÜZÜNCÜ YILI

T.C.
AYDIN VALİLİĞİ
İl Kültür ve Turizm Müdürlüğü
Aydın Müze Müdürlüğü

Sayı : 38731361-307.01.01[307.01.01]-E.182321 26.02.2020
Konu : Talepler-Kirazlı -RES

İL KÜLTÜR VE TURİZM MÜDÜRLÜĞÜNE

İlgi : 06.02.2020 tarihli ve 59915915-307.01.01-E.117447 sayılı yazınız.

İlgi yazınız eki Neslihan DEMİRDÖVEN TUTMAZ'ın 27.01.2020 tarihli dilekçesinde; İlimiz, Nazilli İlçesi ile İzmir İli Kiraz İlçesi sınırları içerisinde yer alan ve 1/25.000 ölçekli haritada, Kirazlı RES projesi ile ilgili koordinatlar ve belgelerin ekte gönderildiği, Nazilli ve Kirazlı ilçeleri sınırlarında planlanan Res projesi için türbinlere ulaşım sağlayan yol akslarında değişiklik ve ilaveler yapılmasının gerekli olduğu, bu bağlamda 1/25.000 ölçekli haritada gösterilen alanda, 1/5000 ölçekli ilave revizyon nazım planı ve 1/1000 ölçekli ilave revizyon imar planı hazırlanması talep edildiği belirtilerek, bahse konu alanın yukarıda belirtilen yeni talepler doğrultusunda, 2863 sayılı Kültür ve Tabiat Varlıklarını Koruma Kanunu kapsamı içerisinde kalıp kalmadığına ilişkin yapılacak inceleme sonucunda belirlenecek Kurum görüşünün bildirilmesi istenmektedir.

Söz konusu alan Müzemiz Müdürlüğü uzmanlarından Arkeolog Yılmaz AKKAN ve Sanat Tarihçisi Emrah ATALAY tarafından yerinde incelenmiş olup, yapılan inceleme sonucu hazırlanan 26.02.2020 tarihli raporda; "İlgi yazı ve ekleri doğrultusunda, Aydın İli, Nazilli İlçesi ile İzmir İli, Kiraz İlçesi sınırında ekli haritada gösterilen alana Müzemiz Müdürlüğünün 19.02.2020 tarih ve E.158667 sayılı "Olur" ları doğrultusunda, tarafımızdan gidilerek yerinde incelenmiştir.

Yapılan inceleme sırasında; söz konusu alanın daha önce Aydın Kültür Varlıklarını Koruma Bölge Kurulu uzmanları tarafından incelendiği ve sadece 1/5000 ölçekli ilave revizyon nazım planı ve 1/1000 ölçekli ilave revizyon imar planı hazırlanmasına esas görüşe ihtiyaç duyulduğu belirtilmiştir.

Konu ile ilgili olarak Aydın Kültür Varlıklarını Koruma Bölge Kurulu Müdürlüğü ile yapılan görüşme sonucunda; söz konusu RES projesi ile ilk müracaatın yapıldığı tarihten bu yana izin süreci ile ilgili tüm sürecin Aydın Kültür Varlıklarını Koruma Bölge Kurulu Müdürlüğü tarafından yürütülüldüğü, İlgi yazı ekinde Müdürlüğümüze iletilen, 27.01.2020 tarihli başvurunun, Bakanlığımız Kültür Varlıkları ve Müzeler Genel Müdürlüğüne de yapıldığı ve Kültür Varlıkları ve Müzeler Genel Müdürlüğü'nün 07.02.2020 tarih veE.119918 sayılı yazıları doğrultusunda, Aydın Kültür Varlıklarını Koruma Bölge Kurulu Müdürlüğündeki iş ve işlemlerinin devam ettiği öğrenilmiştir.

Not: 5070 sayılı Elektronik İmza Kanunu gereği bu belge elektronik imza ile imzalanmıştır.

Ilıcabaşı Mahallesi Müze Bulvarı No:4 Efeler AYDIN
Tel: 0 (256) 225 22 59 Faks: 0(256) 213 35 91
e-posta : aydinmuzesi@kulturturizm.gov.tr

Bilgi için:Yılmaz AKKAN
Arkeolog

Türkiye

Bu nedenle, İlgi yazı ve ekindeki Neslihan DEMİRDÖVEN TUTMAZ' dan alınan 27.01.2020 tarih ve55330 sayı ile kayıtlı başvurusunda belirtilen, Aydın İli, Nazilli İlçesi ile İzmir İli, Kiraz İlçesi sınırında yer alan Res projesi ile ilgili iş ve işlemlerin, Aydın Kültür Varlıklarını Koruma Bölge Kurulu Müdürlüğü tarafından yürütülmekte olması nedeniyle, konuyla ilgili Aydın Kültür Varlıklarını Koruma Bölge Kurulu Müdürlüğü görüşü doğrultusunda, işlem yapılması gerektiği kanaatindeyiz." denilmektedir.

Bu nedenle, Aydın İli, Nazilli İlçesi ile İzmir İli, Kiraz İlçesi sınırında yer alan Res projesi ile ilgili iş ve işlemlerin, Aydın Kültür Varlıklarını Koruma Bölge Kurulu Müdürlüğü tarafından yürütülmekte olması nedeniyle, konuyla ilgili Aydın Kültür Varlıklarını Koruma Bölge Kurulu Müdürlüğü görüşü doğrultusunda, işlem yapılması için yazımızın gereği için **Neslihan DEMİRDÖVEN TUTMAZ'a** ve bilgi içinde **Aydın Kültür Varlıklarını Koruma Bölge Kurulu Müdürlüğü'ne** iletilmesi hususunda;

Bilgi ve gereğini arz ederim.

e-imzalıdır
Erkan DEDE
Müze Müdürü V.

Not: 5070 sayılı Elektronik İmza Kanunu gereği bu belge elektronik imza ile imzalanmıştır.

Ilıcabaşı Mahallesi Müze Bulvarı No:4 Efeler AYDIN
Tel: 0 (256) 225 22 59 Faks: 0(256) 213 35 91
e-posta : aydinmuzesi@kulturturizm.gov.tr

Bilgi için:Yılmaz AKKAN
Arkeolog

Türkiye

## Ek.11.6.2.2.İZMİR İL KÜLTÜR TURİZM MÜDÜRLÜĞÜ:

GÖBEKLİTEPE
TARİHİN SIFIR NOKTASI

MİLLİ MÜCADELE'NİN YÜZÜNCÜ YILI

T.C.
İZMİR VALİLİĞİ
İl Kültür ve Turizm Müdürlüğü
Yatırımlar Şube Müdürlüğü

TÜRKİYE CUMHURİYETİ 2,40 TÜRK LİRASI

4 - Mart 20

Sayı : 97366504-307.02.99-E.202459 03.03.2020
Konu : Kirazlı RES

Sayın Neslihan DEMİRDÖVEN TUTMAZ
Alipaşa mah 211 sok no:4 samsaroğlu iş merkezi kat 2 daire 22 . TOKAT

İlgi : 31.01.2020 tarihli başvurunuz.

İlgi yazı ile İzmir İli, Kiraz İlçesi ve Aydın İli, Nazilli İlçesi sınırları içerisinde kurulması planlanan Kirazlı RES projesi ile ilgili plan değişikliği yapılmasına ihtiyaç duyulduğu belirtilerek alana ilişkin imar planına esas Bakanlığımız görüşünün iletilmesi istenilmektedir.

Bakanlığımız (Yatırım İşletmeler Genel Müdürlüğü'nün) ekli yazısında söz konusu alanın 2634 sayılı Turizmi Teşvik Kanunu uyarınca ilan edilmiş herhangi bir Turizm Merkezi veya Kültür ve Turizm Koruma ve Gelişim Bölgesi sınırları içerisinde kalmadığı, anılan alanda Genel Müdürlüğümüzce yürütülen bir çalışma bulunmadığı bildirilmektedir.

Bilgilerinizi rica ederim.

e-imzalıdır
Murat KARAÇANTA
İl Kültür ve Turizm Müdür V.

Ek : Kültür ve Turizm Bakanlığı (Yatırım ve İşletmeler Genel Müdürlüğü'nün) 29/02/2020 tarihli 35698499-307.02.99[005]-E.193720 sayılı yazısı. (1 sayfa)

Bu Evrakın 5070 sayılı Kanun gereğince E-İmza ile imzalandığı tasdik olunur. 04/03/2020
Volkan ADIGÜZEL
Hizmetli (Ş)
VA

Not: 5070 sayılı Elektronik İmza Kanunu gereği bu belge elektronik imza ile imzalanmıştır.

Evrak Doğrulama Kodu : SWZDLUFXLQAVGEHXVJHJ Evrak Takip Adresi: http://belgedogrulama.kultur.gov.tr/
Adres :Akdeniz Mahallesi, 1344 Sokak, No: 2, 35210 Pasaport/İZMİR
Tel. : (0232) 483 51 17 – 483 62 16 (Sant.) Fax : 483 42 70
Web : www.izmir.ktb.gov.tr e-posta : iktm35@ktb.gov.tr

Bilgi için:Nihan ÖZZENGİN
Şehir Plancısı

Türkiye

## Ek.11.6.3.KÜLTÜR VARLIKLARINI KORUMA GENEL MÜDÜRLÜĞÜ GÖRÜŞÜ:

GÖBEKLİTEPE
TARİHİN SIFIR NOKTASI

MİLLİ MÜCADELE'NİN YÜZÜNCÜ YILI

T.C.
KÜLTÜR VE TURİZM BAKANLIĞI
Kültür Varlıkları ve Müzeler Genel Müdürlüğü
Tespit ve Planlama Dairesi Başkanlığı

Sayı : 52886439-168.99-E.210231 05.03.2020
Konu : KİRAZLI RES PROJESİ HK.

Sayın Neslihan DEMİRDÖVEN TUTMAZ
Alipaşa mah 211 sok no:4 samsaroğlu iş merkezi kat 2 daire 22 . TOKAT

İlgi : a) Neslihan DEMİRDÖVEN TUTMAZ'ın 27.01.2020 tarihli başvurusu.
b) 07.02.2020 tarihli ve 52886439-169.09.99-E.119918 sayılı yazımız.
c) İzmir 1 Numaralı Kültür Varlıklarını Koruma Bölge Kurulu Müdürlüğünün 18.02.2020 tarihli ve 66017023-165.99-E.153202 sayılı yazısı.
ç) Aydın Kültür Varlıklarını Koruma Bölge Kurulu Müdürlüğünün 02.03.2020 tarihli ve 52623597-165.02.04-E.197061 sayılı yazısı.

Aydın İli, Nazilli İlçesi ve İzmir İli, Kiraz İlçesi sınırları içinde Kiraz Enerji Yatırım Üretim ve Ticaret A.Ş. tarafından kurulması planlanan Kirazlı RES Projesi kapsamında kalan türbin yerleri ile türbinlere ulaşımı sağlayan yol akslarında değişiklik ve ilaveler yapılması gerektiğinden hazırlanacak 1/5000 ölçekli ilave revizyon nazım imar planı ve 1/1000 ölçekli ilave revizyon uygulama imar planına esas teşkil etmek üzere görüşümüzün bildirilmesi istemini içeren ilgi (a) yazı ve eklerinin birer örneği ilgi (b) yazımız ekinde Aydın ve İzmir 1 Numaralı Kültür Varlıklarını Koruma Bölge Kurulu Müdürlüklerine gönderilmiştir.

İzmir 1 Numaralı Kültür Varlıklarını Koruma Bölge Kurulu Müdürlüğünün ilgi (c) yazısında; görüş istenilen sahanın Müdürlük yetki alanı olan İzmir İli, Kiraz İlçe sınırları içinde kalan bölümünün 3386-5226 sayılı Yasalarla değişik 2863 sayılı Yasa kapsamında tespit ve tescili yapılmış herhangi bir arkeolojik, kentsel ya da tarihi sit alanı içinde yer almadığı belirtilmiştir.

Aydın Kültür Varlıklarını Koruma Bölge Kurulu Müdürlüğünün ilgi (ç) yazısında; söz konusu projeye ilişkin Müdürlüğün 03.12.2019 tarihli ve 996810 sayılı yazısıyla olumlu kurum görüşü verilen alan ile ilgi (b) yazımızla görüş istenilen alanların aynı yerler olduğu belirtilmiş, bahse konu yazı eki 02.12.2019 tarihli raporda ise yerinde yapılan incelemeler sonucunda ve Müdürlük arşiv kayıtlarında yapılan incelemede 2863 sayılı Kanun kapsamında korunması gerekli herhangi bir taşınmaz kültür varlığı veya tescil kaydına rastlanılamadığı ifade edilmiştir. İlgi (ç) yazıda ayrıca 1/25000 ölçekli harita üzerinde gösterilen ve proje alanında kırmızı renkte belirtilen alanların Müdürlüğün yetki ve sorumluluk

Not: 5070 sayılı Elektronik İmza Kanunu gereği bu belge elektronik imza ile imzalanmıştır.

Evrak Doğrulama Kodu : GMFSQMRRCVCSRNTHAHFE Evrak Takip Adresi: http://belgedogrulama.kultur.gov.tr/
Cumhuriyet Bulvarı Eski Sayıştay Binası B Blok 06050 Ulus Altındağ/ANKARA
Telefon:0(312) 470 60 29 Faks:0(312) 470 65 45
http://www.kulturvarliklari.gov.tr kvmemtespitplanlama@kultur.gov.tr

Bilgi için:Narin KILIÇ
Kültür ve Turizm Uzmanı

sahası kapsamında kalan kısmında imar planına esas çalışma yapılmasında 2863 sayılı Yasa kapsamında sakınca bulunmadığı ifade edilmiş olup yazı eki harita yazımız ekinde gönderilmektedir.

Ancak; alanda yapılacak olan çalışmalar sırasında herhangi bir kültür varlığına rastlanılması halinde uygulamanın derhal durdurularak en yakın Mülki İdare Amirliğine veya Müze Müdürlüğüne haber verilmesinin 5226-3386 sayılı Yasalarla değişik 2863 sayılı Yasanın 4. maddesi gereğince zorunlu olduğu hususunda;

Bilgilerinizi ve gereğini rica ederim.

e-imzalıdır
Gökhan YAZGI
Bakan a.
Genel Müdür

Ek : İlgi (ç) yazı eki 1/25000 ölçekli harita (1 sayfa)

Dağıtım:

Gereği:

Sayın Neslihan DEMİRDÖVEN TUTMAZ
Alipaşa mah 211 sok no:4 samsaroğlu iş merkezi kat 2 daire 22 . TOKAT

Bilgi:

Aydın Kültür Varlıklarını Koruma Bölge Kurulu Müdürlüğüne(Ek konulmadı)
İzmir 1 Numaralı Kültür Varlıklarını Koruma Bölge Kurulu Müdürlüğüne(Ek konulmadı)

Not: 5070 sayılı Elektronik İmza Kanunu gereği bu belge elektronik imza ile imzalanmıştır.

Evrak Doğrulama Kodu : GMFSQMRRCVCSRNTHAHFE Evrak Takip Adresi: http://belgedogrulama.kultur.gov.tr/
Cumhuriyet Bulvarı Eski Sayıştay Binası B Blok 06050 Ulus Altındağ/ANKARA
Telefon:0(312) 470 60 29 Faks:0(312) 470 65 45
http://www.kulturvarliklari.gov.tr kvmgmtesnitplanlama@kultur.gov.tr

Bilgi için:Narin KILIÇ
Kültür ve Turizm Uzmanı

## EK.11.7. DİĞER KURUM GÖRÜŞLERİ:

## EK.11.7.1 İL AFET VE ACİL DURUM MÜDÜRLÜĞÜ GÖRÜŞLERİ:

## EK.11.7.1.1. AYDIN İL AFET VE ACİL DURUM MÜDÜRLÜĞÜ GÖRÜŞÜ

AFAD

T.C.
AYDIN VALİLİĞİ
İl Afet ve Acil Durum Müdürlüğü

Sayı : 60404305-045.01-E.129022 05.09.2019
Konu : Kurum Görüşü

KİRAZ ENERJİ YATIRIM ÜRETİM VE TİCARET ANONİM ŞİRKETİNE
Mustafa Kemal Mah. Dumlupınar Bul. B Blok Apt:No:274/47/67 ÇANKAYA / ANKARA

İlgi : 26.08.2019 tarihli ve 333 sayılı başvurunuz.

İlgi başvurunuz ile Kirazlı Rüzgar Enerji Santrali projesinin, enerji üretiminin arttırılmasına yönelik; mevcut tribünlerin kapasitesinin arttırılmasına ve ilave tribüne ihtiyaç duyulduğu belirtilmiştir.

Bu kapsamda 1/5000 ölçekli nazım imar planı ilave ve değişikliği ile 1/1000 ölçekli uygulama imar planı ilave ve değişikliği çalışması gerçekleştirilecek olup, bu kapsamda ilgi projeye ait ekli haritada koordinatları ile vaziyet planı verilen bölge için kurum görüşümüz talep edilmektedir.

Müdürlüğümüzce yapılan incelemede ilgi proje alanında 7269 Sayılı Kanun kapsamında herhangi bir afete maruz bölge kararı içeren alan olmadığından, sözkonusu işlemin yapılmasında kurumumuz açısından herhangi bir sakınca bulunmamaktadır.

Bilgi ve gereğini rica ederim.

e-imzalıdır
Ramazan HARMAN
İl Afet ve Acil Durum Müdürü

Not: 5070 sayılı elektronik imza kanununun 5.maddesi gereği bu belge elektronik imza ile imzalanmıştır.

Evrak Doğrulama Kodu : NIBCZMEHZNBJDUOGPAPI Evrak Takip Adresi: https://www.turkiye.gov.tr/afad-ebys
Işıklı Mahallesi Işıklı Mücavir Sok. No:731 Efeler / AYDIN
Telefon No: (256) 219 62 56 Belgegeçer No: (256) 219 62 58
E-posta: aydinmdr@afad.gov.tr İnternet Adresi: aydin.afad.gov.tr

Bilgi için:Fatih IŞIK
Harita Mühendisi

## EK.11.7.1.2. İZMİR İL AFET VE ACİL DURUM MÜDÜRLÜĞÜ GÖRÜŞÜ

AFAD

T.C.
İZMİR VALİLİĞİ
İl Afet ve Acil Durum Müdürlüğü

Sayı : 18898925-952.01.04.04-E.130186 09.09.2019
Konu : Afete Maruz Bölge

KİRAZ ENERJİ YATIRIM ÜRETİM VE TİCARET ANONİM ŞİRKETİNE

İlgi : a) Çevre ve Şehircilik Bakanlığı Çevresel Etki Değerlendirmesi, İzin Denetim Genel Müdürlüğünün 12.09.2017 tarih ve 14246 sayılı yazısı.
b) İzmir Valiliğinin (İl Afet ve Acil Durum Müdürlüğü) 02.10.2017 tarih ve 144943 sayılı yazısı.
c) Çevre ve Şehircilik Bakanlığı Çevresel Etki Değerlendirmesi, İzin Denetim Genel Müdürlüğünün 22.02.2018 tarih ve 34130 sayılı yazısı ve eki ÇED Raporu.
ç) Kiraz Enerji Yatırım Üretim ve Ticaret Anonim Şirketinin 26.08.2019 tarih ve 117082 sayılı yazısı.

İlgi (ç) yazıda, İlimiz Kiraz ve Beydağ İlçeleri sınırları içerisinde yer alan Kirazlı Rüzgar Enerji Santrali Projesinin EPDK Enerji Piyasası Düzenleme Kurulunun 21.07.2011 tarih ve EÜ/3330-6/2013 sayılı Kararı ile Üretim Lisansının alındığı, projeye ilişkin olarak 1/5000 ölçekli Nazım İmar Planı İlave ve Değişikliği ile 1/1000 ölçekli Uygulama İmar Planı İlave ve Değişikliği çalışmasının gerçekleştirileceği belirtilerek, bu kapsamda Kirazlı Rüzgar Enerji santrali Projesine ait ilgi (ç) yazı eki haritada koordinatları verilen santral sahası, türbin noktaları, ulaşım yolları, şalt alanına göre imar planı çalışmalarına esas kurum görüşü talep edilmektedir.

İlgi (ç) yazı eki haritada koordinatları verilen alana ilişkin arşivde yapılan incelemede;

Çevre ve Şehircilik Bakanlığı Çevresel Etki Değerlendirmesi, İzin Denetim Genel Müdürlüğü'nün ilgi (a) yazısı ile ÇED başvuru dosyası hakkında Valiliğimizin (İl Afet ve Acil Durum Müdürlüğü) görüşünün istendiği,

İlgi (a) yazıya cevaben Valiliğimizin (İl Afet ve Acil Durum Müdürlüğü) ilgi (b) yazısı ile, " *İzmir İli, Kiraz İlçesi, Ahmetler Köyü, Hacılargöldü Mahallesinde meydana gelen heyelan afetinden dolayı ilgi (a) 13.01.2004 tarih ve 2004/6769 sayılı Bakanlar Kurulu Kararı ile "AFETE MARUZ BÖLGE" kararı alınan alan bulunmaktadır. ÇED başvuru dosyasında belirtilen* ***EPDK'dan alınmış 21.07.2011 tarih ve EÜ/330-6/2013 Lisans No'lu Üretim Lisans alanının bir kısmı Bakanlar Kurulu Kararı ile alınan AFETE MARUZ BÖLGE içinde kalmaktadır.*** *Söz konusu* ***AFETE MARUZ BÖLGE*** *kararı alınan alana ait 20.10.2003 tarihli Jeolojik Etüt Raporu ve Bakanlar Kurulu Kararı ekte gönderilmekte olup, Üretim Lisans alanının* ***AFETE MARUZ BÖLGE*** *alan sınırlarının içerisinde yer almaması gerektiği dikkate alınmak suretiyle yeniden düzenlenmesi gerekmektedir."* görüşünün verildiği,

Çevre ve Şehircilik Bakanlığı Çevresel Etki Değerlendirmesi, İzin Denetim Genel Müdürlüğü'nün ilgi (c) yazısı eki ÇED Raporu'nda; İlgi (b) yazı doğrultusunda; *"Kirazlı* ***RES 50,4 MWm/50 MWe*** *[14 x (3,6 MWm/3,57MWe)] projesi kapsamında yer alan ünitelerden Afete Maruz*

Not: 5070 sayılı elektronik imza kanununun 5.maddesi gereği bu belge elektronik imza ile imzalanmıştır.
Evrak Doğrulama Kodu : PAVCQWYHIDQCLSXYIRFQ Evrak Takip Adresi: https://www.turkiye.gov.tr/afad-ebys
Doğanlar Mah. 1406 Sokak no:3 Bornova / İZMİR
Telefon No: (232) 478 17 01 Belgegeçer No: (232) 478 13 90
E-posta: izmirmdr@afad.gov.tr İnternet Adresi: izmir.afad.gov.tr
Bilgi için:Mehmet KURU
Şef

1/3

AFAD

T.C.
İZMİR VALİLİĞİ
İl Afet ve Acil Durum Müdürlüğü

*Bölgeye en yakın ünite T8 nolu türbin olup, kuş uçuşu yaklaşık 700 m mesafeye topoğrafik sütreler gerisindedir.* ***Kirazlı RES 50,4 MWm/50 MWe [14 x (3,6 MWm/3,57MWe)]*** *projesi kapsamında, belirlenen* ***AFETE MARUZ BÖLGE*** *içerisinde ve yakınında herhangi bir çalışma yapılmayacaktır."* olarak taahhüt edildiği,

**İlimiz, Kiraz İlçesi, Ahmetler Mahallesi (eski Ahmetler Köyü), Göldü Kümeevler (eski Hacılargöldü Mahallesi) için, Mülga Bayındırlık ve İskan Bakanlığı Mülga Afet İşleri Genel Müdürlüğünce düzenlenen 20.10.2003 tarihli Jeolojik Etüt Raporu ve eki krokiye istinaden 13.01.2004 tarih ve 2004/6769 sayılı Bakanlar Kurulu Kararı ile "Afete Maruz Bölge" ilan edilen; akabinde söz konusu alanın sayısallaştırılması amacıyla İzmir Valiliğince (İl Afet ve Ail Durum Müdürlüğü) düzenlenen 12.10.2018 tarihli Jeolojik Etüt Raporu ve eki Afete Maruz Bölge Haritasına istinaden 15.03.2019 tarih, 2019/828 sayılı Cumhurbaşkanı Kararnamesi ile "Afete Maruz Bölge" ilan edilen alan bulunduğu tespit edilmiştir.**

Sonuç olarak; **15.03.2019 tarih, 2019/828 sayılı Cumhurbaşkanı Kararnamesi ile** sayısallaştırması yapılan Afete Maruz Bölgenin bir kısmının, ilgi (ç) yazı eki haritada koordinatları verilen ve görüş talep edilen alan içinde kaldığı tespit edilmiştir. Ayrıca ilgi (ç) yazı eki haritada koordinatları verilen ve kurum görüşü talep edilen alan için yapılacak olan imar planı çalışmalarında; Afete Maruz Bölgenin imar planı dışında bırakılması ve planlanmaması veya planlama içerisinde kalması halinde ise Afete Maruz Bölge olarak aynen korunması ve gösterilmesi gerekmektedir. Bunun dışında Afete Maruz Bölge, yapı ve ikamete yasaklanmış alan olduğundan, söz konusu alanda herhangi bir inşai faaliyetin yapılmaması da gerekmektedir.

Bilgilerinizi ve gereğini rica ederim.

e-imzalıdır
Mustafa YILDIZ
Vali a.
Vali Yardımcısı

Ek :

1 - 12.10.2018 tarihli Jeolojik Etüt Raporu ve eki Harita (4 sayfa)

2 - 15.03.2019 tarih, 2019-828 sayılı Cumhurbaşkanı Kararı ve eki Liste (2 sayfa)

3 - Görüş İstenen İnceleme Alanını Gösterir Bilgi Paftası (1 sayfa)

Dağıtım:

İZMİR BÜYÜKŞEHİR BELEDİYE
BAŞKANLIĞINA
KİRAZ KAYMAKAMLIĞINA

Not: 5070 sayılı elektronik imza kanununun 5.maddesi gereği bu belge elektronik imza ile imzalanmıştır.

Evrak Doğrulama Kodu : PAVCGWYHIDQCLSXYIRFQ Evrak Takip Adresi: https://www.turkiye.gov.tr/afad-ebys
Doğanlar Mah. 1406 Sokak no:3 Bornova / İZMİR
Telefon No: (232) 478 17 01 Belgegeçer No: (232) 478 13 90
E-posta: izmirmdr@afad.gov.tr İnternet Adresi: izmir.afad.gov.tr

Bilgi İçin:Mehmet KURU
Şef

AFAD

T.C.
İZMİR VALİLİĞİ
İl Afet ve Acil Durum Müdürlüğü

KİRAZ KAYMAKAMLIĞINA
(Kiraz Belediye Başkanlığı)
BEYDAĞ KAYMAKAMLIĞINA
BEYDAĞ KAYMAKAMLIĞINA
(Beydağ Belediye Başkanlığı)
KİRAZ ENERJİ YATIRIM ÜRETİM VE
TİCARET ANONİM ŞİRKETİNE
Mustafa Kemal Mah. Dumlupınar Bul. B Blok
Apt. No:274/7/67 ÇANKAYA / ANKARA

Güvenli Elektronik İmzalı
Aslı ile Aynıdır.
09../09../2019..

Not: 5070 sayılı elektronik imza kanununun 5.maddesi gereği bu belge elektronik imza ile imzalanmıştır.

Evrak Doğrulama Kodu : PAVCGWYHIDQCLSXYIRPQ Evrak Takip Adresi: https://www.turkiye.gov.tr/afad-ebys
Doğanlar Mah. 1406 Sokak no:3 Bornova / İZMİR
Telefon No: (232) 478 17 01 Belgegeçer No: (232) 478 13 90
E-posta: izmirmdr@afad.gov.tr İnternet Adresi: izmir.afad.gov.tr

Bilgi için:Mehmet KURU
Şef

3/3

## EK.11.7.2. SANAYİ VE TEKNOLOJİ İL MÜDÜRLÜĞÜ GÖRÜŞLERİ:

## EK.11.7.2.1. AYDIN SANAYİ VE TEKNOLOJİ İL MÜDÜRLÜĞÜ GÖRÜŞÜ:

T.C SANAYİ VE TEKNOLOJİ BAKANLIĞI
AYDIN SANAYİ VE TEKNOLOJİ İL MÜDÜRLÜĞÜ
04/02/2020-62435028-045.01-E.1335966

**T.C.**
**AYDIN VALİLİĞİ**
**İl Sanayi ve Teknoloji Müdürlüğü**

Sayı : 62435028-045.01
Konu : Teknik ve Mesleki Görüş

Sn, Neslihan DEMİRDÖVEN TUTMAZ
Alipaşa Mah. 211 Sok. No:4 Samsaroğlu İşmerkezi Kat:2 Daire:22 TOKAT

İlgi : 31.01.2020 tarihli ve E.1333339 sayılı dilekçeniz.

İlimiz, Nazilli İlçesi ile İzmir İli Kiraz İlçesi sınırları içerisinde kurulması planlanan Kirazlı RES projesi ile ilgili olarak, 1/5000 ölçekli ilave revizyon nazım imar planı ve 1/1000 ölçekli ilave revizyon uygulama imar planı hazırlanmasında, planlamaya esas Kurum görüşümüz istenmektedir.

Kiraz İlçesi sınırları içerisinde kalan kısımla ilgili İzmir İl Müdürlüğünden görüş alınması gerekmektedir.

İl Müdürlüğümüz sorumluluk alanında bulunan Nazilli İlçesi ile ilgili olarak; evraklar üzerinde yapılan inceleme sonucunda, kurulacak tesisin Bakanlığımızca yatırım kararı verilen Organize Sanayi Bölgesi ve Küçük Sanayi Sitesi alanlarının dışında kaldığı belirlenmiş olup;

- 1/100.000 ölçekli Çevre Düzeni Planı hükümlerine uyulması,
- İlgili Kurum ve Kuruluşlardan uygun görüş alınması, ilgili mevzuat hükümlerine uyulması,
- Sanayi alanları ve sanayi tesisleri ile ilgili bir sorun oluşturmaması, akaryakıt depolama ve ikmal istasyonları, LPG depolama ve ikmal istasyonları, CNG ve LNG geçiş güzergahları, depolama ve ikmal istasyonları ile ilgili tüm standartlara, yönetmeliklere ve mer'i mevzuata uygun olması,
- 6948 sayılı Sanayi Sicil Kanununun 2. maddesi gereği, elektrik üretim santrallerinin üretim faaliyetine başladıktan sonra iki ay içerisinde Bakanlık web sayfası Sanayi Sicil Bilgi Sistemi üzerinden elektronik ortamda başvuru yaparak, Sanayi Sicil Belgesi alması şartı ile belirlenen alanda planlama izni verilmesinde Bakanlığımız mevzuatına göre herhangi bir sakınca bulunmadığı hususunda,

Bilgilerinizi ve gereğini rica ederim.

e-imzalıdır
Ünal ALACA
Vali a.
İl Müdürü V.

Güvenli Elektronik İmzalı Asıl'ı ile Aynıdır.
04.02.2020
M. Okan EMRE
V.H.K.İ.
Sicil No.: 10259

Hasanefendi Mah. 1904 Sokak No:2 (Eski Tekel Binası) Kat: 3-4 09100
Telefon :4446100-20907 Faks:02562127543
Bilgi İçin: A. Alaattin ELDELEKLİ Mühendis e-posta:alaattin.eldelekli@sanayi.g
Kep:sanayiveteknolojibakanligi.aydinil@hs01.kep.tr İnternet adresi: www.sanayi.gov.tr

Evrak doğrulamak için: https://e-belge.sanayi.gov.tr/ Belge Kodu: 304e8402-b4e9-40ff-be6b-2cdacdbb19c1 **ile erişebilirsiniz.**

## EK.11.7.3. TİCARET İL MÜDÜRLÜĞÜ GÖRÜŞLERİ:
## EK.11.7.3.1. AYDIN TİCARET İL MÜDÜRLÜĞÜ GÖRÜŞÜ:

T.C. TICARET BAKANLIĞI AYDIN TICARET İL MÜDÜRLÜĞÜ
Tarih: 07/02/2020
Sayı: 55603272-754-E-00052127775

T.C.
AYDIN VALİLİĞİ
Ticaret İl Müdürlüğü

Sayı : 55603272-754
Konu : Planlama Görüş Yazısı

Sayın Neslihan DEMİRDÖVEN TUTMAZ
Şehir Plancısı
(Kazım TÜRKER ve Bekir KORKMAZ Vekili)
Alipaşa Mah. 211 Sok. No:4 Samsaroğlu İş Merkezi Kat:2 Daire: 22
TOKAT

İlgi : 27.01.2020 tarihli başvurunuz.

İlgide kayıtlı başvurunuzda; Aydın ili Nazilli ilçesi ve İzmir İli Kiraz ilçesi sınırları içinde yazı ekinde 1/25000 ölçekli haritalarda koordinat değerleri verilen lisans alanı içinde, Kiraz Enerji Yatırım Üretim ve Ticaret A. Ş. tarafından kurulması planlanan Kirazlı RES projesi ile ilgili olarak hazırlanan imar planlarının Aydın Büyükşehir Belediye Meclisinin 11.10.2018 tarihli ve 398 sayılı, Nazilli Belediye Meclisinin 02.01.2019 tarihli ve 6 sayılı ve İzmir Büyükşehir Belediye Meclisinin 12.06.2015 tarih ve 639 sayılı kararları ile onandığı, zaman içinde oluşan değişikliklerden dolayı 1/25000 ölçekli haritada kırmızı renkle gösterilmiş alanda 1/5000 ölçekli ilave revizyon nazım imar planı ve 1/1000 ölçekli ilave revizyon uygulama imar planı hazırlanması açısından bu planlara esas teşkil etmek üzere kurum görüşünün bildirilmesi istenmiştir.

Bu nedenle; Aydın ili Nazilli ilçesi ve İzmir İli Kiraz ilçesi sınırları içinde yazı ekinde 1/25000 ölçekli haritalarda koordinat değerleri verilen lisans alanı içinde, Kiraz Enerji Yatırım Üretim ve Ticaret A. Ş. tarafından kurulması planlanan Kirazlı RES projesi ile ilgili İlimiz sınırları içerisinde kalan lisanslı alanda Bakanlığımız ve İl Müdürlüğümüzün herhangi bir yatırım veya tasarrufu bulunmadığından söz konusu alanda 1/5000 ölçekli ilave revizyon nazım imar planı ve 1/1000 ölçekli ilave revizyon uygulama imar planı hazırlanması açısından herhangi bir sakınca bulunamamaktadır.

Bilgilerinizi rica ederim.

e-imzalıdır
Şeref YAZICI
Ticaret İl Müdürü

Hasan Efendi Mah. 1904 Sok. No:2 Kat:5 09100 AYDIN
Telefon: 0 256 2139697-2139656 Faks 0 256 2139646 Ayrıntılı bilgi için irtibat: Hasan GÜLAY Şube Müdür V.
e-posta: aydin.tim@ticaret.gov.tr Elektronik ağ: http://www.gtb.gov.tr
Evrakın elektronik imzalı suretine http://e-belge.gtb.gov.tr adresinden 5c61f2d3-8323-4748-b38a-658c36500d4b kodu ile erişebilirsiniz.
BELGENİN ASLI ELEKTRONİK İMZALIDIR.

## EK.11.7.3.2. İZMİR TİCARET İL MÜDÜRLÜĞÜ GÖRÜŞÜ:

T.C. TİCARET BAKANLIĞI İZMİR TİCARET İL MÜDÜRLÜĞÜ
Tarih: 31/01/2020
Sayı: 52101085-431.99-E-00051909603

T.C.
İZMİR VALİLİĞİ
Ticaret İl Müdürlüğü

Sayı : 52101085-431.99
Konu : Kurum Görüşü

**NESLİHAN DEMİRDÖVEN TUTMAZ**
(Alipaşa Mah. 211 Sk. No:4 Samsaroğlu İş Merkezi K:2 D:22 Tokat)

İlgi : 27.01.2020 tarihli yazınız.

İlgi yazınızda belirtilen Aydın İli Nazilli İlçesi ve İzmir İli Kiraz İlçesi sınırlarında kurulması planlanan Kirazlı RES projesi ile ilgili Müdürlüğümüzce yapılacak bir işlem bulunmamaktadır.

Bilgilerinize rica ederim.

e-imzalıdır
Şahin ERSÜ
Ticaret İl Müdürü

Cumhuriyet Bulvarı No:120 Pasaport Konak-İZMİR
Tel:0232 402 83 83 Dahili:1214
Bilgi İçin: HALİL BACAKSIZ Mühendis
E-Posta:H.Bacaksiz@gtb.gov.tr
Fax:0232 402 60 80
Evrakın elektronik imzalı suretine http://e-belge.gtb.gov.tr adresinden d4e26982-d32d-44b5-9867-0335dc3b3441 kodu ile erişebilirsiniz.
BELGENİN ASLI ELEKTRONİK İMZALIDIR.
1 / 1

## EK.11.7.4. TÜRK TELEKOM İL MÜDÜRLÜĞÜ GÖRÜŞÜ:

Türk Telekomünikasyon A.Ş.
Cumhuriyet Bulvarı No:117 Pasaport Konak 35104 İzmir
İLETİŞİM: ERGİN ÖZTÜRK
+90 (232) 555 13 13

Erişim Planlama ve Yatırım Müdürlüğü

Teknik Operasyonlar Bölge Müdür Yrd
İzmir Bölge Müdürlüğü

Türk Telekom

*SAYI* : *TT.50170774 - 320.31.06* - 21496 19.02.2020
*KONU* : *Kurum Görüşü*

**DAĞITIM** ; Neslihan Demirdöven Tutmaz

İlgi: 27/01/2020 Tarih ve -8 Sayılı Yazınız.

İlgi yazınızda belirtilen Aydın İli, Nazilli İlçesi ve İzmir İli, Kiraz İlçesi sınırları içerisinde yazınız ekindeki harita paftasında belirtilen alana Kiraz Enerji Yatırım Üretim ve Tic. A.Ş. firması tarafından yapılması planlanan 50 MW kurulu güce sahip 14 adet türbin ve türbinlere ulaşımı sağlayan yol akslarında İlave ve değişiklikler yapılarak revize edilen ''KİRAZLI RES'' işi kapsamında belirtilen alanda şebekemiz bulunmamaktadır.

1/5000 ölçekli İlave Revizyon Nazım İmar Planı ve 1/1000 ölçekli İlave Revizyon Uygulama İmar Planlanlarının onaylanmasını şirketimiz yatırımları ve failiyetleri açısından herhangi bir engel teşkil etmemektedir.

Bilgi ve gereğini rica ederiz.

MURAT IŞIK
MÜDÜR

HALİT YAŞAR ENDEŞ
BÖLGE MÜDÜR YARDIMCISI

DAĞITIM:
Gereği:
Neslihan Demirdöven Tutmaz Şehir Plancısı
İtü

Bilgi:
Network Sistemleri Kurulum&Operasyon MD
Aydın Telekom Müdürlüğü
Ödemiş Telekom Müdürlüğü

**"Bu belge, 5070 sayılı Elektronik Imza Kanununun 5. maddesi gereğince güvenli elektronik imza ile imzalanmıştır."**
Belge bilgisine http://www.turktelekom.com.tr/editt-belge-dogrulama sayfasından"qzjj43719053" Belge Doğrulama No ve belge tarihi ile erişebilirsiniz.

www.turktelekom.com.tr
Kep Adresi: turktelekom@hs03.kep.tr

İşletme Merkezi
Örnek Mahallesi Turgut Özal Bulvarı 2 No:4, Aydınlıkevler/Ankara

Sicil no/Mersis no:
103633/0876005220500016

1/1

## EK.11.7.5. İL SAĞLIK MÜDÜRLÜĞÜ GÖRÜŞLERİ:
## EK.11.7.5.1.AYDIN İL SAĞLIK MÜDÜRLÜĞÜ GÖRÜŞÜ:

AYDIN İL SAĞLIK MÜDÜRLÜĞÜ - AYDIN ÇEVRE SAĞLIĞI BİRİMİ
20/02/2020 13:27 - 58612703 - 129 - E.260
00113029326

T.C.
AYDIN VALİLİĞİ
İl Sağlık Müdürlüğü

Sayı : 58612703-129
Konu : Kirazlı RES hk.

Sayın NESLİHAN DEMİRDÖVEN TUTMAZ
(Alipaşa Mah. 211.sk.No:4 Samsaroğlu İşmerkezi Kat:2 Daire:22 TOKAT )

İlgi : 27.01.2020 tarihli dilekçeniz.

İlgi tarih ve sayılı yazınıza istinaden, konu mahalline gidilerek yapılan inceleme sonucunda düzenlenen rapor, yazımız ekinde sunulmuştur.

Bilgilerinizi rica ederim.

e-imzalıdır.
Dr.Aslı CANDAL
Halk Sağlığı Hizmetleri
Başkanı

Ek: Rapor

Aydın İl Sağlık Müdürlüğü Çevre ve Çalışan Sağlığı Birimi Tel: 0256 214 62 67
Faks:0256 214 75 32
Telefon: Faks No: 02562147532
e-Posta: Mehmet.Koc3@saglik.gov.tr İnternet Adresi: Mehmet KOÇ

Bilgi için: Mehmet KOÇ
BİYOLOG
Telefon No: (0 256) 241 62 67

Evrakın elektronik imzalı suretine http://e-belge.saglik.gov.tr adresinden 65bfb28d-f5c0-4c72-84bd-30bba17caa68 kodu ile erişebilirsiniz.
Bu belge 5070 sayılı elektronik imza kanuna göre güvenli elektronik imza ile imzalanmıştır.

# RAPOR

Neslihan DEMİRDÖVEN TUTMAZ adlı vatandaşın, Müdürlüğümüze vermiş olduğu, 27.01.2020 tarihli dilekçesinde, Aydın ili Nazilli ilçesi sınırları içerisinde, toplam kurulu gücü, 50 MWe olan ve 14 türbini kapsayan, Kirazlı RES Projesi ile ilgili, 1/5000 ölçekli ilave revizyon nazım imar planı ve 1/1000 ölçekli ilave revizyon uygulama imar planı kapsamında kurum görüşümüzün istenmesi üzerine, 18.02.2020 tarihinde mahalline gidilerek yapılan incelemede,

Planlanmak istenen alanın belirtilen adreste ve konumda bulunduğu,

RES, "Rüzgar Enerji Santrali" kapsamında kurulacak tesislerde, inşaat ve işletme esnasında, yerleşim alanları, tarım arazilerine zarar vermemek ve tozluluğu önlemek için, " Endüstriyel Kaynaklı, "Hava Kirliliğinin Kontrolü Yönetmeliği"ne göre yolların sürekli ıslatılması, kazı, tesviye ve taşıma işlemlerinde, ortamın nemli tutulması,

Planlanacak tesislerin, Umumi Hıfzısıhha kanunu'nun 250. maddesine göre hazırlanan, " Meskenlerin Haiz Olacakları Sağlık Şartlarına Ait Talimatname "de belirtilen, insan sağlığına zarar vermeyecek malzemelerden yapılması, rutubete karşı tetbirler alınarak inşa edilmesi, yeterli havalandırma, ışıklandırma sağlanması, yangın ve güvenlik tedbirlerinin alınması,

Açılacak fossebtiklerin, Sağlık Bakanlığının 19.03.1971 tarih ve 13783 sayılı resmi gazetede yayınlanan, " Lağım Mecrası İnşası Mümkün Olmayan Yerlerde Açılacak Çukurlara Ait " yönetmelik hükümlerine uygun olarak inşa edilmesi,

Kullanılacak, İçme ve kullanma sularının "İnsani Tüketim Amaçlı Sular Hakkındaki Yönetmelik"e uygun olarak temin edilmesi,

Oluşacak, evsel ve katı atıkların, " Katı Atıkların Kontrolü " yönetmeliğine uygun olarak bertaraf edilmesi,

Gürültü, her türlü emisyonlar, artık kimyasal madde gibi tesisten kaynaklanacak olan çevre sağlığı risk faktörlerine karşı gerekli önlemlerin alınması, 1593 sayılı "Umumi Hıfzıssıhha Kanunu" 4857 sayılı "İş Kanunu" 6331 sayılı "İş Sağlığı ve Güvenliği Kanunu" ve 2872 sayılı "Çevre Kanunu" ile, bu kanunlara istinaden çıkarılan tüzük ve yönetmelikler ile, ilgili diğer mevzuat hükümlerine uyulması, çevre ve toplum sağlığını koruyucu tüm tedbirlerin alınması kaydıyla, belirtilen alanda ve amaçla, planlama yapılmasında, mevzuatımız açısından bir sakınca olmayacağını belirtir, inceleme ve kanaat raporudur. 20.02.2020

Orhan OKUMUŞ
Aydın İl Sağlık Müdürlüğü
Çevre Sağlığı Teknisyeni

Mehmet KOÇ
Aydın İl Sağlık Müdürlüğü
Biyolog

Evrakın elektronik imzalı suretine http://e-belge.saglik.gov.tr adresinden 65bfb28d-f5c0-4c72-84bd-30bba17caa68 kodu ile erişebilirsiniz.
Bu belge 5070 sayılı elektronik imza kanuna göre güvenli elektronik imza ile imzalanmıştır.

## EK.11.7.5.2.İZMİR İL SAĞLIK MÜDÜRLÜĞÜ GÖRÜŞÜ:

İZMİR İL SAĞLIK MÜDÜRLÜĞÜ - İZMİR YATIRIMLAR BİRİMİ
28/02/2020 10:53 - 47499656 - 754 - E.339
00113369186

T.C.
İZMİR VALİLİĞİ
İl Sağlık Müdürlüğü

KARGO

Sayı : 47499656-754
Konu : İmar Planı Hk.

Sayın: Neslihan DEMİRDÖVEN TUTMAZ
( Alipaşa Mh. 211 Sk. No:4 Samsaroğlu İş Merkezi Kat:2 D:22 Merkez / TOKAT )

İlgi : 31.01.2020 tarihli dilekçeniz.

İlgi dilekçeniz ve eklerinde; İzmir İli Kiraz İlçesi ve Aydın İli Nazilli İlçesi sınırları içinde kalan 1/25000 ölçekli haritalarda koordinat değerleri verilmiş olan lisans alanında "Kiraz Enerji Yatırım Üretim ve Ticaret A.Ş." tarafından kurulması planlanan "Kirazlı RES (50 MWe)" projesi ile ilgili olarak imar planlarının hazırlandığı ve onaylandığı ancak geçen zaman içinde türbin yerleri ile türbinlere ulaşımı sağlayan yol akslarında değişiklik ve ilavelerin yapılmasının gerekli olduğu, bu amaçla 1/5000 ölçekli revizyon nazım imar planı ile 1/1000 ölçekli revizyon uygulama imar planının hazırlandığı belirtilmekte olup, imar planlarına esas teşkil edecek Müdürlüğümüz görüşü talep edilmektedir.

Bahsi geçen alanda Müdürlüğümüz adına tahsis edilen ve yatırımda olan herhangi bir çalışmamız bulunmamaktadır.

Planlama ve kurulum aşamalarında; 1593 sayılı Umumi Hıfzıssıhha Kanunu'nun ilgili hükümleri ve bu kanuna istinaden çıkartılan yönetmeliklere ve ilgili mer'i mevzuat hükümlerine uyulması, çevre ve toplum sağlığının korunmasına yönelik gerekli her türlü tedbirin alınması kaydıyla, söz konusu faaliyetin belirtilen alanda yapılmasında Müdürlüğümüzce bir sakınca görülmemektedir.

Bilgilerinizi ve gereğini rica ederim.

e-imzalıdır.
Op.Dr. M.Burak ÖZTOP
Vali a.
İl Sağlık Müdürü

Sümer Mahallesi 451. Sokak No:2 Konak İZMİR
Telefon: Faks No:
e-Posta: oktay.ozturk2@saglik.gov.tr İnternet Adresi: http://www.ism.gov.tr/
Bilgi için: Oktay ÖZTÜRK
ÇEVRE MÜHENDİSİ
Telefon No: (0 232) 444 35 01

Evrakın elektronik imzalı suretine http://e-belge.saglik.gov.tr adresinden 56b3b28a-ec85-4eef-be8a-b94c8ce62c2d kodu ile erişebilirsiniz.
Bu belge 5070 sayılı elektronik imza kanuna göre güvenli elektronik imza ile imzalanmıştır

## Ek 11.7.5. BELEDİYE GÖRÜŞLERİ :

## Ek.11.7.5.1. AYDIN BÜYÜKŞEHİR BELEDİYESİ GÖRÜŞÜ :

T.C.
AYDIN BÜYÜKŞEHİR BELEDİYE BAŞKANLIĞI
İmar ve Şehircilik Dairesi Başkanlığı Planlama Şube Müdürlüğü

T.C. AYDIN BÜYÜKŞEHİR BELEDİYESİ

Sayı : 70577119-622.02-E.115789 / 202000155 -473-2597 06.02.2020
Konu : Nazilli Kirazlı RES İlave Revizyon

Sayın Neslihan Demirdöven TUTMAZ
(Alipaşa Mah. 211 Sok. No:4 Samsaroğlu İş Merkezi Kat:2 Daire:22)
Merkez/TOKAT

İlgi : 24.01.2019 tarihli 14759 sayılı yazınız.

İlgi yazı ile İlimiz, Nazilli İlçesi ve İzmir İli Kiraz İlçesi sınırları içerisinde yer alan Kiraz RES projesine ilişkin imar planlarının Aydın Büyükşehir Belediye Meclinin 11.10.2018 tarih ve 398 sayılı kararı, Nazilli Belediye Meclisinin 02.01.2019 tarih ve 6 sayılı kararı ve İzmir Büyükşehir Belediye Meclisinin 12.06.2015 tarih ve 639 sayılı kararı ile onaylandığı belirtilmiştir. Talep ve ihtiyaçlar doğrultusunda türbin yerleri ve ulaşımı sağlayan yol akslarında değişiklik ve ilaveler yapılması amacıyla 1/5000 ölçekli ilave revizyon nazım imar planı ve 1/1000 ölçekli ilave revizyon uygulama imar planı hazırlanacağı belirtilerek, bu kapsamda imar planlarına esas olmak üzere kurum görüşümüz talep edilmektedir.

Söz konusu alanda hazırlanacak olan ilave revizyon imar planları için;

- İl Tarım ve Orman Müdürlüğü, Çevre ve Şehircilik İl Müdürlüğü (2863 sayılı Kanun kapsamında), Çevre ve Şehircilik Bakanlığı Çevre Yönetimi Genel Müdürlüğü, Çevre ve Şehircilik Bakanlığı Mekansal Planlama Genel Müdürlüğü, Tarım ve Orman Bakanlığı Doğa Koruma ve Milli Parklar Genel Müdürlüğü, Tarım ve Orman Bakanlığı Orman Genel Müdürlüğü, ADM Elektrik, Aydın Valiliği-Yatırım İzleme ve Koordinasyon Başkanlığı, Aydın İl Sağlık Müdürlüğü, İl Jandarma Komutanlığı, Sivil Havacılık Genel Müdürlüğü, İl Kültür Turizm Müdürlüğü, ASKİ, DSİ 21. Bölge Müdürlüğü, EPDK, Enerji ve Tabii Kaynaklar Bakanlığı-Maden İşleri Genel Müdürlüğü, Enerji ve Tabii Kaynaklar Bakanlığı Yenilenebilir Enerji Genel Müdürlüğü, Nazilli Belediyesi, TEİAŞ, BOTAŞ kurum görüşlerinin alınması,
- Enerji Piyasası Düzenleme Kurumu'ndan alınmış "aslı gibidir" imza ve kaşeli Kamu Yararı/Kamulaştırma Kararı ve Eki Onaylı haritanın dosya kapsamında sunulması ve Kamu Yararı Kararı bulunmadığı durumlarda, tüm parsel maliklerinin muvafakati ve imza beyannameleri veya noter onaylı vekaletnamelerinin tarafımıza iletilmesi,
- Onaylı tapu tescil belgesi ve kadastral çap bilgilerinin çıktı halinde sunulması,
- Alana ilişkin imar planına esas jeolojik ve jeoteknik etüt raporunun onaylı halinin sayısal (.pdf) veya çıktı halinde sunulması ve jeolojik etüt raporu kararlarının plana yansıtılması,
- Onaylı halihazır haritalar üzerinde, "Mekansal Planlar Yapım Yönetmeliği"nde belirtilen nitelikte hazırlanan planların ve plan açıklama raporunun "Plan Yapımını Yükümlenecek Müelliflerin Yeterliliği Hakkında Yönetmelik" hükümlerine uygun şekilde plan müellifi tarafından imzalanması,

Bu belge 5070 Sayılı Kanun gereğince E-imza ile imzalanmıştır.
Bu belgenin kontrolü 1580971041730#1 belge takip no ile https://webportal.aydin.bel.tr/web/guest/67 e-belediye uygulaması üzerinden sağlanabilir.

Güzelhisar Mah. İstiklal Cad. No:4 EFELER / AYDIN
Telefon: 444 40 09 / 1133

Ayrıntılı Bilgi İçin İrtibat: ÇAĞLAR DURAN
E-mail: caglar.duran@aydin.bel.tr

- 1/5000 ölçekli nazım imar planı teklifine uygun olarak hazırlanacak olan 1/1000 ölçekli uygulama imar planı paftalarının bilgi amaçlı olarak tarafımıza sunulması,

- Aydın Büyükşehir Belediye Meclisinin 2020 yılı İmar ve Şehircilik Dairesi Başkanlığı Gelir Ücret Tarifesinde belirtilen Plan İnceleme ve İşlem Hizmet Bedellerinin yatırılması,

- Hazırlanacak imar planlarının Çevre ve Şehircilik Bakanlığı Mekansal Planlama Genel Müdürlüğü'nün 2013/17 sayılı Genelgesi kapsamında belirlenen esaslar doğrultusunda memleket koordinat sisteminde sayısal ortamda (ncz formatında ve coğrafi referanslanmış ve onay kısmı taranmış raster örneğinin en az 300 dpi çözünürlük ve geotiff formatında hazırlanarak elektronik ortamda (CD, harici bellek, vb.) diğer tüm bilgi ve belgeleri kapsayacak şekilde tarafımıza iletilmesi ve alana ilişkin fotoğraf albümünün hazırlanması gerekmektedir.

Yukarıda belirtilen kurum görüşü ve belgelerin tamamlanarak 1/5000 ölçekli nazım imar planı teklifinin, eki bilgi ve belgelerle tarafımıza sunulması neticesinde gerekli Büyükşehir Belediye Meclisi onayına sunulabilecektir.

Ayrıca proje sahasına ilişkin onaylı 1/5000 ölçekli nazım imar planı ve plan açıklama raporu sayısal (CD) ve pafta olarak yazımız ekinde gönderilmektedir. 1/1000 ölçekli uygulama imar planına ilişkin bilgi ve belgelerin İlçe Belediyesinden temin edilmesi gerekmektedir.

Bilgilerinize rica ederim.

e-imzalıdır

Serap ŞİMŞEK
Belediye Başkanı a.
İmar ve Şeh. Dairesi Bşk.

Ek:
1- Nazım İmar Planı Paftası (4 Adet)
2- Nazım İmar Planı Açıklama Raporu (28 Sayfa)
3- CD (1 Adet)

Bu Evrakın 5070 Sayılı Kanun gereğince E-İMZA ile imzalandığı tasdik olunur. ...../...../20.....
ADI SOYADI
Ünvanı / İmzası

07 ŞUBAT 2020

Serkan BEYTOR
Büro Görevlisi

Bu belge 5070 Sayılı Kanun gereğince E-imza ile imzalanmıştır.
Bu belgenin kontrolü 1580971041730#1 belge takip no ile https://webportal.aydin.bel.tr/web/guest/67 e-belediye uygulaması üzerinden sağlanabilir.

Güzelhisar Mah. İstiklal Cad. No:4 EFELER / AYDIN
Telefon: 444 40 09 / 1133

Ayrıntılı Bilgi İçin İrtibat: ÇAĞLAR DURAN
E-mail: caglar.duran@aydin.bel.tr

## Ek.11.7.5.2. NAZİLLİ BELEDİYESİ GÖRÜŞÜ:

T.C.
NAZİLLİ BELEDİYE BAŞKANLIĞI
İmar ve Şehircilik Müdürlüğü

SAYI : 54842208-310.01-768 28/02/2020
KONU:

Neslihan DEMİRDÖVEN TUTMAZ
Alipaşa Mh. 211 sk. No:4 Samsaroğlu İşmerkezi K:2 D:22
Merkez / TOKAT

İlgi yazınız incelenmiştir. İlçemiz sınırlarında Kiraz Enerji Yatırım Üretim ve Tic.A.ş tarafından yapılması planlanan Kirazlı RES projesine ilişkin yapılacak olan ilave 1/1000 ölçekli ilave revizyon imar planına esas kurum görüşü istenmektedir.

Söz konusu planlama alanına ilişkin Aydın – Muğla – Denizli Planlama Bölgesi 1/100.000 ölçekli Çevre Düzeni Planı hükümlerine göre uyulması kaydıyla , Kurumumuzca sakınca bulunmamaktadır.

Meri Planlara ilişkin "aslı gibidir" yapılmış örneklerinin iletilmesi için 2020 yılı Gelirler Tarifesine göre pafta onay harcı ( bir pafta için 447.70 TL ) 7.163.20TL ( 16x447.70 )'nin HALK BANKASI NAZİLLİ BELEDİYE BAŞKANLIĞI ( TR03 0001 2009 5340 0007 0000 07 ) hesabına yatırılıp , dekontunun iletilmesi halinde talebiniz gerçekleştirilecektir.

Bilgilerinize rica ederim.

İbrahim ÖZKAN
Belediye Başkanı a.
Belediye Başkan Yardımcısı

Yeni Mahalle Hürriyet Caddesi No:180-Nazilli/AYDIN Ayrıntılı Bilgi için irtibat: Şehir Plancısı-Aslı DOKUCU
Telefon:0 256 3132028 Faks: 0 256 3134610
E-Posta: İnfo@nazilli.bel.tr Elektronik Ağ: www.nazilli.bel.tr.

## Ek.11.7.5.3. İZMİR BÜYÜKŞEHİR BELEDİYESİ GÖRÜŞÜ:

*BELMA5660*

T.C.
**İZMİR BÜYÜKŞEHİR BELEDİYE BAŞKANLIĞI**
**İmar ve Şehircilik Dairesi Başkanlığı**

İZMİR BÜYÜKŞEHİR BELEDİYESİ

Sayı : 87022314-310.01.02-E.40435 13.02.2020
Konu : KİRAZLI RES PROJESİ İMAR PLANI HK

Neslihan DEMİRDÖVEN TUTMAZ
Alipaşa Mah. 211.Sk. No.4 Samsaroğlu İş Merkezi
Kat:2 D.22 / Tokat
(532)6330614

İlgi : 27.01.2020 tarihli dilekçeniz.

İlgi dilekçeniz ile; İzmir İli, Kiraz İlçesi ile Aydın İli, Kuyucak İlçesinde kalan Kirazlı RES projesine ilişkin hazırlanan 1/5000 ölçekli nazım ve 1/1000 ölçekli uygulama imar planı revizyonlarına ilişkin görüşümüzün iletilmesi talep edilmektedir.

Yapılan incelemede; Enerji Piyasası Düzenleme Kurumundan 21.07.2011 tarih EÜ/33330-6/2013 sayılı üretim lisansı almış olan Kiraz Enerji Yatırım Üretim ve Tic. A.Ş. 'ne ait Rüzgar Enerji Santralinin, bir kısmının ilimiz sınırlarında bir kısmının ise Aydın ili sınırlarında kaldığı tespit edilmiş olup, il sınırımız içerisinde kalan kısmına ilişkin yapılan incelemede;

Çevre ve Şehircilik Bakanlığı tarafından, 644 sayılı Çevre ve Şehircilik Bakanlığının Teşkilat ve Görevleri Hakkında Kanun Hükmünde Kararnamenin 7. maddesi uyarınca hazırlanan ve Çevre ve Şehircilik Bakanlığı'nın 16.11.2015 tarihli Olur'u ile onaylanan İzmir-Manisa Planlama Bölgesi 1/100000 ölçekli Çevre Düzeni Planı'nda "Tarım Arazisi" ve "Orman Alanı" kullanım kararında kaldığı,

1/100000 ölçekli Çevre Düzeni Planı Plan Notlarında "8.18.7.1. 5346 Sayılı Yenilenebilir Enerji Kaynaklarının Elektrik Enerjisi Üretimi Amaçlı Kullanımına İlişkin Kanunda tanımlanan yenilebilir enerji üretim alanlarında ilgili kurum ve kuruluşlardan alınan izinler ve enerji piyasası düzenleme kurumunca verilecek lisans kapsamında, bakanlığın uygun görüşünün alınması koşuluyla, 1/100.000 ölçekli çevre düzeni planı değişikliğine gerek kalmaksızın, ilgili kurum ve kuruluş görüşleri doğrultusunda hazırlanan nazım ve uygulama imar planları, ilgili idaresince onaylanır ve planlar bilgi için bakanlığa gönderilir." hükmünün belirlendiği,

İzmir Büyükşehir Belediye Meclisi'nin 10.04.2017 tarih ve 05.354 sayılı kararı ile uygun görülerek onaylanan İzmir Doğu Bölgesi 1/25.000 ölçekli Nazım İmar Planı'nda "Tarım Alanı" ve "Orman Alanı" kullanım kararında kaldığı,

1/25000 ölçekli Nazım İmar Planı Plan Uygulama Hükümlerinde "6.15. Kamu yararı içeren kamu yatırımlarına gereksinim ortaya çıkması durumunda, eğitim alanı, sağlık tesis alanı, ticari nitelik taşımayan belediye hizmet alanı, kamu hizmet alanı, sosyal ve teknik altyapı tesisleri, kent veya bölge/havza bütününe yönelik her türlü atık toplama, bertaraf tesisleri ve bunlarla bütünleşmiş geri kazanım tesisleri, yenilenebilir enerji üretimi ve iletimine ilişkin kullanımlara ait alt ölçekli imar planları, yürürlükteki mevzuat çerçevesinde 1/25000 ölçekli Nazım İmar Planı değişikliği yapılmadan, ilgili idaresince bu planın ilke ve esasları doğrultusunda hazırlanır. Söz konusu alanlar amacı dışında kullanılamaz." hükmünün belirlendiği,

6360 sayılı Kanunla sınırlarımıza bağlanmış olan bu alanlarda, 1/25000 ölçekli Nazım İmar Planı ve Plan Uygulama Hükümleri doğrultusunda uygulamaların sürdürüldüğü,

İzmir İli, Kiraz İlçesi sınırlarındaki kısmında rüzgar enerji santrali belirlenmesine ilişkin 1/5000 ölçekli Nazım İmar Planı'nın İzmir Büyükşehir Belediye Meclisi'nin 14.11.2014 tarih 05.1012 sayılı kararı ile uygun görülerek Başkanlık makamınca onaylandığı, 1/1000 ölçekli Uygulama İmar Planı'nın

| | | | | | |
|---|---|---|---|---|---|
| **İlgili Birim** | : Uygulama İmar Planlama Şube Müdürlüğü | | | **Bilgi İçin** | : Ercivan ÇOPUROĞLU |
| **Adres** | : Cumhuriyet Bulvarı No:1 Konak PK:35250 İZMİR | | | **Unvan** | : Şehir Plancısı |
| **Birim Telefon** | : | **Birim Faks** | : | **Telefon** | : 2322931471 |
| **Elektronik Ağ** | : www.izmir.bel.tr | **E-Posta** | : uygulamaimarplanlama@izmir.bel.tr | **Kep** | : izmirbuyuksehirbelediye@hs01.kep.tr |

1 / 2

T.C.
**İZMİR BÜYÜKŞEHİR BELEDİYE BAŞKANLIĞI**
**İmar ve Şehircilik Dairesi Başkanlığı**

ise Kiraz Belediye Meclisi'nin 06.03.2015 tarih 20 sayılı kararı ile uygun görülerek İzmir Büyükşehir Belediye Meclisi'nin 12.06.2015 tarih 05.639 sayılı kararı ile onaylandığı,

Mekansal Planlar Yapım Yönetmeliği'nin 26. maddesinde yapılacak İmar planı değişikliklerinin; plan ana kararlarını, sürekliliğini, bütünlüğünü, sosyal ve teknik altyapı dengesini bozmayacak nitelikte, kamu yararı amaçlı, teknik ve nesnel gerekçelere dayanılarak yapılabileceğinin hükme bağlandığı,

Bunun yanısıra ilgi dilekçeniz ekinde iletilen bilgi ve belgeler kapsamında yapılan incelemede; Kirazlı Rüzgar Enerji Santrali (50,4MWm/50MWe-14 adet türbin) projesine ilişkin Çevre ve Şehircilik Bakanlığı Çevresel Etki Değerlendirmesi, İzin ve Denetim Genel Müdürlüğü'nün 28.05.2018 tarih ve E.94394 sayılı görüşü ile "Çevresel Etki Değerlendirmesi Olumlu" kararı verildiği, buna karşın 21.07.2011 tarih ve EÜ/3330-6/2013 sayılı Üretim Lisansında ilgili projenin 09.02.2019 tarihinde tadil edilerek santralin 50MWm olan kurulu gücünün 53,2MWm'a çıkartıldığı, bu kapsamda Çevresel Etki Değerlendirme Raporunun'da revize edilmesi gerektiği tespit edilmiştir.

Ayrıca, yukarıda bahsi geçen bilgi ve açıklamalar, imar planı yapım sürecine dahil olacak kurumumuzca verilen görüş niteliğinde olmayıp, düzenlenen imar planlarının değerlendirilmesi ve onaylanması amacı ile imar planı tekliflerinin Belediye Başkanlığımıza iletilmesi halinde, söz konusu imar planı önerileri Büyükşehir Belediye Meclisimiz tarafından değerlendirilmekte, plan işlem dosyasında eksik olduğu görülen kurum ve kuruluş görüşleri istenilmekte, öneri planların farklı bir onay makamına sunulması halinde ise öneri imar planlarına esas olmak üzere yeniden kurum görüşümüzün alınması gerekmektedir. Bu nedenle ilgi başvurunuz kapsamında söz konusu imar planına veri oluşturmak üzere Belediye Başkanlığımızca alınması istenilen kurum ve kuruluş görüşlerine ilişkin bir çalışma bu aşamada yapılmamakta ya da Belediye Başkanlığı görüşümüz bildirilmemektedir.

Bunun yanısıra, bölge bütününde yapılan incelemede; farklı kurumlarca mevzi olarak birçok "Yenilenebilir Enerji Santrali" amaçlı imar planları onayı yapıldığı, birbirinden kopuk olan bu planların çevre koşulları ile arazi kullanım durumu, mülkiyet, mimari ve arkeolojik değerler dikkate alınmak ve bölge bütününde analiz edilmek suretiyle bütünleşik olarak ele alınması gerektiği değerlendirilmektedir.

Bu kapsamda; söz konusu rüzgar enerji santraline ait imar planlarının, İzmir Büyükşehir Belediye Meclisince değerlendirilmesi sonrası onaylanması gerekmekte olup; onaya esas "Enerji Üretim Alanı (Rüzgar Enerji Santrali)" amaçlı 1/5000 ölçekli Nazım ve 1/1000 ölçekli Uygulama İmar Planı Bilgi Paftası önerileri Plan Yapımını Yükümlenecek Müelliflerin Yeterliliği Hakkında Yönetmeliği ve Mekansal Planlar Yapım Yönetmeliği'ne uygun olarak ve kurum görüşlerinde belirtilen esaslar dikkate alınarak Belediye Başkanlığımıza iletildiği taktirde değerlendirilmek üzere Belediye Meclisimize sunulmaktadır.

Bılgı ve gereğini rıca ederım.

**E-İmzalıdır**
Abdurrahman Suphi ŞAHİN
Genel Sekreter Yardımcısı

14 Subat 2020

Sibel ÇELİKPENÇE YİĞİT
Büro Elemanı

| | | | | | |
|---|---|---|---|---|---|
| **İlgili Birim** | : Uygulama İmar Planlama Şube Müdürlüğü | | | **Bilgi İçin** | : Ercivan ÇOPUROĞLU |
| **Adres** | : Cumhuriyet Bulvarı No:1 Konak PK:35250 İZMİR | | | **Unvan** | : Şehir Plancısı |
| **Birim Telefon** | : | **Birim Faks** | : | **Telefon** | : 2322931471 |
| **Elektronik Ağ** | : www.izmir.bel.tr | **E-Posta** | : uygulamaimarplanlama@izmir.bel.tr | **Kep** | : izmirbuyuksehirbelediye@hs01.kep.tr |

2 / 2

## Ek.11.7.5.4. KİRAZLI BELEDİYESİ GÖRÜŞÜ:

T.C.
KİRAZ BELEDİYE BAŞKANLIĞI
İmar ve Şehircilik Müdürlüğü

KİRAZ BELEDİYESİ 1948

Sayı : 80747147 -908 19.02.2020
Konu : Kirazlı Res hk.

Kiraz Enerji Yatırım Üretim ve Tic. Anonim Şirketi V. Neslihan DEMİRDÖVEN TUTMAZ
Alipaşa Mah. 211. Sok. No:4 Samsaroğlu İş merkezi Kat:2 Daire 22
TOKAT

İlgi : 27.01.2020 tarih dilekçeniz.(Belediyemiz 03.02.2020 tarih ve 223 sayılı evrak kaydı)

İlgi dilekçeniz ile İzmir İli Kiraz İlçesi Ahmetler Mahallesi ile Umurlu Mahallesi sınırları içersinde kalan, İzmir Büyükşehir Belediyesi Meclisinin 12.06.2015 tarih ve 05.639 sayılı kararı ile onanan Kirazlı Res Projesi Uygulama İmar Planında yazı ekinde yer alan 1/25000 ölçekli haritada işaretlenen alanda 1/5000 ölçekli ilave revizyon nazım imar planı ve 1/1000 ölçekli ilave revizyon uygulama imar planı yapılamak istendiği belirtilmiş olup, konuyla ilgili kurum görüşümüz talep edilmiştir.

Bahsi geçen İlçemiz Ahmetler Mahallesi ile Umurlu Mahallesi sınırlarında içersinde kalan ilgi dilekçeniz ekinde koordinatları bulunan alanda mer'i mevzuatımız kapsamında bir sakınca bulunmamakta olup, ilgili kurum görüşleri alınarak planlama yapılabilir.

Bilgilerinize rica ederim.

Saliha ÖZÇINAR
Belediye Başkanı

İstiklal Mah. Sabit Arlı Cad. No:51 Kiraz/İzmirAyrıntılı bilgi için irtibat : Kadir BÖLÜK İmar ve Şeh. Md. V.
Telefon : 0 232 572 30 20 Faks : 0 232 572 36 23
e-posta : Elektronik Ağ : www.kiraz.bel.tr

## EK 11.7.6. SU İDARESİ GÖRÜŞLERİ:

## EK 11.7.6.1. AYDIN BÜYÜKŞEHİR BELEDİYESİ SU VE KANALİZASYON İDARESİ GENEL MÜDÜRLÜĞÜ GÖRÜŞÜ:

ASKİ

T.C.
AYDIN BÜYÜKŞEHİR BELEDİYE BAŞKANLIĞI
Aydın Su ve Kanalizasyon İdaresi Genel Müdürlüğü
Emlak ve İstimlak Dairesi Başkanlığı

Sayı : 85868820- 8060
Konu : Kurum Görüşü

01./03/2020

Sn: Neslihan DEMİRDÖVEN TUTMAZ
Alipaşa Mah. 211 Sk. No:4
Samsaroğlu İş Merkezi K:2 D:22
TOKAT

İlgi : 26.02.2020 Tarihli Kiraz Enerji Yatırım Üretim ve Ticaret A.Ş. yazısı.

İlgi tarihli yazıda Aydın İli, Nazilli İlçesi, İzmir İli, Kiraz İlçesi sınırları içinde Ek1'de sunulan 1/25000 ölçekli haritalarda koordinat değerleri verilmiş olan lisans alanı (siyah renkte gösterilmiş alan) sınırları içinde, Kiraz Enerji Yatırım Üretim ve Ticaret A.Ş. tarafından kurulması planlanan Kirazlı RES projesi ile ilgili olarak imar planları hazırlanmış ve Aydın Büyükşehir Belediye Meclisi'nin 02.01.2019 tarih ve 6 sayılı ve İzmir Büyükşehir Belediye Meclisi'nin 12.06.2015 tarih ve 639 sayılı kararları ile onanmıştır. (1/25000 ölçekli haritada mavi renkte gösterilmiş alan)

Geçen zaman içinde türbin yerleri ile türbinlere ulaşımı sağlayan yol akslarında değişiklik ve ilaveler yapılması gerekli olmuştur. Bu bağlamda 1/25000 ölçekli ilave revizyon uygulama imar planı hazırlanması söz konusudur.

Toplam kurulu gücü 50 MWe olan, 14 türbini kapsayan Kirazlı RES projesi ile ilgili olarak **3194 sayılı imar kanununun 8-e maddesi dikkate alınarak 1/25000 ölçekli haritada kırmızı renkle belirlenmiş alanda, hazırlanacak 1/5000 ölçekli ilave revizyon Nazım İmar Planı ve 1/1000 ölçekli ilave revizyon Uygulama İmar Planına esas teşkil etmek üzere kanunun ön gördüğü süre** dikkate alınarak kurum görüşümüz istenmiştir.

Söz konusu proje ve alan ile ilgili, ilgi yazı ve eklerinin incelenmiş olup proje yapımında sakınca bulunmamakla birlikte bölge ile ilgili İdaremizde sayısal veri bulunmadığından dolayı çalışmalar sırasında Kurumumuz ile irtibata geçilerek çalışmaların yapılması ve İdaremiz sorumluluğunda bulunan herhangi bir sanat yapısı ile karşılaşılması durumunda zarar verilmeden bildirilmesi gerekmektedir. Belirtilen hususlara dikkat edilmesi koşulu ile planlama yapılması uygun görülüş olup ilgili kesin kararın Aydın Büyükşehir Belediyesi İmar ve Şehircilik Daire Başkanlığınca verilmesi uygun görülmektedir.

Cengiz SUNE
Emlak ve İstimlak Dai. Bşk. V.

31./03/2020 Hrt. ve Kdst. Müh. :T.KIRAN

Güzelhisar Mah. İstiklal Cad. No:4 AYDIN
Telefon No: 444 70 09 - 0532 111 70 09
E-posta:ebelediye@aydinaski.gov.tr

Bilgi için: Tuba KIRAN
Harita Müh.
Dahili:3107

## Ek 11.7.6.2. İZMİR BÜYÜKŞEHİR BELEDİYESİ SU VE KANALİZASYON İDARESİ GENEL MÜDÜRLÜĞÜ GÖRÜŞÜ:

Evrak Tarih ve Sayısı: 27/04/2020-29060

**T.C.**
**İZMİR BÜYÜKŞEHİR BELEDİYESİ**
**İZMİR SU VE KANALİZASYON İDARESİ GENEL MÜDÜRLÜĞÜ**
**Emlak ve İstimlak Dairesi Başkanlığı**
**Harita ve Yeraltı Tesisleri Şube Müdürlüğü**

Sayı : 29167681-045.01/ **29060** **27/04/2020**
Konu : Kirazlı RES Hk.

Sayın Neslihan Demirdöven Tutmaz
Alipaşa Mah. 211 Sokak No:4 Samsaroğlu İş Merkezi Kat:2 D:22 Merkez/TOKAT

İlgi : Neslihan Demirdöven Tutmaz'ın 26.02.2020 tarihli dilekçesi.

İlgi dilekçe ile Aydın İli Nazilli İlçesi ve İzmir İli Kiraz İlçesi sınırları içersinde, Kiraz Enerji Yatırım Üretim ve Tic. A.Ş. tarafından kurulması planlanan toplamda 50 MWe gücü olan, 14 türbini kapsayan Kirazlı RES projesi ile ilgili ekte gönderilen 1/25000 ölçekli haritada kırmızı renkle gösterilmiş alanda hazırlanacak olan 1/5000 ölçekli ilave revizyon nazım imar planı ve 1/1000 ölçekli ilave revizyon uygulama imar planına ilişkin Kurum görüşümüzün bildirilmesi talep edilmektedir.

Konuya ilişkin dere ve dere ıslahları açısından 1/25000 ölçekli haritada yapılan incelemede, santral sahasının içinden ve çevresinden dere yataklarının geçtiği görülmüş olup, derelerin akış kesitlerinin daraltılmayarak doğal yataklarının korunması, suyun serbest akışına engel olacak uygulamaların yapılmaması, dere yataklarına malzeme atılmaması, dere yatakları üzerinden ulaşım hatları geçirme gerekliliğinin doğması durumunda DSİ 2.Bölge Müdürlüğünden izin alınması, imar planı diline uygun olarak yol geçişlerinde doğal dere yataklarının kapalı olarak gösterilmesi, söz konusu alanın işletilmesi sırasında derelere, civar tarım arazilerine ve yerleşim alanlarına zarar verilmemesi, işletme sahiplerince kamu güvenliği tedbirlerinin (korkuluk vb.) alınması, bu konuda İdaremizin herhangi bir sorumluluğunun bulunmadığı ile tüm sorumluluğun mülk ve/veya işletme sahiplerine ait olduğunun bilinmesi ve DSİ 2. Bölge Müdürlüğü'nün de görüşünün alınması gerekmektedir.

Ayrıca; yerleşim yeri dışında bulunan söz konusu alanda atıksuların toplanarak arıtılması ve yağmur sularının toplanarak uzaklaştırılmasına yönelik İdaremizce halihazırda yürütülen ve planlanan herhangi bir proje çalışmamız bulunmamakta olup, faaliyet alanında ihtiyaç duyulacak teknik altyapı tesislerinin yatırımcısı tarafından kendi bünyesinde çözümlenmesi gerekmekte olup, bu husus hazırlanacak koruma amaçlı imar planı notlarına plan hükmü olarak ilave edilmelidir. Anılan alanda İdaremizce içme suyuna yönelik ise planlanan ve

Evrakı Doğrulamak İçin : https://ebelgesorgu.izsu.gov.tr

| | | | |
|---|---|---|---|
| **Adres** | : Cumhuriyet Bulvarı No:16 35251 Konak / İzmir | **Tel** | : (0232) 293 2559 |
| **E-Posta** | : emlakistimlakdairesi@izsu.gov.tr | **Faks** | : (0232)293 2820 |
| **Elektronik Ağ** | : www.izsu.gov.tr | **KEP Adresi** | : izsu@hs01.kep.tr |

u belge, 5070 sayılı Elektronik İmza Kanununa göre Güvenli Elektronik İmza ile imzalanmıştır.

**T.C.**
**İZMİR BÜYÜKŞEHİR BELEDİYESİ**
**İZMİR SU VE KANALİZASYON İDARESİ GENEL MÜDÜRLÜĞÜ**
**Emlak ve İstimlak Dairesi Başkanlığı**
**Harita ve Yeraltı Tesisleri Şube Müdürlüğü**

çalışmaları yürütülen herhangi bir içme suyu şebeke, isale hattı ve tesis proje çalışması bulunmamaktadır.

Bununla birlikte; söz konusu projenin İzmir İli sınırları içerisinde kalan kısmının lisans sahası içerisinde Kiraz İlçesi, Ahmetler ve Umurlu Mahallelerinin içme suyu ihtiyacının karşılandığı derin sondaj kuyuları ile Ahmetler Mahallesinin içme suyu deposunun yer aldığı görülmüş olup, yazımız ekinde gönderilen bahse konu tesislerimizin yapılacak çalışmalarda dikkate alınarak korunması gerekmektedir.

Söz konusu alan ile ilgili İdaremiz görüşlerini içeren bilgiler teknik tespit niteliğinde olup, yasal mevzuat uyarınca istenilen amaca esas planlama çalışmalarına veri teşkil etmesi için hazırlanmıştır. Bilgi ve gereğini rica ederim.

**E-İmzalı**
Gülay DEMİRCİOĞLU
Genel Müdür V.

EK : CD (1 Adet)

DAĞITIM
Gereği:
Sayın Neslihan Demirdöven Tutmaz

Bilgi:
İZMİR BÜYÜKŞEHİR BELEDİYE BAŞKANLIĞI
İmar ve Şehircilik Dairesi Başkanlığı'na

Evrakı Doğrulamak İçin : https://ebelgesorgu.izsu.gov.tr
**Adres** : Cumhuriyet Bulvarı No:16 35251 Konak / İzmir **Tel** : (0232) 293 2559
**E-Posta** : emlakistimlakdairesi@izsu.gov.tr **Faks** : (0232)293 2820
**Elektronik Ağ** : www.izsu.gov.tr **KEP Adresi** : izsu@hs01.kep.tr

u belge, 5070 sayılı Elektronik İmza Kanununa göre Güvenli Elektronik İmza ile imzalanmıştır.

## Ek 11.7.8. İZMİR VALİLİĞİ, YATIRIM İZLEME VE KOORDİNASYON BAŞKANLIĞI GÖRÜŞÜ:

T.C.
İZMİR VALİLİĞİ
Yatırım İzleme ve Koordinasyon Başkanlığı

Sayı : 43500980-000-E.16135 30/03/2020
Konu : Kurum Görüşü Hk.

Neslihan Demirdöven TUTMAZ
Alipaşa Mah. 211 Sok. No:4
Samsaroğlu İş Merkezi Kat:2 D:22
TOKAT

İlgi : 20.02.2020 tarih ve 26527 sayılı dilekçe.

Aydın İli, Nazilli İlçesi ve İzmir İli Kiraz İlçesi sınırları içerisinde Kiraz Enerji Yatırım Üretim ve Tic. A.Ş tarafından Kiraz RES projesi ile ilgili İzmir Büyükşehir Belediyesi 12.06.2015 tarih ve 639 sayılı kararları ile onanan plana ek olarak tribün yerleri ve tribünlere ulaşımı sağlayan yol akslarında değişiklik ve ilaveler yapılması için 1/5000 ölçekli ilave revizyon nazım imar planı ve 1/1000 ölçekli ilave revizyon uygulama imar planına esas kurum görüşü istenmiştir.

Söz konusu alanda yapılması planlanan Kiraz RES Projesi için 1/5000 ölçekli ilave revizyon nazım imar planı ve 1/1000 ölçekli ilave revizyon uygulama imar planı çalışması esas; Başkanlığımız bünyesindeki iş ve işlemler açısından bir sakınca bulunmamaktadır.

Ancak; Söz konusu alanda, Kurumumuz ruhsat verme yetkisi dışındaki madencilik ve jeotermal faaliyet ruhsatları bulunabileceğinden; Madencilik ve jeotermal arama ve işletme ruhsatları bakımından Maden ve Petrol İşleri Genel Müdürlüğünden görüş alınması hususunda;

Gereğini rica ederim.

Uğur KOLSUZ
Vali a.
Vali Yardımcısı

*Bu belge elektronik imzalıdır. imzalı suretinin aslını görmek için *https://www.e-icisleri.gov.tr/EvrakDogrulama* adresine girerek (zf8IPx-p6VYG3-u8F7xx-vV6ANs-vSiSzOoy) kodunu yazınız.

Cumhuriyet Blv. No: 38 Gümrük İşhanı Kat:3 Konak / İzmir
Telefon No: (232)441 00 45 Faks No: (232)445 41 59

Bilgi için: Reyhan DEMİRTAŞ
Mühendis

## Ek 11.7.9. AYDIN YATIRIM İZLEME VE KOORDİNASYON BAŞKANLIĞI GÖRÜŞÜ:

T.C.
AYDIN YATIRIM İZLEME VE KOORDİNASYON BAŞKANLIĞI
Doğal Kaynaklar Ruhsat ve Kültür Varlıkları Müdürlüğü

Sayı : 16615309-045.03-E.4118 26/02/2020
Konu : Görüş (İmar Planı)

Sayın: Neslihan DEMİRDÖVEN TUTMAZ
Alipaşa Mah. 211 Sok. No:4 Samsaroğlu İşmerkezi K:2 D:22 TOKAT

İlgi : 20.02.2020 tarihli dilekçeniz. (9508)

İlimiz Nazilli İlçesi ve İzmir İli Kiraz İlçesi sınırları içinde Kiraz Enerji Yatırım Üretim ve Ticaret A.Ş. tarafından kurulması planlanan Kirazlı JES projesi için, ekte vermiş olduğunuz haritalardaki koordinat değerleri Başkanlığımıza ait 2019/A-36 ve 2019/DMS-A-31 jeotermal kaynak arama ruhsat sahaları ile kesişmekte olup,

1/25000 ölçekli haritada kırmızı renkle belirlenmiş proje alanında, 1/5000 ölçekli nazım imar planı ve 1/1000 ölçekli uygulama imar planı düzenlenmesinde, Müdürlüğümüzce sakınca bulunmamaktadır.

Bilgilerinizi rica ederim.

Mustafa Hulusi ARAT
Vali Yardımcısı
YİKOB Başkanı

*Bu belge elektronik imzalıdır. imzalı suretinin aslını görmek için https://www.e-icisleri.gov.tr/EvrakDogrulama adresine girerek (GECRa0-BMYFpf-mxUt3M-jsKUhp-B5dXQj6n) kodunu yazınız.

Efeler Mahallesi, Hürriyet Bulvarı, 2275 Sokak No: 17
Telefon No: (256)213 45 01 Dahili: 8317 - 8327 Faks No: (256)213 22 33
e-Posta: yatirimizleme@aydin.gov.tr İnternet Adresi: http://www.aydinyikob.gov.tr/

Bilgi için: Merve TOPÇU
Veri Hazırlama Ve Kont.İşletmeni
Telefon No:

## EK12: İMAR PLANINA ESAS JEOLOJİK JEOTEKNİK ETÜT RAPORU ( SONUÇ VE ÖNERİLER KISMI)



### 13. SONUÇ VE ÖNERİLER

**1)** Bu çalışmanın amacı; İzmir ili, Kiraz ilçesi ile Aydın ili, Nazilli ilçesi sınırları içerisinde, Kirazlı Rüzgar Enerji Santralleri (Res) projesi kapsamında, İzmir il sınırı içerisinde 1/5000 ölçekli; L20-C-13-C, L20-C-14-D, L-20-C-19-A no'lu 3 adet halihazır pafta ile 1/1000 ölçekli; L20-C-13-C-4-B, L20-C-13-C-3-A, L20-C-13-C-3-B, L20-C-13-C-3-C, L20-C-14-D-4-D, L20-C-19-A-1-A, L20-C-19-A-1-B, L20-C-19-A-2-A, L20-C-19-A-2-B no'lu 9 adet halihazır harita paftalarında, Aydın il sınırı içerisinde 1/5000 ölçekli; L20-C-13-D, L20-C-19-B no'lu 2 adet halihazır pafta ve 1/1000 ölçekli; L20-C-13-D-3-B, L20-C-13-C-4-A, L20-C-13-C-4-D, L20-C-19-A-2-C, L20-C-19-B-1-D, L20-C-19-B-1-C, L20-C-19-B-2-D, L20-C-19-B-4-B, L20-C-19-B-3-A, L20-C-19-B-3-B no'lu 10 adet halihazır harita paftalarında sınırları belirtilen toplam 54,3 hektarlık alana ait İmar Planına Esas Jeolojik- Jeoteknik Etüt Raporunun hazırlanması ve yapılan bu çalışma doğrultusunda alanın yerleşime uygunluk durumunun değerlendirilmesidir.

İnceleme alanı, orman arazisi olduğu için, mülkiyeti maliye hazinesine aittir. Yatırımcı firma Kiraz Enerji Yatırım Üretim ve Ticaret A.Ş. tarafından kiralanmıştır.

Bu çalışma, Kiraz Enerji Yatırım ve Üretim A.Ş.'nin talebi ile imar planı bulunmayan alanda; imar planı çalışması yapılarak mevcutta, orman ve yol vasfında bulunan inceleme alanının "Rüzgar Enerji Santrali" olarak kullanılması planlanmaktadır.

Bu amaçla; söz konusu sahada arazi ve laboratuvar çalışmaları gerçekleştirilmiştirİnceleme alanında yapılan yerbilimsel çalışmalar neticesinde, alanı etkileyebilecek jeolojik tehlikeler ve yerel zeminlerin mühendislik özellikleri irdelenmiş ve yerleşime uyguluk değerlendirmesi yapılmıştır.

**2)** İnceleme alanında arazi çalışmaları kapsamında, 7 adet toplam 52,5 m sondaj, 11 adet 60 m. açılımlı sismik kırılma-masw çalışması ve 15 adet 10/20/30 dk. kayıt süreli mikrotremör ölçümü yapılmıştır.

İnceleme alanında yapılan sondajlardan alınan numuneler üzerinde zemin ve kaya mekaniği laboratuvarında, 16 adet nokta yükü dayanımı ve 7 adet tek eksenli basınç dayanımı deneyleri yapılmış ve sonuçları Ek-2' de sunulmuştur.

Ayrıca inceleme alanını kapsayan 5 adet 1/5000 ölçekli ve 19 adet 1/1000 ölçekli halihazır harita üzerinde jeoloji-lokasyon ve yerleşime uygunluk çalışmaları yapılmıştır.



Vadi Jeoteknik Sondaj Müh. Müş. İnş. San. ve Tic. Ltd. Şti. Cevizlidere mah. 1246/1 sok. No: 3/4 Çankaya ANKARA
Tel: 0312 476 04 03 Fax: 0312 476 04 03 E-mail:vadijeoteknik@gmail.com Web: www.vadijeoteknik.com.

Çağlayan BOZKURT
Jeoloji Mühendisi
Oda Sic. No: 11463

3) İnceleme alanının jeolojisini prekambriyen yaşlı Menderes metamorfiti (pEga) üyesi kuvars bantlı şist birimleri oluşturmaktadır.

Menderes metamorfiti (pEga) üyesi birimler; bej-açık kahverenkli, kırıklı-çatlaklı, kuvars bantlı şistler şeklinde gözlenmiştir. İnceleme alanımız genelinde yüzeylemiştir.

4) İnceleme alanının genel eğimi % 0-10 ve % 10-30 arasında değişmektedir.

5) Menderes metamorfiti (pEga) üyesi birimler; Tek eksenli basınç dayanımı deneyine göre "çok düşük dayanımlı" RQD değerlerine göre "çok zayıf-zayıf" kaya, Nokta yük dayanım deneyine göre "orta" dayanımlı kayaç sınıfındadır.

6) İnceleme alanında genel litolojiye bağlı olarak şişme-oturma-sıvılaşma beklenmemektedir.

7) İnceleme alanında yüzey akması, kaya düşmesi vb. bir kütle hareketliliği gözlenmemiştir.

8) İnceleme alanında Jeofizik çalışma kapsamında, halihazır harita üzerinde belirlenen noktalarda, sondaj çalışmalarının haricinde 11 adet 60,00 metre açılımlı Sismik Kırılma-Masw ölçümü ve 15 adet 10/20/30 dk. kayıt süreli mikrotremör ölçümü yapılmıştır.

İnceleme alanında yapılan Sismik Kırılma-Masw çalışmalarında maksimum kayma modülüne göre çalışma alanındaki zemin özellikleri."Orta Sağlam-Çok Sağlam Zeminler" dir.

İnceleme alanında yapılan Sismik Kırılma-Masw çalışmalarında dinamik elastisite modülüne göre çalışma alanındaki zemin tanımlamaları "Orta Sağlam-Çok Sağlam Zeminler" aralığındadır.

İnceleme alanında yapılan Sismik Kırılma-Masw çalışmalarında P dalga hızına bağlı olarak sökülebilirliği " Kolay-Çok Zor" aralığındadır.

İnceleme alanını oluşturan zeminin yoğunluk tanımlamaları "Orta-Yüksek" dır.

İnceleme alanını oluşturan zeminin Poisson Oranına göre sıkılığı "Gözenekli – porozlu" dur.

İnceleme alanını oluşturan zeminin Bulk Modülüne bağlı olarak sıkışma özelliği; "Az-Yüksek" aralığındadır. İnceleme alanında yapılan Mikrotremör çalışmalarında; zemin büyütme değerleri hesaplanmıştır. Zemin büyütme değerleri 1.01-1.80 aralığında olup, tehlike düzeyi "A (Düşük) olarak tanımlanmıştır.



Vadi Jeoteknik Sondaj Müh. Müş. İnş. San. ve Tic. Ltd. Şti. Cevizlidere mah. 1246/1 sok. No: 3/4 Çankaya ANKARA
Tel: 0312 476 04 03 Fax: 0312 476 04 03 E-mail:vadijeoteknik@gmail.com Web: www.vadijeoteknik.com.

Çağlayan BOZKUR
Jeoloji Mühendisi
Oda Sic. No: 11463

İnceleme alanında yapılan Mikrotremör çalışmalarında; zemin hakim titreşim periyod (To) değerleri, 0.15-0.29 sn aralığında olup, zemin, "A" ölçüt tanımına tekabül etmektedir. Bu ölçüt tanımına göre zemin, " A" tehlike düzeyinde bulunmaktadır.

**9)** İnceleme alanında yapılan sondajlarda yer altı suyuna rastlanılmamıştır. Planlamadan sonra inşaat aşamasında geçildiğinde, yapı bazında ayrıntılı zemin etüdü yapılarak, varsa yer altı su seviyeleri tespit edilmeli ve gerekli drenaj sistemleri yapılmalıdır.

İnceleme alanında; akar dere bulunmamaktadır. Ancak, mevsimsel akış gösteren kuru dereler bulunmaktadır. Bu derelerin taşkın riskine karşın, planlama öncesi D.S.İ.'den görüş alınmalı ve bu görüş doğrultusunda planlamaya gidilmelidir.

**10)** İnceleme alanının topoğrafik eğim değerleri, % 0-10 ve % 10-30 arasında değişmekte olup, inceleme alanında herhangi bir heyelan, çökme, akma, kaya düşmesi vb. kütle hareketleri gözlenmemiştir.

İnceleme alanında, Afete Maruz Bölge Kararı bulunmamaktadır. M.T.A.'nın heyelan envanter haritasına göre de (Şekil 11.7) inceleme alanında heyelan bulunmamaktadır. Ancak, inceleme alanı eğimi genellikle % 0-10 ve %10-30 olup düz ve düze yakın olmakla birlikte yamaç bir bütün olarak düşünüldüğünde, yapılacak kontrolsüz kazı ve derin kazı şevlerinde stabilite problemleri gelişebilir.

**11)** İnceleme alanında yapılacak yapılar için Çevre ve Şehircilik Bakanlığı'nın hazırladığı Bakanlar Kurulunun 22.01.2018 tarih ve 2018/11275 sayılı kararı ile yürürlüğe giren Türkiye Deprem düzeyleri DD-2 bölgesinde yer almaktadır.

İnceleme alanının en büyük yer ivmesi **0.336-0.338** aralığında olup, orta tehlikeli sınıfa girmektedir. Yapılacak yapılarda, 18.03.2018 tarih ve 30364 sayılı Resmi Gazetede yayımlanan, 01.01.2019 tarihinde yürürlüğe girecek ***"Türkiye Bina Deprem Yönetmeliği-TBDY2018"*** esaslarına uyularak tüm deprem önlemlerinin uygulanması gerekmektedir.

**12)** İnceleme alanı, morfolojik özellikleri, jeolojik-jeofizik ( litolojik – yapısal – tektonik ) özelikleri, yer altı suyu durumu, kaya - zeminlerin mühendislik özellikleri, kaya – zeminlerin temel olma özellikleri, topoğrafik özellikleri ve deprem – afet durumu esas alınarak, yerleşime uygunluk değerlendirmesi yapılmış olup; Önlemli Alan-2.1 olarak değerlendirilmiştir.



Vadi Jeoteknik Sondaj Müh. Müş. İnş. San. ve Tic. Ltd. Şti. Cevizlidere mah. 1246/1 sok. No: 3/4 Çankaya ANKARA
Tel: 0312 476 04 03 Fax: 0312 476 04 03 E-mail:vadijeoteknik@gmail.com Web: www.vadijeoteknik.com.

Çağlayan BOZKURT
Jeoloji Mühendisi
Oda Sic. No: 11463

**Önlemli Alan-2.1 (ÖA-2.1) Önlem Alınabilecek Nitelikte Stabilite Sorunlu Alanlar**

İnceleme alanının jeolojisini prekambriyen yaşlı Menderes metamorfiti (pEga) üyesi kuvars bantlı şist birimleri oluşturmakta olup, bu alanlarda, eğim değerleri % 0-10 ve % 10-30 arasında değişmektedir. Ancak inceleme alanımızın genelinin eğimli bir topoğrafya sunması, inceleme alanında yapılacak türbinlerinin büyük ve kütlece ağır yapılar olması ve alanda gözlenen kayaların ayrışmış, kırıklı ve çatlaklı olması nedeni ile derin kazılarda stabilite problemleri ile karşılaşılabileceği, bu stabilite problemlerinin mühendislik önlemleri ile çözülebileceği kanaatine varıldığından bu alanlar "Önlem Alınabilecek Nitelikte Stabilite Sorunlu Alanlar" olarak değerlendirilmiştir. Ekli haritada Ö.A. 2.1. simgesi ile gösterilmiştir.

- İnceleme alanını oluşturan parsellerin, komşu parsellerin ve yolun güvenliği sağlanmadan inşaat aşamasına geçilmemelidir.
- Projeye esas zemin ve temel etüt çalışmalarında; kazı şevi ve yamaç stabilite sorunlarına yönelik araştırmalar, planlanacak yapı yükleri ve dış yükler hesap edilerek stabilite analizleri yapılmalı, her türlü stabilite sorunlarına yönelik mühendislik önlemleri yapılaşma öncesi alınmalıdır.
- Eğimin yüksek olduğu yerlerde, eğimin düşürülmesine yönelik gerekli önlemler mutlaka alınmalıdır.
- Parsel/bina bazında yapılacak zemin etüdlerinde, temel tipi ve temel derinliği belirlenmeli, temelin oturacağı birimin yapılaşma öncesi planlanacak yapı cinsi, yapı yükü dikkate alınarak mühendislik parametreleri (şişme-oturma-taşıma gücü) ve tüm yamaç boyunca stabilite analizleri ayrıntılı olarak irdelenmeli, gerekli olması durumunda zemin iyileştirmesi yapılmalıdır.
- Bu alanlarda yapılacak derin kazılarda oluşacak şevler, uygun projelendirilmiş iksa önlemleri ile korunmalı, yüzey ve atık suları drenaj yöntemiyle yüzeyden uzaklaştırılmalıdır.
- Yapı temelleri şist birimlerinin ayrışmamış sağlam seviyelerine oturtulmalıdır.
- Yapılaşmalardan önce hazırlanacak olan parsel/bina bazındaki zemin etüt çalışmalarda, şev üstüne gelecek ilave yükün doğal veya yapay şeve etkisi ile şev kenarına olan mesafesinin etkileri, ilave yükün şev stabilitesini bozmayacak şev kenarına olan güvenli mesafesinin belirlenmesi, kaya ve şevin jeoteknik parametrelerinden doğabilecek problemlerin ayrıntılı çalışılarak, jeoteknik problemin niteliğine göre gerekli önlemlerden bir veya bir kaçının alınması gerekir.



Vadi Jeoteknik Sondaj Müh. Müş. İnş. San. ve Tic. Ltd. Şti. Cevizlidere mah. 1246/1 sok. No: 3/4 Çankaya ANKARA
Tel: 0312 476 04 03 Fax: 0312 476 04 03 E-mail:vadijeoteknik@gmail.com Web: www.vadijeoteknik.com.

Çağlayan BOZKURT
Jeoloji Mühendisi
Oda Sic. No: 11463

- Mevcut ve inşaat aşamasında oluşacak şevler uygun istinat yapıları ile desteklenmelidir.
- Temellerin aynı birimler üzerine oturtturulmasına özen gösterilmelidir. Farklı birimlere oturacak temeller için uygun projeler geliştirilmelidir. Yapı temelleri üstteki ayrışmış zon hafredilerek alttaki sağlam zemine oturtturulmalıdır.
- Bitişik parsellerde kazıdan etkilenecek yapı veya tesisler varsa proje sorumlusu mühendis tarafından yapı ve tesislerin korunması için gerekiyorsa her türlü temel ve yol kazısı yapılmadan önce mutlaka istinat duvarları ve iksa sistemleri ile desteklenmelidir.
- Kazı öncesi yol, alt yapı ve komşu parsel güvenliği sağlanmalıdır.
- Her türlü yapılaşmada; Türkiye Bina Deprem Yönetmeliğine uyulmalıdır.(T.B.D.Y. 2018)
- "Afet Bölgelerinde Yapılacak Yapılar Hakkında Yönetmelik" hükümlerine uyulmalıdır.
- İnceleme alanı içinde ve inceleme alanı dışında olup, inceleme alanını etkileyecek şekilde gömülü, yarı askıda ve askıda bulunan kayaların, kaya düşmesi riski ortadan kaldırılmadan yapılaşmaya gidilmemelidir.

**13)** Bu çalışmanın amacı; İzmir ili, Kiraz ilçesi ile Aydın ili, Nazilli ilçesi sınırları içerisinde, Kirazlı Rüzgar Enerji Santralleri (Res) projesi kapsamında, toplam 54,3 hektar yüzölçümlü, 1/5000 ölçeli 5 adet ve 1/1000 ölçekli 19 adet paftada yer alan inceleme alanının, İmar Planına Esas Jeolojik- Jeoteknik Etüt Raporunun hazırlanması ve yapılan bu çalışma doğrultusunda alanın yerleşime uygunluk durumunun değerlendirilmesidir.

Rapor içeriğinde yapılan hesaplamalar, inceleme alanının genel karakteristik özelliklerini belirlemeye yöneliktir. Bu nedenle zemin etüt raporu olarak kullanılamaz.

***İnceleme alanında yapılaşmalarda, parsel bazında ayrıntılı zemin etüt çalışmaları yapılmalıdır.***

| | | |
|---|---|---|
| **Sorumlu Jeoloji Müh.** | **Sorumlu Jeofizik Müh.** | **Sorumlu Jeoloji Müh.** |
| **Çağlayan BOZKURT** | **Deniz YILDIRIM** | **Cem ÇAMLI** |
| **Oda Sicil No: 11463** | **Oda Sicil No: 2233** | **Oda Sicil No: 9903** |
| **İmza:** | **İmza:** | **İmza:** |



Vadi Jeoteknik Sondaj Müh. Müş. İnş. San. ve Tic. Ltd. Şti. Cevizlidere mah. 1246/1 sok. No: 3/4 Çankaya ANKARA
Tel: 0312 476 04 03 Fax: 0312 476 04 03 E-mail:vadijeoteknik@gmail.com Web: www.vadijeoteknik.com.

## EK13: İMAR PLANINA ESAS JEOLOJİK JEOTEKNİK ETÜT RAPORU ONAY SAYFASI

| | | |
|---|---|---|
| İL | : | İZMİR-AYDIN |
| İLÇE | : | KİRAZ, NAZİLLİ |
| BELDE | : | _ |
| KÖY/MAH | : | _ |
| MEVKİİ | : | _ |
| PAFTA | : | 5 adet 1/5000 Ölçekli 19 Adet 1/1000 Ölçekli halihazır harita paftalarında sınırları verilen 54.3 hektarlık alanın İmar Planına Esas Jeolojik-Jeoteknik Etüt Raporu |
| ADA | : | _ |
| PARSEL | : | _ |

ARAZİ KONTROL MÜHENDİSLERİ

Rapor içeriğindeki sondaj, laboratuar, analiz vb veri ve bilgilerin teknik sorumluluğu müellif mühendis/firmaya aittir.

Hayriye BELLİSİZ
Jeoloji Mühendisi

H.Merve BOYRACI
Jeofizik Yüksek Mühendisi

RAPOR İNCELEME KOMİSYONU

İlknur GÜNDOĞDU
Jeoloji Mühendisi

Salih KARAKISA
Jeofizik Yüksek Mühendisi

Taner AKSOY
Jeoloji Yük. Mühendisi

Ü. Göçen DURU
Jeoloji Yük. Mühendisi

Vildan YILDIRIM
Jeoloji Mühendisi

1 Numaralı Cumhurbaşkanlığı Teşkilatı Hakkında Cumhurbaşkanlığı Kararnamesinin 102. maddesinin 1.fıkrasının (d) bendi ile 28.09.2011 gün ve 102732 sayılı genelge gereğince onanmıştır.

16/10/2019

Cahit KOCAMAN
Yerbilimsel Etüt Dai. Bşk.

...../...../2019

Hacı Abdullah UÇAN
Genel Müdür Yardımcısı

ONAY

17/10/2019

Y. Erdal KAYAPINAR
Genel Müdür

## EK 14: AYDIN BÜYÜKŞEHİR BELEDİYESİNİN YATIRIMCI FİRMAYA GÖNDERMİŞ OLDUĞU 2015 PLANININ İPTALİNE İLİŞKİN KARAR VE EKLERİ

Tebliğ Tarihi : 21. 05. 2018

T.C.
AYDIN BÜYÜKŞEHİR BELEDİYESİ

T.C.
AYDIN BÜYÜKŞEHİR BELEDİYE BAŞKANLIĞI
İmar ve Şehircilik Dairesi Başkanlığı

Sayı : 70577119-310.01.03- 841-2428/10767 21../05/2018
Konu : Plan İptali

KİRAZ ENERJİ YATIRIM ÜRETİM VE TİCARET A.Ş.

İlimiz, Nazilli İlçesi sınırları ile İzmir İli Kiraz İlçesi sınırlarının bir kısmında kurulması planlanan Kirazlı RES projesine ilişkin Aydın Büyükşehir Belediye Meclisi'nin 15.01.2015 tarih 51 sayılı kararı ile onaylanan nazım imar planının iptali ve yürütmenin durdurulması amacıyla Aydın 1. İdare Mahkemesinin 2015/392 E. nolu dosyası ile iptal davası açılmış, Aydın 1. İdari Mahkemesinin 17.03.2017 tarihli, E:2015/392, K:2017/329 sayılı kararı ile davanın reddine karar verilmiştir.

Aydın 1. İdare Mahkemesinin anılan kararının istinafı üzerine; İzmir Bölge İdare Mahkemesi 3. İdare Dava Dairesi'nin 15.02.2018 tarihli, E:2017/615 ve K:2018/217 sayılı kararı ile dava konusu işlemin iptaline karar verilmiş olup, NİP-8799 plan işlem numaralı 1/5000 ölçekli nazım imar planlarının iptaline ilişkin alınan Aydın Büyükşehir Belediye Meclisince alınan 12.04.2018 tarihli ve 178 sayılı kararı ekte gönderilmiştir.

Bilgilerinize rica ederim.

Serap ŞİMŞEK
Belediye Başkanı a.
İmar ve Şeh. Dairesi Bşk. V.

Ek:
1-178 Sayılı Meclis Kararı (2 sayfa)

Güzelhisar Mah. İstiklal Caddesi No:4 Efeler/AYDIN Tel:(0256) 444 4009 -1133 Faks:(0256)2266333
e-posta:caglar.duran@aydin.bel.tr. Ayrıntılı bilgi:Çağlar Duran Şehir Plancısı

22.05.18/377 elden

T.C.
AYDIN BÜYÜKŞEHİR BELEDİYESİ
MECLİS KARARI

**Karar Tarihi: 12.04.2018** **Karar No:178**

**Konunun Özü:** Nazilli İlçesi sınırları ile İzmir İli Kiraz İlçesi sınırlarının bir kısmında kurulması planlanan Kirazlı RES projesine ilişkin İzmir Bölge İdare Mahkemesi 3. İdare Dava Dairesi'nin 15.02.2018 tarihli, E:2017/615 ve K:2018/217 sayılı kararı ile iptaline karar verilen 1/5000 ölçekli nazım imar planı

09.04.2018 tarih 1753 sayılı İmar ve Şehircilik Dairesi Başkanlığı yazısında

Nazilli İlçesi sınırları ile İzmir İli Kiraz İlçesi sınırlarının bir kısmında kurulması planlanan Kirazlı RES projesine ilişkin Aydın Büyükşehir Belediye Meclisi'nin 15.01.2015 tarih 51 sayılı kararı ile onaylanan nazım imar planının planlama esasları, şehircilik ilkeleri plan hiyerarşisine aykırı olduğu, üst ölçekli plan kararlarını değiştirir nitelikte olduğu, ilgili kurum ve kuruluş görüşlerinin alınmadığı, planlamaya konu alanın verimli tarım arazileri olduğu alanda kestaneliklerin bulunduğu, organik tarım alanlarının tahrip edildiği, bölgeye kapasitesinin üstünde RES enerji yatırımı yapıldığı, kurulmak istenilen tribünlerin devasa boyutta olduğu, tesisin kurulması için yeni yolların açılması gerektiği ve bu durumun daha fazla ağacın kesilmesine neden olacağı, bölgenin ekolojik karakterinin bozulacağı, proje tanıtım dosyasının yangın, deprem bölgesi, tarım ve toprak yapısı açısından yeterli ve doyurucu veri içermediği iddialarıyla iptali ve yürütmenin durdurulması amacıyla Aydın 1. İdare Mahkemesinin 2015/392 E. nolu dosyası ile iptal davası açılmış, Aydın 1. İdari Mahkemesinin 17.03.2017 tarihli, E:2015/392, K:2017/329 sayılı kararı ile davanın reddine karar verilmiştir.
Aydın 1. İdare Mahkemesinin anılan kararının istinafı üzerine; İzmir Bölge İdare Mahkemesi 3. İdare Dava Dairesi'nin 15.02.2018 tarihli, E:2017/615 ve K:2018/217 sayılı kararı ile dava konusu işlemin İPTALİNE karar verilmiştir.

Dava konusu alana ilişkin olarak hazırlanan bilirkişi raporunun sonuç kısmında olumsuz olarak; "Alana ilişkin Orman ve Su İşleri Bakanlığı, Doğa Koruma ve Milli Parklar Genel Müdürlüğü'nün 09.09.2013 tarih ve 167389 sayılı görüşü gereği dava konusu alanda öngörülen ulaşım sisteminin daha alt kademede 6m'yi geçmeyecek şekilde planlanması gerektiği hususu dikkate alındığında, dava konusu planlar ile öngörülen 10m'lik yol genişliklerinin uygun olmaması gerekçesi ile dava konusu Kirazlı Rüzgar Enerji Santrali 1/5000 ölçekli Nazım İmar Planı bu açıdan planlama esaslarına, şehircilik ilkelerine ve yasal mevzuata uygun olmadığı kanısına varılmıştır." denilmektedir. İdari Yargılama Usulü Kanunu doğrultusunda mahkeme kararı doğrultusunda idari işlem tesis edilmesi gerekmekte olup Aydın 1. İdare Mahkemesinin 17.03.2017 tarihli, E:2015/392, K:2017/329 sayılı kararının istinafı üzerine; İzmir Bölge İdare Mahkemesi 3. İdare Dava Dairesi'nin 15.02.2018 tarihli, E:2017/615 ve K:2018/217 sayılı kararı ile İPTALİNE karar verilen NİP-8799 plan işlem numaralı 1/5000 ölçekli nazım imar planı hakkında 3194 sayılı İmar Kanunu'nun 8/b ve 5216 sayılı Büyükşehir Belediyesi Kanunu'nun 7/b maddeleri uyarınca karar alınmak üzere yazımız ve ekli dosyanın Büyükşehir Belediye Meclisine havalesini arz ederim." denilmektedir.

09.04.2018 tarih 1753 sayılı İmar ve Şehircilik Dairesi Başkanlığı yazısı 10.04.2018 tarihli Meclis toplantısında İmar ve Bayındırlık Komisyonuna havale edilmiş, İmar ve Bayındırlık Komisyonunun yaptığı inceleme neticesinde tanzim ettiği;

ALİ PAŞA MAH. 211. SK
SAMSAROĞLU İŞMERKEZİ KAT:2 D: 22TOKAT
TEL: 0356 212 44 66 FAX: 0356 212 19 66

NESLİHAN DEMİRDÖVEN TUTMAZ
ŞEHİR PLANCISI (İTÜ)

T.C.
AYDIN BÜYÜKŞEHİR BELEDİYESİ
MECLİS KARARI

**Karar Tarihi: 12.04.2018** **Karar No:178**

**Komisyon Görüşü:** İlimiz, Nazilli İlçesi sınırları ile İzmir İli Kiraz İlçesi sınırlarının bir kısmında kurulması planlanan Kirazlı RES projesine ilişkin Aydın Büyükşehir Belediye Meclisi'nin 15.01.2015 tarih 51 sayılı kararı ile onaylanan nazım imar planının iptali ve yürütmenin durdurulması amacıyla Aydın 1. İdare Mahkemesinin 2015/392 E. nolu dosyası ile iptal davası açılmış, Aydın 1. İdari Mahkemesinin 17.03.2017 tarihli, E:2015/392, K:2017/329 sayılı kararı ile davanın reddine karar verilmiştir.

Aydın 1. İdare Mahkemesinin anılan kararının istinafı üzerine; İzmir Bölge İdare Mahkemesi 3. İdare Dava Dairesi'nin 15.02.2018 tarihli, E:2017/615 ve K:2018/217 sayılı kararı ile dava konusu işlemin İPTALİNE karar verilmiştir.

Dava konusu alana ilişkin olarak hazırlanan bilirkişi raporunun sonuç kısmında olumsuz olarak; "Alana ilişkin Orman ve Su İşleri Bakanlığı, Doğa Koruma ve Milli Parklar Genel Müdürlüğü'nün 09.09.2013 tarih ve 167389 sayılı görüşü gereği dava konusu alanda öngörülen ulaşım sisteminin daha alt kademede 6m'yi geçmeyecek şekilde planlanması gerektiği hususu dikkate alındığında, dava konusu planlar ile öngörülen 10m'lik yol genişliklerinin uygun olmaması gerekçesi ile dava konusu Kirazlı Rüzgar Enerji Santrali 1/5000 ölçekli Nazım İmar Planı bu açıdan planlama esaslarına, şehircilik ilkelerine ve yasal mevzuata uygun olmadığı kanısına varılmıştır." denilmektedir. Söz konusu imar planı hakkında mahkeme kararı nedeniyle 2577 Sayılı Kanunun 28/1 maddesi uyarınca yapılacak işlem hakkında karar alınması konusu Büyükşehir Belediye Meclisince komisyonumuza havale olunarak incelenmiştir.

Anılan hüküm uyarınca, İzmir Bölge İdare Mahkemesi 3. İdare Dava Dairesi'nin 15.02.2018 tarihli, E:2017/615 ve K:2018/217 sayılı kararı ile İPTALİNE karar verilen NİP-8799 plan işlem numaralı 1/5000 ölçekli nazım imar planlarının iptali Komisyonumuzca oy birliği ile uygun görülmüştür. İş bu raporumuz hakkında karar alınmak üzere Büyükşehir Belediye Meclisine arz ederiz.

Şeklinde hazırlanan İmar ve Bayındırlık Komisyonu Raporu 12.04.2018 tarihli meclis toplantısında müzakere edilerek yapılan görüşmeler neticesinde;

Nazilli İlçesi sınırları ile İzmir İli Kiraz İlçesi sınırlarının bir kısmında kurulması planlanan Kirazlı RES projesine ilişkin İzmir Bölge İdare Mahkemesi 3. İdare Dava Dairesi'nin 15.02.2018 tarihli, E:2017/615 ve K:2018/217 sayılı kararı ile iptaline karar verilen NİP-8799 plan işlem numaralı 1/5000 ölçekli nazım imar planı ile ilgili Meclis İmar ve Bayındırlık Komisyonu raporunun komisyondan geldiği şekliyle kabulüne toplantıya katılan üyelerin oybirliği ile karar verildi.

**Necmettin ÜNÜVAR**
**Büyükşehir Belediye Başkan V.**

**Gülşah AYDIN VERİM**
**Katip Üye**

**Seda SARIBAŞ**
**Katip Üye**

**Hasan NARGİZ**
**Katip Üye**

**Vedat EGE**
**Katip Üye**

TASDİK OLUNUR
13/04/2018
BÜYÜKŞEHİR BELEDİYE BAŞKANI



ALİ PAŞA MAH. 211. SK
SAMSAROĞLU İŞMERKEZİ KAT:2 D: 22TOKAT
TEL: 0356 212 44 66 FAX: 0356 212 19 66

NESLİHAN DEMİRDÖVEN TUTMAZ
ŞEHİR PLANCISI (İTÜ)

## EK:15. AYDIN DENİZLİ MUĞLA PLANLAMA BÖLGESİ 1/100 000 ÖLÇEKLİ ÇEVRE DÜZENİ PLANI DEĞİŞİKLİĞİ ONAYINA İLİŞKİN BAKANLIK YAZISI

T.C.
ÇEVRE, ŞEHİRCİLİK VE İKLİM DEĞİŞİKLİĞİ BAKANLIĞI
Mekansal Planlama Genel Müdürlüğü

Sayı : E-65842636-305.02-2655355 07.01.2022
Konu : Kirazlı RES İlave Revizyon İmar Planı

İMAR PLANLAMA DAİRESİ BAŞKANLIĞINA

İlgi : a) 12.10.2021 tarihli ve 1939743 sayılı yazınız.
b) 26.10.2021 tarihli ve 2075210 sayılı yazımız.
c) Neslihan DEMİRDÖVEN TUTMAZ'ın 10.11.2021 tarihli yazısı.

İlgi (a) yazı ile İzmir İli Kiraz İlçesi ve Aydın İli Nazilli İlçesi arasında, Kiraz Enerji Yatırım Üretim Tic. A. Ş. tarafından yapılmak istenen Kirazlı RES Projesi kapsamında hazırlanan 1/5.000 ölçekli İlave Revizyon Nazım ve 1/1.000 ölçekli İlave Revizyon Uygulama İmar Plan teklifinin Cumhurbaşkanlığı 1 Nolu Kararnamesi ve 3194 sayılı İmar Kanunu'nun ilgili hükümleri kapsamında değerlendirilmek üzere Bakanlığımıza iletildiği belirtilmiş ve üst ölçekli planlar kapsamında Genel Müdürlüğümüz görüşü talep edilmiş; ilgi (b) yazımız ile 6. Dairesi'nin 2021/2376 esasına kayden Bakanlığımız aleyhine açılan davada 30.06.2021 tarihli karar ile Aydın-Muğla-Denizli Planlama Bölgesi 1/100.000 Ölçekli Çevre Düzeni Planı'nın "8.22. Enerji Üretim Alanları ve Enerji İletim Tesisleri" hükmünün "yürütmesinin durdurulmasına" karar verildiği bu çerçevede Rüzgar Enerjisine Dayanan Elektrik Üretim Santrali Projesi için gerçekleştirilecek olan imar planı çalışmaları öncesinde ÇDP Değişikliği için Bakanlığımıza başvurulması gerektiği bildirilmiştir.

Bu çerçevede Kiraz Enerji Yatırım Üretim Tic. AŞ.'ye vekaleten Şehir Plancısı, Neslihan DEMİRDÖVEN TUTMAZ'ın ilgi (c) yazı ile Kirazlı RES Projesi kapsamında Aydın-Muğla-Denizli Planlama Bölgesi 1/100.000 Ölçekli Çevre Düzeni Planı'nda değişiklik yapılması talep edilmiş ve yapılan incelemeler sonrasında Aydın İli, Nazilli İlçesi sınırları içerisinde kalan alanda Rüzgar Enerjisi Santrali (Kirazlı RES) yapılması amacıyla yenilenebilir enerji gösteriminin eklendiği L20 plan paftasını kapsayan Aydın-Muğla-Denizli Planlama Bölgesi 1/100.000 Ölçekli Çevre Düzeni Planı Değişikliği 1. No'lu Cumhurbaşkanlığı Kararnamesi'nin 102. maddesi uyarınca 29.11.2021 tarihinde onaylanmıştır.

Bilgilerinizi ve gereğini rica ederim.

Selma TOSUN
Genel Müdür Yardımcısı V.

Bu belge, güvenli elektronik imza ile imzalanmıştır.
Doğrulama Kodu: B92D6479-C540-4996-A494-560CF9AC801D Doğrulama Adresi: https://www.turkiye.gov.tr
Mustafa Kemal Mahallesi Eskişehir Devlet Yolu (Dumlupınar Bulvarı) 9. km. No: 278
Çankaya/ANKARA
Bilgi için:Merve YAZAR YILDIZTEKİN
Yüksek Şehir Plancısı

24047214 7 - 24047214 7 - 24047214 7 - 24047214 7