



T.C.  
ÇEVRE VE ŞEHİRCİLİK BAKANLIĞI  
Tabiat Varlıklarını Koruma Genel Müdürlüğü

Sayı : 20054479 /171214

14.08.2020

Konu: İstanbul İli, Tuzla İlçesi, Kamil Abduş Gölü ve Çevresi Doğal Sit Alanı Tescili Hk.

BAKANLIK MAKAMINA

**İlgi** : İstanbul Valiliğinin (Çevre ve Şehircilik İl Müdürlüğü) 08.06.2020 tarihli ve E.48353 sayılı yazısı.

Bakanlığımızca (Tabiat Varlıklarını Koruma Genel Müdürlüğü) başlatılan “İstanbul İli Doğal Sit Alanlarının Ekolojik Temelli Bilimsel Araştırma Projesi Hizmet Alımı İşi”nin İstanbul Valiliğince (Çevre ve Şehircilik İl Müdürlüğü) kabul işlemleri tamamlanmış olup, Genel Müdürlüğümüzce onaylanmıştır.

İlgi yazı ile; söz konusu proje kapsamında bulunan, İstanbul ili sınırları içerisinde yer alan, Tuzla İlçesi, Kamil Abduş Gölü ve Çevresi Doğal Sit Alanının koruma statüsünün yeniden değerlendirilmesi için hazırlanan Ekolojik Temelli Bilimsel Araştırma Raporunun İstanbul 1 Numaralı Tabiat Varlıklarını Koruma Bölge Komisyonunun 12.03.2020 tarihli toplantısında görüşüldüğü ifade edilmekte olup, 01-1510 sayılı komisyon kararı ile; söz konusu alana ait Ekolojik Temelli Bilimsel Araştırma Raporunda önerilen ve komisyonca belirlen şekliyle ekli haritalarda gösterilen 96 adet nokta ile temsil edilen 1.058.779,272 m<sup>2</sup>'lik alanın “**Kesin Korunacak Hassas Alan**”, 109 adet nokta ile temsil edilen 395.976,518 m<sup>2</sup>'lik alanın “**Nitelikli Doğal Koruma Alanı**” ve 44 adet nokta ile temsil edilen 270.681,993 m<sup>2</sup>'lik alanın “**Sürdürülebilir Koruma ve Kontrollü Kullanım Alanı**” olarak tescilinin uygun olduğuna ve onaylanmak üzere Bakanlığımıza (Tabiat Varlıklarını Koruma Genel Müdürlüğü) gönderilmesine karar verildiği belirtilmektedir.

1 No.lu Cumhurbaşkanlığı Kararnamesininin 109/2. Maddesi “... Bakanlıkça tespit edilen doğal sit alanları, tabiat varlıkları ve bunların koruma alanlarının tescil ve ilanı Bakanın onayı ile yapılır. Ancak Bakanlıkça yapı yasağı önerilen tabiat varlıkları ve doğal sit alanları dahil orman rejimine tabi olmayan bütün koruma alanları Cumhurbaşkanınca tescil ve ilan edilir...” şeklindedir.

Bu doğrultuda; ekte sunulan Komisyon Kararı ve eklerinde ( Doğal Sit Tespit Fişi, Ekolojik Temelli Bilimsel Araştırma Raporu, CD tüm sayısal veriler) harita ve koordinat bilgileri verilen **İstanbul İli, Tuzla İlçesi, Kamil Abduş Gölü ve Çevresi Doğal Sit Alanının** yeni statüsünün tescil işlemine ilişkin, İstanbul 1 Numaralı Tabiat Varlıklarını Koruma Bölge Komisyonunca alınan


*(Handwritten signatures in blue ink)*




T.C.  
ÇEVRE VE ŞEHİRCİLİK BAKANLIĞI  
Tabiat Varlıklarını Koruma Genel Müdürlüğü

12.03.2020 tarihli ve 01-1510 no.lu kararın onaylanması ve aynı alandaki tapu kütüğünün beyanlar hanesinde bulunan 1. ve 2. Derece Doğal Sit şerhlerinin kaldırılarak yerine “Doğal Sit-Nitelikli Doğal Koruma Alanı” ve “Doğal Sit-Sürdürülebilir Koruma ve Kontrollü Kullanım Alanı” şerhlerinin konulması, “Kesin Korunacak Hassas Alan”ın tescil işlemleri için ise Cumhurbaşkanlığı’na gönderilmesi hususunu;

Tensiplerinize arz ederim.


  
Mehmet Ali KAHRAMAN  
Genel Müdür

Uygun Görüşle Arz Ederim  
..... / ..... / 2020

  
Prof. Dr. Mehmet Emin BİRPINAR  
Bakan Yardımcısı

OLUR

12. / 03. / 2020

  
Murat KURUM  
Bakan

**EKLER:**

**Komisyon Kararı ve Ekleri (1 adet dosya)**

- İstanbul 1 Numaralı Tabiat Varlıklarını Koruma Bölge Komisyonunun 12.03.2020 tarihli ve 01-1510 sayılı kararı
- Harita
- Doğal Sit Tespit Fişi
- Koordinatlar
- Ekolojik Temelli Bilimsel Araştırma Raporu
- CD (Tüm Sayısal Veriler)